참여하는 시민 웃는 광명

발 간 등 록 번 호
71-3900000-000002-10

제40회 2021 광명기본통계

Gwangmyeong Statistical annual report



빛을 품은 광명시

목차
Contents

Ⅰ. 기본통계 개요 3

Ⅱ. 통계연보 수록내용 5

1. 광명시 소개 6

2. 도표로 보는 통계 9

3. 통계자료 19

Ⅰ. 연혁 HISTORY 21

Ⅱ. 토지 및 기후 LAND AND CLIMATE 25

Ⅲ. 인구 POPULATION 37

Ⅳ. 노동 LABOR 75

Ⅴ. 사업체 ESTABLISHMENT 85

Ⅵ. 농림수산업 AGRICULTURE, FORESTRY AND FISHING 95

Ⅶ. 광업·제조업 및 에너지 MINING, MANUFACTURING AND ENERGY 135

Ⅷ. 전기·가스·수도 ELECTRICITY, GAS, WATER-SUPPLY 157

Ⅸ. 유통·금융·보험 및 기타서비스 TRADE, BANKING, INSURANCE AND OTHER SERVICES 181

Ⅹ. 주택·건설 HOUSING AND CONSTRUCTION 195

ⅩⅠ. 교통·관광 및 정보통신 TRANSPORTATION, TOURISM AND INFORMATION TELECOMMUNICATIONS 239

ⅩⅡ. 보건 및 사회보장 HEALTH AND SOCIAL SECURITY 263

ⅩⅢ. 환경 ENVIRONMENT 361

ⅩⅣ. 교육 및 문화 EDUCATION AND CULTURE 379

ⅩⅤ. 재정 PUBLIC FINANCE 423

ⅩⅥ. 공공행정 및 사법 PUBLIC ADMINISTRATION AND JUSTICE 451

ⅩⅦ. 부록 APPENDIX 507



Ⅰ. 기본통계 개요

2021
제40회
광명기본통계

2021
GWANGMYEONG
STATISTICAL ANNUAL REPORT

1 작성목적

인구, 노동, 사업체, 보건 및 사회보장, 환경, 교육 및 문화 등 분야의 각종 통계자료를 수집, 발간하여 행정 수행 등에 필요한 기초자료로 활용

2 통계종류

일반통계 (승인번호 616001호)

3 작성주기

- 작성 주기 : 1년
- 작성 기준 : 2020년 12월 31일(단, 교육부분은 2021년 4월 1일)

4 작성방법

각급 통계작성기관에서 공표하는 통계, 도 및 우리 시 각 실 과 소에서 생산하는 통계를 수집하여 작성

5 작성통계표

인구, 노동, 사업체, 보건 및 사회보장, 환경, 교육 및 문화, 공공행정 및 사법 등 . 16개 부문 219개 통계표

6 공표

2022년 6월



II. 통계연보 수록내용

1. 광명시 소개
About Gwangmyeong

1 시정방침

시민참여 자치분권 도시
안전하고 건강한 도시
일자리 있는 경제 도시
평생 학습·돌봄 도시
꿈꾸는 문화·예술 도시

2 휘장

하늘로 날아올라 태양을 품으려 하는 날개의 형상은 더욱 더 살기 좋은 행복한 도시로의 도약을 나타내며, 광명의 행복한 생활에서 비롯되는 희망과 꿈을 품고 성장해 나가는 모습을 표현하였고, 간결한 형태의 태양은 광명시를 비추는 밝은 빛과 희망을 나타내고 있습니다.

- 주황색 광명시의 빛을 상징
- 파란색 광명시의 미래와 비전을 상징
- 녹 색 깨끗한 자연환경을 상징

3 시의 마스코트



우리시 캐릭터는 '광이'와 '명이'입니다. 광명시의 푸르름과 미래를 상징하는 '광이'와 광명시민의 행복을 상징하는 '명이'로, 다채로운 색과 빛의 잔상들이 모여 '광이'와 '명이'의 머리를 구성하고 두 친구가 어울려 활발하게 움직일수록 주변은 더 밝고 행복하며 조화로워짐을 시각화 합니다.

광이 광명시의 첫 음절인 빛 광(光)을 사용한 명칭으로
빛나는 광명시의 미래를 상징함
명이 광명시의 둘째 음절인 밝을 명(明)을 사용한 명칭으로
광명시민의 밝은 행복을 상징함

4 시의 상징



시의 나무 : **은행나무**

늘 한결같은 모습으로 꼿꼿하게 서 있는 은행나무는 수명이 길고 많은 열매를 맺으며 잎이 곱습니다. 무성한 잎을 자랑하는 은행나무는 무궁한 번영을 의미하며 시민의 화합을 상징합니다.



시의 꽃 : **장미꽃**

종류가 다양한 장미꽃은 무궁한 지혜를 갖고 있습니다. 또 따뜻하고 그윽한 향기는 우아하고 고귀한 기품을 갖습니다. 또한 줄기의 가시는 불의에 저항하는 시민의 용기를 상징합니다.



시의 새 : **까치**

까치는 야생으로 살지만 사람들이 사는 마을 가까이에 터를 잡습니다.
예로부터 까치는 좋은 소식을 가져다 주는 길조로 여겨졌으며 시민의 희망을 상징합니다.

5 광명 시민헌장

우리는 구름산과 도덕산의 기상과 정기를 이어받아 날로 뻗어갈 새 광명을 문화 도시로 발전시켜 쾌적하고 살기 좋은 행복의 터전으로 건설하기 위해 여기에 큰 뜻을 모은다. 이곳에 삶을 은혜롭게 여기면서 자랑스런 광명시를 내고 장으로 기려 자손만대의 무궁한 번영과 영광을 위해 슬기와 지혜를 모아 우리 시민이 지켜 나아갈 바를 밝힌다.

첫 째 꾸준히 배우며 부지런히 일하는 시민이 되자.
둘 째 어른을 공경하며 어린이를 사랑하는 시민이 되자.
셋 째 의로운 일에 참여하여 이웃을 돕는 시민이 되자.
넷 째 질서를 지키며 정직하게 생활하는 시민이 되자.
다섯째 내 고장을 아껴 가꾸며 애국하는 시민이 되자.

6 광명시민의 노래



6 이용자를 위하여

◈ 광명통계연보는2020년 12월 31일 현재를 기준으로 하였으며 이에 따르지 않은 것은 별도의 표시를 하였습니다. 단, 교육통계는 2021년 4월 1일 기준입니다.

◈ 자료는 각 실·과·소 및 경기도, 정부부처, 유관기관에서 작성된 통계를 종합편집한 것으로 각 통계표에 항목별로 자료 출처를 표기하였습니다.

◈ 통계 수치는 대부분 세목의 합이 총계와 일치하나 세목과 총계를 각각 반올림 하였으므로 일부세목의 합계와 총계가 일치하지 않는 경우도 있습니다.

◈ 통계자료중 천년도 내용과 일치하지 않는 부분은 이번에 정정한 것입니다.

◈ 통계표 중에서 사용된 부호의 뜻은 다음과 같습니다.

「 - 」→ 해당숫자 없음 (영 및 단위 미만 포함)

「... 」→ 해당숫자 미상

「 x 」→ 하나의 산업분류별 수치가 2개 이하 사업체의 것으로 이루어진 경우 그 사업체의 비밀 보호를 위하여 그 수치 대신에 사용

2. 도표로 보는 통계
Statistics in Diagram

1 시민의 생활



인구 303,068명
총밀도 7,866명



총세대 120,560세대
세대당 2.48명



출생 1,667명
1일 4.5명



사망 1,410명
1일 3.8명



혼인 1,230쌍
1일 3.3쌍



이혼 581쌍
1일 1.5쌍



전입 46,812명
1일 128명



전출 65,102명
1일 178명



토지거래 19,902필지
면적 1,609,000㎡



강수량 1,428.9 mm
월별 119mm



석유류 소비량 174,790kℓ
1일 478kℓ



사업체수 27,517개
종사자수 102,769명



민원처리 1,053,475건
1일처리 2886건



학교수 92개
교원수 2,856명
학생수 35,771명



의료인 3,379명
1인당 시민수 89.6명



119신고건수 13,091건
이송건수 7,665건



공무원 876명
1인당 시민수 345.9명



자원봉사자 257명
1일 봉사자수 0.7명



지방세부담 482,443백만원
1인당 1,591,863원



자동차 104,537대
세대당 0.86대

2 행정구역 및 토지

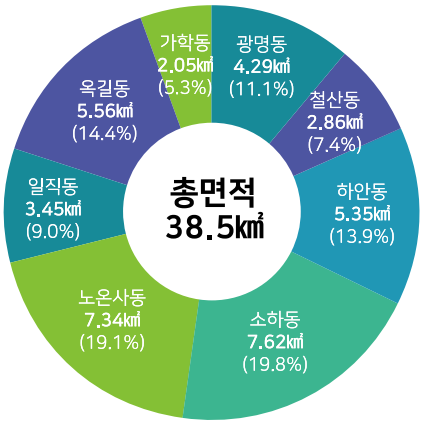



행정구역

구분	면적	법정동별							
		광명동	철산동	하안동	소하동	노온사동	일직동	옥길동	가학동
행정구역	38.5	4.29㎢ 11.1%	2.86㎢ 7.4%	5.35㎢ 13.9%	7.62㎢ 19.8%	7.34㎢ 19.1%	3.45㎢ 9.0%	5.56㎢ 14.4%	2.05㎢ 5.3%

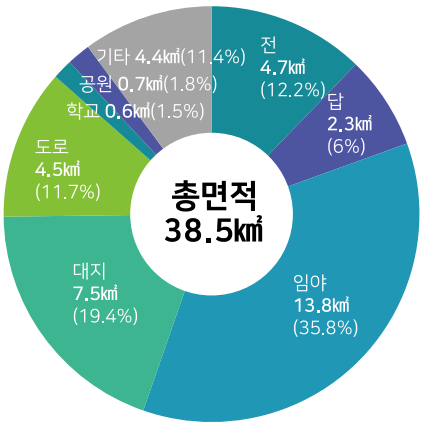

지목별 현황

구분	면적	전	답	임야	대지	도로	학교	공원	기타
면적(㎢)	38.5	4.7	2.3	13.8	7.5	4.5	0.6	0.7	4.4
비율(%)	100	12.2	6	35.8	19.5	11.7	1.6	1.8	11.4

3 기상 현황

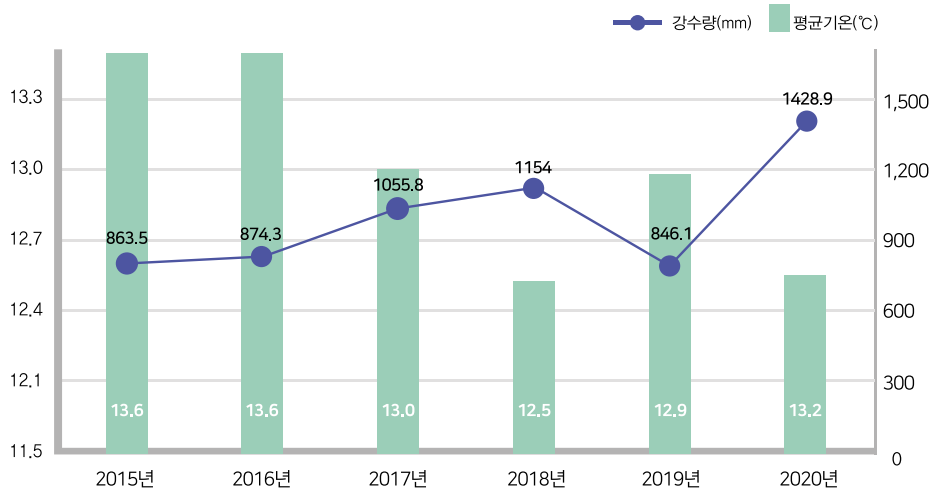

연도별 평균기온 및 강수량

연도별	2015년	2016년	2017년	2018년	2019년	2020년
평균기온(℃)	13.6	13.6	13.0	12.5	12.9	13.2
강수량(mm)	863.5	874.3	1055.8	1154	846.1	1428.9

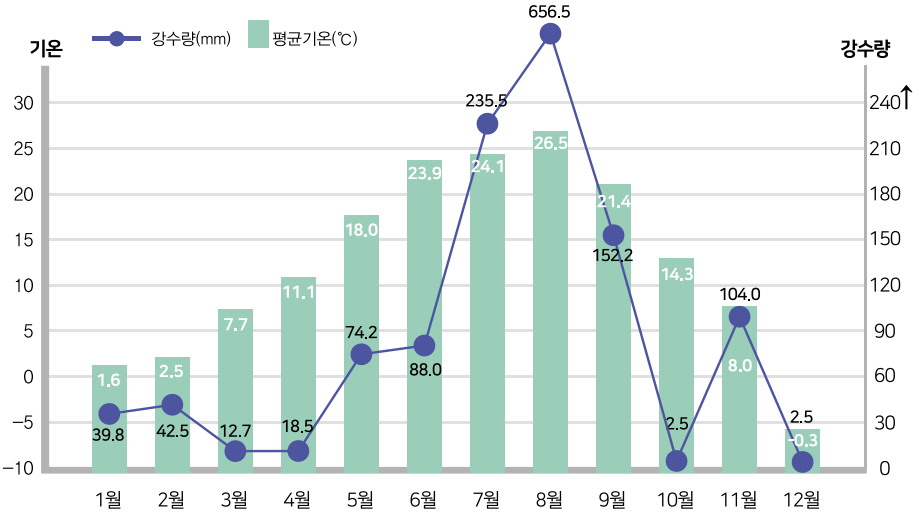

월별 평균기온 및 강수량

월별	1월	2월	3월	4월	5월	6월	7월	8월	9월	10월	11월	12월
평균기온(℃)	1.6	2.5	7.7	11.1	18.0	23.9	24.1	26.5	21.4	14.3	8.0	-0.3
강수량(mm)	39.8	42.5	12.7	18.5	74.2	88.0	235.5	656.5	152.2	2.5	104.0	2.5

4 인구 현황

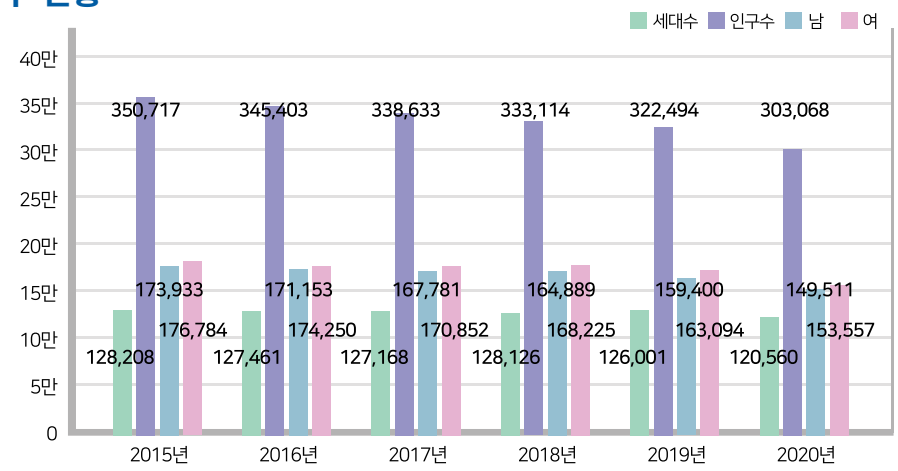

연도별 인구추이

(단위:세대,명)

구분	세대수	인구수		
		계	남	여
2015년	128,208	350,717	173,933	176,784
2016년	127,461	345,403	171,153	174,250
2017년	127,168	338,633	167,781	170,852
2018년	128,126	333,114	164,889	168,225
2019년	126,001	322,494	159,400	163,094
2020년	120,560	303,068	149,511	153,557

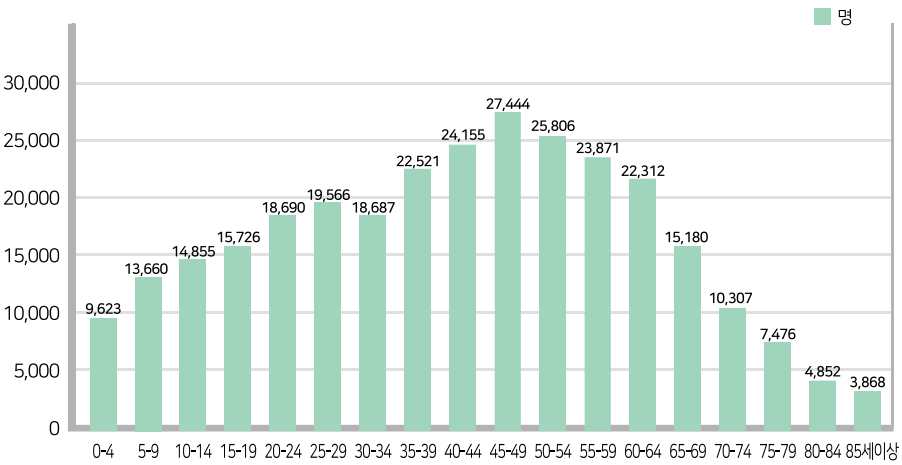

연령별 인구(5세계급)

(단위:명)

구분	0~4	5~9	10~14	15~19	20~24	25~29	30~34	35~39	40~44
인구수	9,623	13,660	14,855	15,726	18,690	19,566	18,687	22,521	24,155
구분	**45~49**	**50~54**	**55~59**	**60~64**	**65~69**	**70~74**	**75~79**	**80~84**	**85~**
인구수	27,444	25,806	23,871	22,312	15,180	10,307	7,476	4,852	3,868

5 사업체 현황

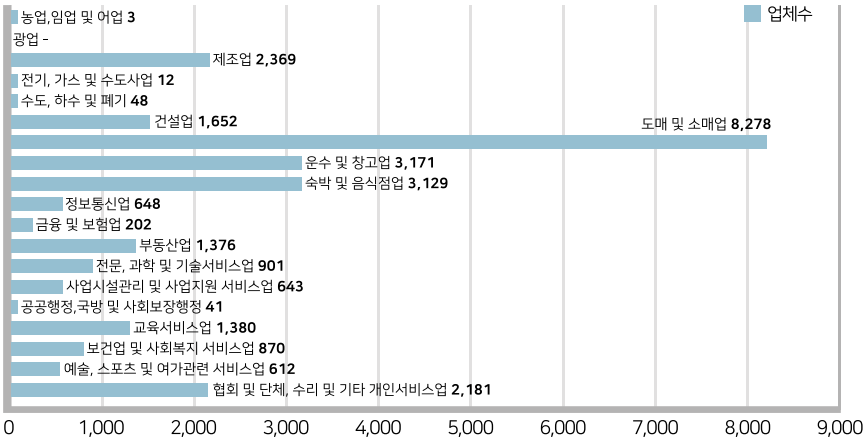

산업대분류별 사업체수

(단위:개)

산업 분류	농업,임업 및 어업	광업	제조업	전기,가스,증기 및 공기조절 공급업	수도,하수 및 폐기	건설업	도매 및 소매업	운수 및 창고업	숙박 및 음식점업	정보통신업	금융 및 보험업	부동산업	전문,과학 및 기술서비스업	사업시설 관리 및 사업지원 서비스업	공공행정,국방 및 사회보장행정	교육서비스업	보건업 및 사회복지서비스업	예술,스포츠 및 여가관련 서비스업	협회 및 단체,수리 및 기타 개인 서비스업
사업체수	4	-	2,369	12	48	1,652	8,278	3,171	3,129	648	202	1,376	901	643	41	1,380	870	612	2,181

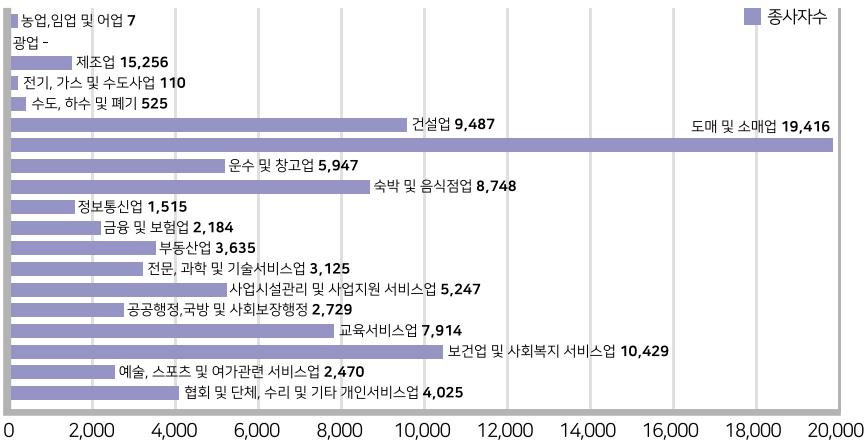

산업대분류별 종사자수

(단위:명)

산업 분류	농업,임업 및 어업	광업	제조업	전기,가스,증기 및 공기조절 공급업	수도,하수 및 폐기	건설업	도매 및 소매업	운수 및 창고업	숙박 및 음식점업	정보통신업	금융 및 보험업	부동산업	전문,과학 및 기술서비스업	사업시설 관리 및 사업지원 서비스업	공공행정,국방 및 사회보장행정	교육서비스업	보건업 및 사회복지서비스업	예술,스포츠 및 여가관련 서비스업	협회 및 단체,수리 및 기타 개인 서비스업
사업체수	7	-	15,256	110	525	9,487	19,416	5,947	8,748	1,515	2,184	3,635	3,125	5,247	2,729	7,914	10,429	2,470	4,025

6 자동차 현황

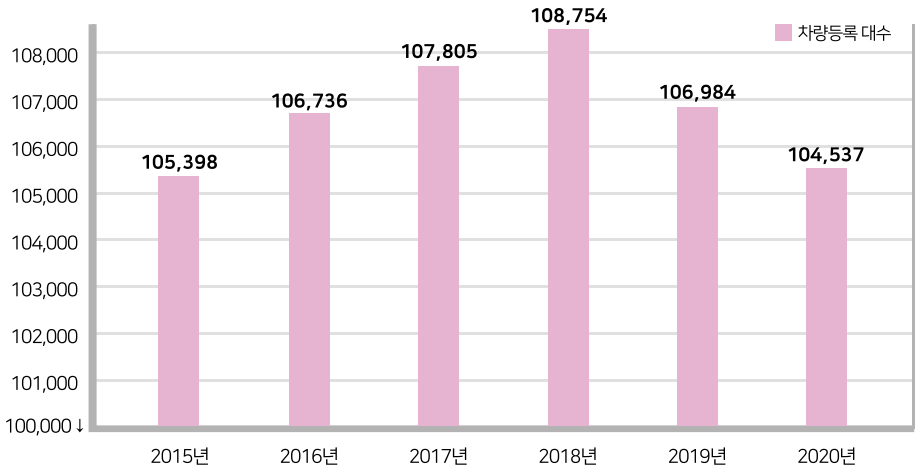

연도별 등록차량 현황

(단위:대)

구분	2015년	2016년	2017년	2018년	2019년	2020년
등록대수	105,398	106,736	107,805	108,754	106,984	104,537

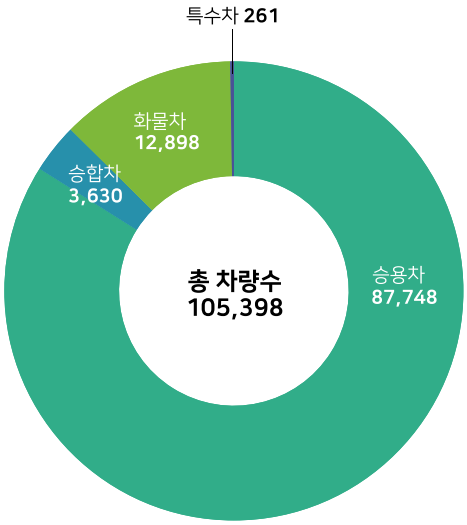

등록차량현황

(단위:대)

구분	계	승용차	승합차	화물차	특수차
등록대수	104,537	87,748	3,630	12,898	261

7 학교 현황

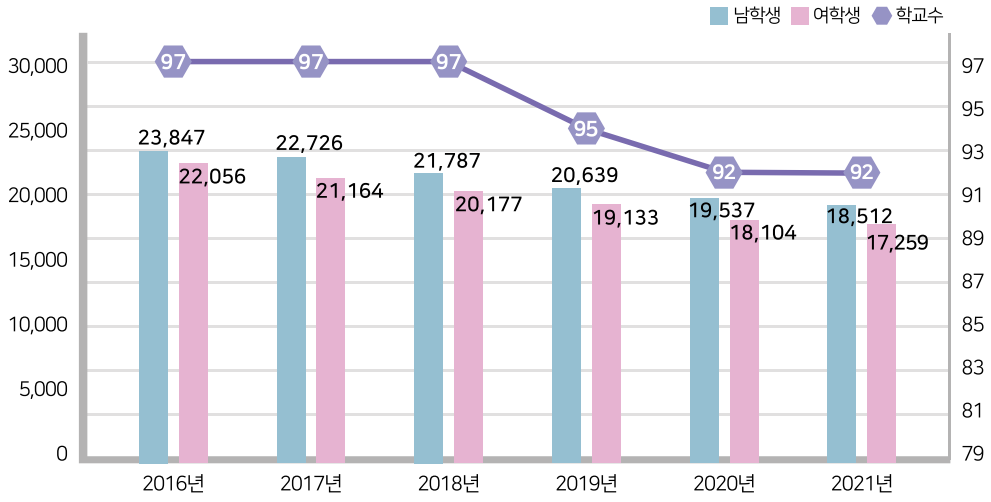

(단위:개/명)

연도별 학교 및 학생 현황

구분	2016년	2017년	2018년	2019년	2020년	2021년
학교수	97	97	97	95	92	92
남학생	23,847	22,726	21,787	20,639	19,537	18,512
여학생	22,056	21,164	20,177	19,133	18,104	17,259

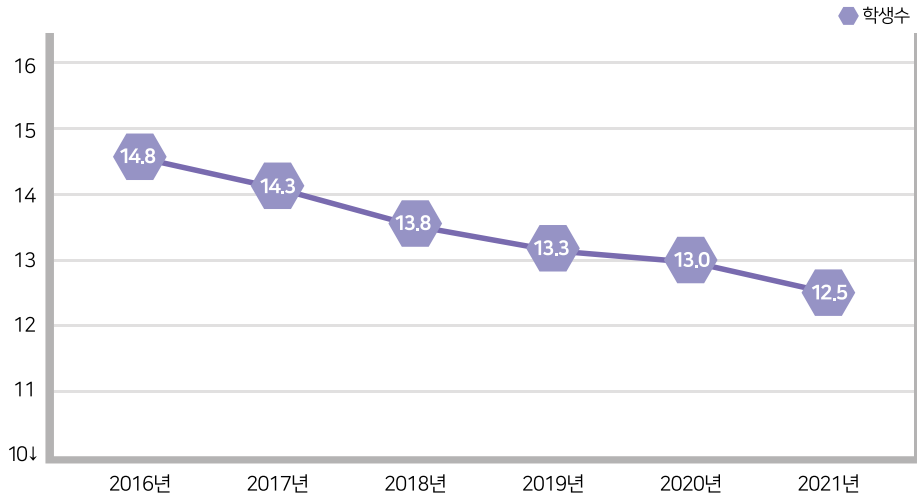

교원 1인당 학생수

(단위:명)

구분	2016년	2017년	2018년	2019년	2020년	2021년
학생수	14.8	14.3	13.8	13.3	13.0	12.5

8 재정현황

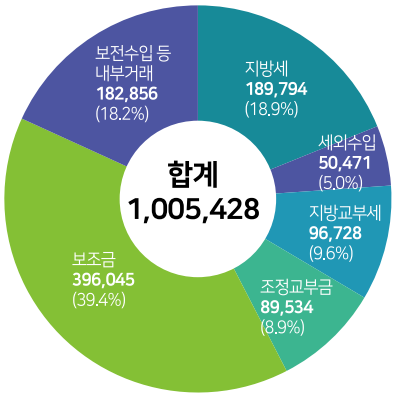

세입결산(일반회계)

(단위:백만원/%)

구분	합계	지방세	세외수입	지방교부세	조정교부금	보조금	지방채	보전수입 등 내부거래
금액	1,005,428	189,794	50,471	96,728	89,534	396,045	-	182,856
비율	100%	18.9%	5.0%	9.6%	8.9%	39.4%	-	18.2%

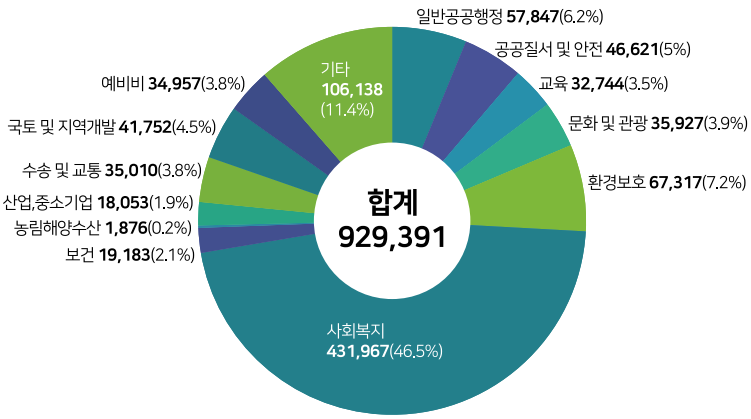

세출결산(일반회계)

(단위:백만원/%)

구분	합계	일반 공공행정	공공질서 및 안전	교육	문화 및 관광	환경보호	사회복지	보건
금액(백만원)	929,391	57,847	46,621	32,744	35,927	67,317	431,967	19,183
비율(%)	100	6.2	5.0	3.5	3.9	7.2	46.5	2.1
구분	**농림 해양수산**	**산업, 중소기업**	**수송 및 교통**	**국토 및 지역개발**	**과학기술**	**예비비**	**기타**	
금액(백만원)	1,876	18,053	35,010	41,752	-	34,957	106,138	
비율(%)	0.2	1.9	3.8	4.5	0	3.8	11.4	

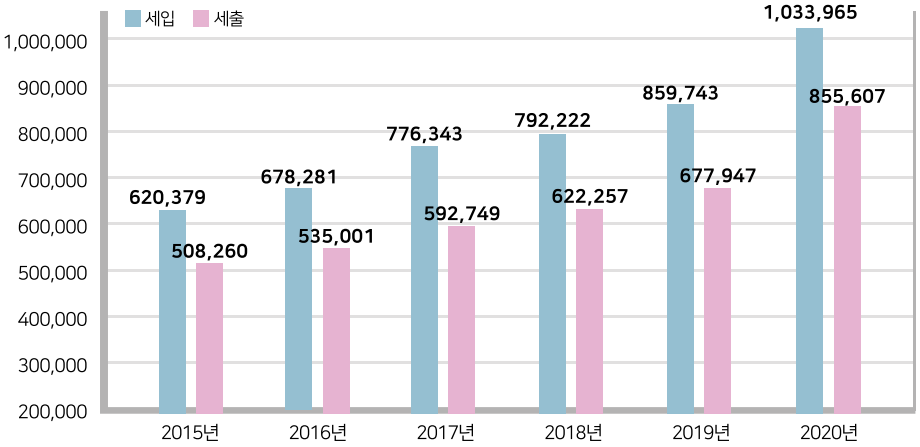

연도별 세입세출 결산(일반회계)

(단위:백만원)

구분	2015년	2016년	2017년	2018년	2019년	2020년
세입	620,379	678,281	776,343	792,222	859,743	1,033,965
세출	508,260	535,001	592,749	622,257	677,947	855,607

9 공공행정 및 사법

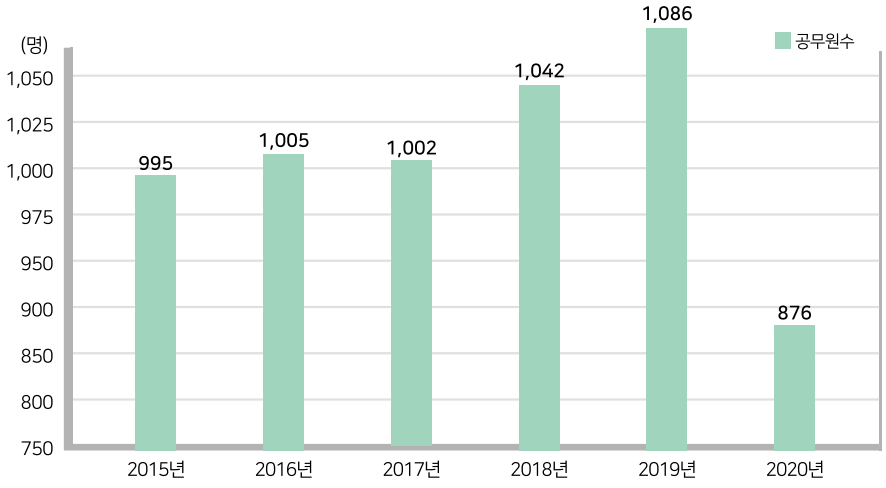

연도별 공무원 수

(단위:명)

구분	2015년	2016년	2017년	2018년	2019년	2020년
공무원수	995	1,005	1,002	1,042	1,086	876

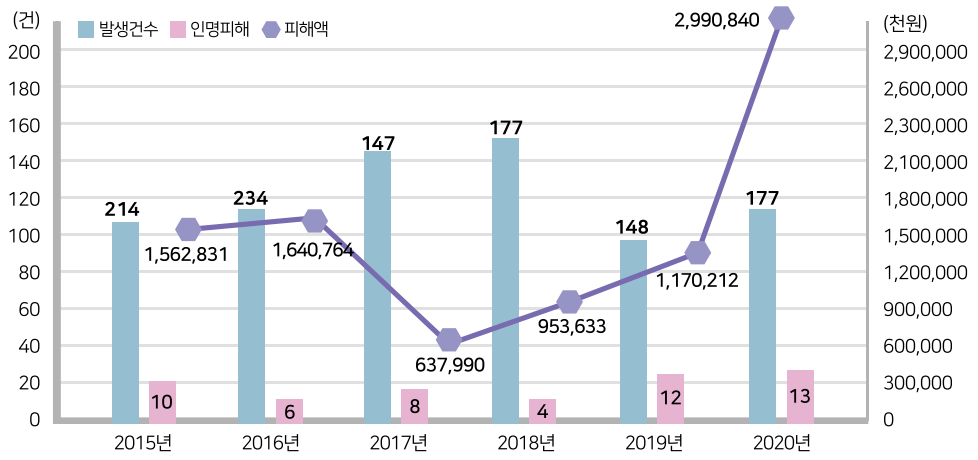

연도별 화제발생

(단위:건/명/천원)

구분	2015년	2016년	2017년	2018년	2019년	2020년
발생건수	214	234	147	177	148	177
인명피해	10	6	8	4	12	13
피해액	1,562,831	1,640,764	637,990	953,633	1,170,212	2,990,840

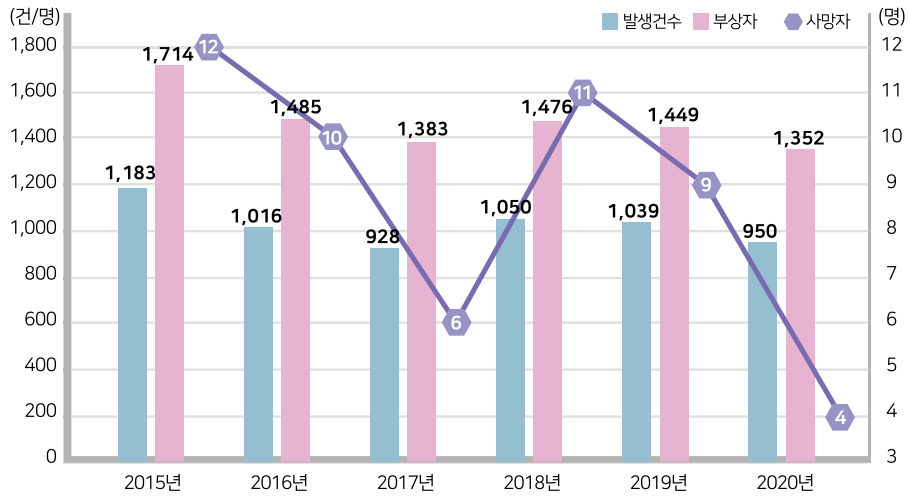

연도별 교통사고 발생

(단위:건/명)

구분	2015년	2016년	2017년	2018년	2019년	2020년
발생건수	1,183	1,016	928	1,050	1,039	950
사망자	12	10	6	11	9	4
부상자	1,714	1,485	1,383	1,476	1,449	1,352

3. 통계자료
Statistical Data


광명동굴

연번	내용	페이지	연번	내용	페이지	연번	내용	페이지
Ⅰ	**연혁**	**21**	2	연령별 농가인구	98	4	도시가스 용도별 공급량	166
1	광명시 연혁	22	3	경지면적	100	5	도시가스 보급률	167
2	지형 및 지세	23	4	경지규모별 농가	100	6	상수도 보급현황	168
Ⅱ	**토지 및 기후**	**25**	5	식량작물 생산량(정곡)	102	7	상수도관	170
1	위치	26	5-1	미 곡	102	8	급수 사용량	172
2	행정구역	27	5-2	맥 류	104	9	급수사용료 부과	174
3	토지 지목별 현황	28	5-3	잡 곡	104	10	하수도 보급률	174
4	일기일수	30	5-4	두 류	106	11	하수사용료 부과	176
5	기상개황	32	5-5	서 류	106	12	하수관거	178
6	강수량	34	6	채소류 생산량	108	**Ⅸ**	**유통·금융·보험 및 기타서비스**	**181**
Ⅲ	**인구**	**37**	7	특용작물 생산량	112	1	유통업체 현황	182
1	인구추이	38	8	과실류 생산량	112	2	금융기관	186
2	세대 및 인구(주민등록)	40	9	농업협동조합	114	3	금융기관 예금, 대출 및 어음	188
3	행정동별 세대 및 인구	42	10	농업기계 보유	116	4	수출입 통관 실적	190
4	연령(5세계급) 및 성별인구	44	11	가축사육	118	5	해외시장개척 추진실적	190
5	인구동태	50	12	가축전염병 발생	120	6	외국인 직접투자 신고실적	192
6	인구이동	51	13	수의사 현황	120	**Ⅹ**	**주택·건설**	**195**
7	주민등록 전입지별 인구이동 (타시도 → 광명시)	54	14	축산물 위생관계업소	122	1	주택 현황 및 보급률	196
8	주민등록 전출지별 인구이동 (광명시 → 타시도)	59	15	임산물 생산량	124	2	주택소유현황	198
9	외국인 국적별 현황	64	16	수 렵	124	3	건축연도별 주택	198
10	외국인과의 혼인	67	17	수렵면허장 발급	126	4	연면적별 주택	200
11	사망원인별 사망	68	18	사방사업 실적	126	5	건축허가(용도별)	202
12	여성가구주 현황	72	19	조 림	128	5	건축허가	210
13	다문화 가구 및 가구원	72	20	불법 산림훼손 피해 현황	128	6	아파트 건립	212
14	가구원수별 가구(일반가구)	72	21	산림병해충 발생 및 방제현황	130	7	주택가격 지수	214
Ⅳ	**노동**	**75**	22	친환경 농·축산물 출하현황	132	8	토지거래허가	215
1	경제활동인구 총괄	76	23	화훼재배현황	134	9	지가변동률	216
2	연령별 취업자	78	**Ⅶ**	**광업·제조업 및 에너지**	**135**	10	토지거래 현황	218
3	산업별 취업자	80	1	광업 및 제조업 및 에너지	136	11	용도지역	220
4	직업별 취업자	82	2	사업체 규모별(중분류별) 광업 및 제조업	138	12	용도지구	222
Ⅴ	**사업체**	**85**	3	제조업 중분류별 사업체수 및 종사자수	148	13	개발제한구역	224
1	사업체총괄	86	4	석유류 소비량	154	14	공원	226
2	종사자규모별 사업체수 및 종사자수	88	**Ⅷ**	**전기·가스·수도**	**157**	15	하천	228
3	산업별, 동별 사업체수 및 종사자수	90	1	용도별 전력사용량	158	16	하천부지 점용	229
Ⅵ	**농림수산업**	**95**	2	제조업종별 전력사용량	160	17	도로	230
1	농가 및 농가인구	96	3	가스 공급량	164	18	도로시설물	232

연번	내용	페이지	연번	내용	페이지	연번	내용	페이지
19	교량	234	30	여성폭력상담	336	**XV**	**재정**	**423**
20	건설장비	236	31	아동복지시설	338	1	국세징수	424
XI	**교통·관광 및 정보통신**	**239**	32	장애인복지 생활시설	340	2	지방세 부담	426
1	자동차 등록	240	33	장애인 등록현황	342	3	지방세 징수	428
1-1	자동차 연료 종류별 등록	242	34	저소득 및 한부모 가족	344	4	예산결산 총괄	430
2	업종별 운수업체	244	35	묘지 및 봉안시설	346	5	일반회계 세입예산 개요	432
3	영업용 자동차 업종별 수송	246	36	방문건강관리사업 실적	348	6	일반회계 세입결산	434
4	천연가스버스 현황	248	37	건강생활실천교육	350	6-1	시 일반회계 세입결산	436
5	자전거도로 현황	249	38	성인병예방 및 관리교육	352	7	일반회계 세출예산개요	438
6	주차장	250	39	어린이집	354	8	일반회계 세출결산	440
7	철도수송	252	40	사회복지자원봉사자 현황	356	8-1	시 일반회계 세출결산(결산액)	442
8	관광사업체 등록	256	41	독거노인 현황(성별)	356	9	특별회계 예산결산	444
9	관광숙박업 등록현황	260	41-1	독거노인 현황(연령별)	358	10	교육비 특별회계 세입결산	445
XII	**보건 및 사회보장**	**263**	**XIII**	**환경**	**361**	11	교육비 특별회계 세출결산	446
1	의료기관	264	1	환경오염물질 배출사업장	362	12	시 공유재산	448
2	의료기관종사 의료인력	266	2	환경오염배출사업장단속및행정조치	362	13	지방재정자립지표	449
3	보건소 인력	268	3	보건환경 검사실적	364	**XVI**	**공공행정 및 사법**	**451**
4	보건지소 및 보건진료소 인력, 건강생활지원센터 인력현황	270	4	대기오염	366	1	공무원 총괄	452
5	의약품 등 제조업소 및 판매업소	272	5	쓰레기 수거	368	2	본청 공무원	454
6	식품위생관계업소	274	6	폐기물 재활용률	374	3	직속기관·사업소·의회사무국 공무원	458
7	공중위생관계업소	276	7	시설녹지현황	376	4	동 공무원	462
8	예방접종	278	**XIV**	**교육 및 문화**	**379**	5	소방공무원	464
9	주요 법정감염병 발생 및 사망	280	1	학교 총개황	380	6	국회의원 및 시군구의원	466
10	한센사업대상자 현황	288	2	유치원	382	7	경찰공무원	467
11	결핵환자 현황	290	3	초등학교	384	8	퇴직 사유별 공무원	468
12	보건소 구강보건사업실적	296	4	중학교(국·공립)	386	9	관내 관공서 및 주요기관	470
13	모자보건사업 실적	297	5	중학교(사립)	388	10	민원서류 처리	474
14	건강보험 적용인구	298	6	일반계 고등학교(국·공립)	390	11	여권발급	476
15	건강보험급여	300	7	일반계 고등학교(사립)	392	12	화재발생	478
16	건강보험대상자 진료실적	302	8	특성화 고등학교(국·공립)	394	13	발화요인별 화재 발생	480
17	국민연금 가입자	304	9	특성화 고등학교(사립)	396	14	장소별 화재발생	482
18	국민연금급여 지급현황	306	10	자율고등학교(국.공립)	398	15	산불발생 현황	484
19	국가보훈대상자	310	11	자율고등학교(사립)	400	16	소방장비	486
20	국가보훈대상자취업	314	12	적령아동 취학(입학상황)	402	17	119 구급활동실적	490
21	국가보훈대상자 및 자녀취학	316	13	사설학원	404	18	119 구조활동실적	492
22	사회복지시설	318	14	공공도서관	406	19	풍수해 발생	494
23	노인여가복지시설	318	15	박물관(물질별 분류)	408	20	소방대상물 현황	496
24	노인주거복지시설	320	16	문화재	410	21	위험물 제조소 설치현황	500
25	노인의료복지시설	324	17	예술단	412	22	교통사고 발생(자동차)	502
26	재가노인복지시설	326	18	문화공간	414	23	자동차 단속 및 처리	504
27	국민기초생활보장 수급자	328	19	체육시설	416	**XVII**	**부록**	
28	기초연금 수급자 수	330	20	청소년 수련시설	420			
29	여성복지시설	332	21	언론매체	420			

Ⅰ. 연 혁

HISTORY

2021 제40회
광명기본통계

2021 Gwangmyeong
Statistical annual report

1. 광명시 연혁
GWANG MYEONG CITY HISTORY

연 대	연 혁
고 구 려	잉벌노현에 속함
757년(신라경덕왕 16년)	곡양현으로 율진군에 속함
940년(고려태조 23년)	금주현에 속함
1413년(조선태종 13년)	금천현에 속함
1895년(조선고종 32년)	시흥군에 속함
1914. 3. 1.	총독부령 제111호(1913. 12. 29 공포)로 금천(시흥),안산, 과천의 3개군이 시흥군으로 통합되면서 시흥군 서면이 되었음
1970. 6. 10.	시흥군 조례 제199호(1970. 6. 10 공포)로 광명리, 철산리를 관할하는 서면 광명출장소를 설치
1974. 6. 1.	시흥군 조례 제 401호(1974. 6. 1 공포)로 서면 광명출장소를 시흥군 광명출장소로 승격
1976. 4. 20.	광명출장소 7개분소 설치
1979. 5. 1.	대통령령 제9409호(1979. 4. 7 공포)로 서면이 소하읍으로 승격
1981. 7. 1.	법률 제3425호(1981. 4. 13 공포)로 소하읍과 광명출장소가 광명시로 승격
1983. 2. 15.	대통령령 제11027호(1983. 1. 10 공포)로 시흥군 소래읍 옥길리 일부가 광명시로 편입
1987. 1. 1.	대통령령 제12007호(1986. 12. 23 공포)로 소하동 일부가 안양시로 편입
1990. 5. 20.	광명시 조례 제601호(1990. 5. 7 공포)로 광명시 하안동에서 하안1,2동으로 분동
1990. 12. 10.	광명시 조례 제620호(1990. 12. 5공포)로 광명시 하안2동에서 하안2,3동으로 분동
1995. 3. 6.	광명시 조례 제886호(1995. 3. 6 공포)로 광명시 하안2동에서 하안2,4동으로 분동

자료 : 총무과

2. 지형 및 지세
TOPOGAPHY AND GEOGARAPHICAL FEATURES

○ 광명시는 경기도의 서부 중앙에 위치하여 수도 서울의 위성도시로서
북동쪽은 서울특별시와 접하고 남동쪽은 안양시와 서쪽은 시흥시와 경계를 이루고 있다.

○ 도시 중앙의 구름산(240m)을 중심으로 북측은 도덕산(201m),남측은 서독산(180m),
가학산(220m)의 저산성 산맥이 도시를 동서로 분리하고 있다.

○ 주 경사면은 동.서방향으로 동측은 안양천, 서측은 목감천이 북류하여 한강으로 유입되고 있다.

○ 표고 70m이하가 76%인 29.273천㎡이며, 경사 20%이하가 약 70%로 가용면적은 많으나
대부분 개발 제한 구역으로 실가용면적은 약 7.33㎢에 불과하다.

자료 : 총무과

Ⅱ. 토지 및 기후

LAND AND CLIMATE

2021 제40회
광명기본통계

2021 Gwangmyeong
Statistical annual report

1. 위 치
LOCATION

소재지 Location	단 Extremity	경도와 위도의 극점 Extreme of longitude and latitude		연장거리 Gross distance
		지 명 Name of Place	극 점 Extreme	
경기도 광명시 시청로 20 (철산동 222-1)	동 단 Eastern extremity	광명시 소하1동	동경 126 ° 55'00"	동서간 (East-West distance) 6.55km
	서 단 Western extremity	광명시 옥길동	동경 126 ° 49'09"	
	남 단 Southern extremity	광명시 가학동	북위 37 ° 23'28"	남북간 (South-North distance) 10.32km
	북 단 Northern extremity	광명시 철산1동	북위 37 ° 29'54"	

자료 : 총무과

2. 행정구역
NUMBER AND AREA OF ADMINISTRATIVE DISTRICT

단위 : ㎢, %, 개 Unit : ㎢, %, number

연 별	면 적 (㎢) Area	구성비(%) Composition	광명 Si				Year
			동 Dong		통 Tong	반 Ban	
			행 정 Admini strative	법 정 Legal			
2015	38.5	100	18	8	488	3,116	2015
2016	38.5	100	18	8	488	3,116	2016
2017	38.5	100	18	8	500	3,193	2017
2018	38.5	100	18	8	503	3,213	2018
2019	38.5	100	18	8	507	3,241	2019
2020	**38.5**	**100**	**18**	**8**	**507**	**3,223**	**2020**

자료 : 총무과, 경기통계연보

3. 토지 지목별 현황

단위 : m²

연 별	계 Total	전 Dry paddy field	답 Rice paddy field	과수원 Orchard	목장용지 Pasture	임 야 Forest field	대 지 Building site
2015	38,516,784.8	5,187,651.0	2,557,106.9	1,549.0	70,875.0	14,101,001.4	7,205,783.6
2016	38,517,879.0	5,157,878.0	2,531,946.9	1,549.0	71,346.0	14,098,359.4	7,226,136.8
2017	38,520,232.1	5,123,614.6	2,491,572.1	1,549.0	70,505.0	14,093,048.8	7,274,936.3
2018	38,525,105.7	4,958,408.6	2,342,932.9	1,549.0	68,484.0	13,867,414.7	7,543,902.2
2019	38,526,427.7	4,943,732.6	2,341,353.9	1,549.0	68,140.0	13,862,265.7	7,556,481.1
2020	**38,528,651.1**	**4,772,509.7**	**2,308,905.0**	**304.0**	**66,009.0**	**13,848,338.2**	**7,570,886.3**

연 별	철도용지 Railroad site	제 방 Bank	하 천 Rivers	구 거 Ditch	유 지 Marsh	양어장 Fish farm	수도용지 Water supply site
2015	491,738.0	189,726.0	878,882.5	470,183.7	183,722.6	6,954.0	533,290.1
2016	491,738.0	184,388.7	994,852.6	392,540.9	183,722.6	6,954.0	533,290.1
2017	491,738.0	195,585.7	1,031,075.5	343,704.1	183,011.6	6,954.0	532,167.1
2018	492,738.1	196,037.7	1,024,614.0	331,120.6	158,297.6	5,830.0	533,103.1
2019	493,731.8	195,476.7	1,020,611.0	324,422.5	158,297.6	5,830.0	533,129.1
2020	**494,229.8**	**191,909.7**	**1,019,884.0**	**313,199.1**	**158,297.6**	**5,830.0**	**533,478.1**

자료 : 토지정보과, 경기통계연보

AREA OF LAND CATEGORY

unit : ㎡

공장용지 Factory site	학교용지 School site	주차장 Parking lot	주유소용지 Gas station site	창고용지 Warehouse site	도 로 Road	Year
97,041.3	607,800.3	77,831.2	45,730.1	79,083.0	4,148,123.0	2015
97,461.3	607,800.3	77,798.2	44,732.9	82,741.0	4,151,497.0	2016
97,461.3	607,800.3	77,741.4	43,842.9	84,578.0	4,169,650.0	2017
97,461.3	634,097.6	84,112.2	43,305.9	84,215.0	4,285,411.8	2018
97,461.3	635,138.6	85,072.2	43,305.9	82,768.0	4,289,832.8	2019
94,247.3	**635,138.6**	**85,190.2**	**42,306.2**	**82,398.0**	**4,516,242.5**	**2020**

공 원 Park	체육용지 Gtmnastics site	종교용지 Religion site	사적지 Historic site	묘 지 Burial	잡종지 Miscellaneous site	Year
518,663.9	263,700.1	78,268.4	343.0	97,999.2	623,737.5	2015
518,663.9	263,700.1	78,400.6	343.0	97,999.2	622,038.5	2016
539,940.8	263,700.1	79,335.6	343.0	97,100.2	619,276.7	2017
702,588.1	263,700.1	79,998.3	343.0	96,427.2	629,012.7	2018
713,874.2	263,700.1	79,948.3	343.0	96,329.2	633,633.1	2019
727,383.1	**263,700.1**	**79,754.3**	**343.0**	**82,523.2**	**635,644.1**	**2020**

4. 일기일수

단위 : 일(서울기상대)

연별 월별	맑 음 Clear	구름조금 Partly cloudy	구름많음 Mostly cloudy	흐 림 Cloudy	강 수 Rain
2015	109	107	60	89	104
2016	109	108	136	13	109
2017	132	93	98	42	119
2018	96	102	93	74	109
2019	105	113	109	38	109
2020	**82**	**95**	**107**	**82**	**128**
1월	5	15	6	5	7
2월	6	9	8	6	8
3월	12	7	11	1	8
4월	12	13	3	2	4
5월	5	4	10	12	17
6월	4	6	10	10	13
7월	-	4	15	12	21
8월	-	3	7	21	20
9월	5	7	11	7	12
10월	10	10	10	1	4
11월	9	9	8	4	11
12월	14	8	8	1	3

자료 : 「기상관측통계」기상청 국가기후데이터센터

WEATHER DAYS

unit : day(seoul station)

서 리 Frost	안 개 Fog	눈 Snow	뇌 전 Thunder storm	폭 풍 Gale	황 사 Asian Dust	Year & Month
27	2	13	19	···	15	2015
28	4	21	11	···	7	2016
56	8	29	23	···	10	2017
38	8	24	18	···	5	2018
58	4	24	21	···	3	2019
73	**1**	**21**	**21**	**···**	**6**	**2020**
13	-	4	-	···	-	Jan.
9	1	9	-	···	1	Feb.
10	-	1	-	···	-	Mar.
2	-	1	1	···	1	Apr.
-	-	-	2	···	1	May
-	-	-	-	···	-	June
-	-	-	3	···	-	July
-	-	-	9	···	-	Aug.
-	-	-	5	···	-	Sept.
4	-	-	-	···	1	Oct.
15	-	-	1	···	2	Nov.
20	-	6	-	···	-	Dec.

5. 기 상 개 황

지점 : 서울(108)

연 별 월 별	기 온(℃) Air temperature					강수량 (mm) Precipitation	상대습도(%) Relative humidity	
	평 균 Mean	평균최고 Mean maximum	최고극값 Hightest	평균최저 Mean minimum	최저극값 Lowest		평 균 Mean	최 소 Lowest
2015	13.6	18.7	36.0	9.3	-13.0	792.1	60	9
2016	13.6	18.5	36.6	9.4	-18.0	991.7	59	10
2017	13.0	18.1	35.4	8.8	-12.6	1,233.2	58	7
2018	12.5	17.5	39.6	8.8	-17.8	1,283.8	58	8
2019	12.9	18.5	36.8	9.3	-10.9	891.3	57	10
2020	**13.2**	**17.9**	**36.8**	**9.3**	**-10.9**	**1,651.1**	**63**	**10**
1월	1.6	5.9	8.5	-5.1	-10.0	60.5	56	17
2월	2.5	7.2	14.5	-3.2	-10.2	53.1	58	14
3월	7.7	13.3	17.6	2.7	-1.7	16.3	46	11
4월	11.1	16.6	28.2	7.2	3.0	16.9	50	10
5월	18.0	23.3	33.4	13.7	8.4	112.4	67	11
6월	23.9	29.0	32.8	18.1	14.1	139.6	68	26
7월	24.1	28.0	36.1	22.7	19.3	270.4	77	34
8월	26.5	29.3	36.8	23.6	18.5	675.7	85	49
9월	21.4	25.6	30.5	19.0	13.6	181.5	71	27
10월	14.3	19.5	28.2	11.8	4.7	-	61	20
11월	8.0	12.6	22.1	3.1	-4.6	120.1	64	18
12월	-0.3	3.9	12.9	-2.6	-10.9	4.6	58	24

자료 : 기상청『기상연보』

SUMMARY OF METEOROLOGICAL DATA

지점 : seoul(108)

평균해면기압 (hPa) Air pressure of mean sea level	이슬점온도 (℃) Mean dewpoint temperature	평균운량 (10%) Mean cloud	일조시간 (hr) Duration of sunshine	최심신적설 (cm) Maximum depth of snowfall	바람 Wind speed (m/s)			Year & Month
					평균풍속 Mean speed	최대풍속 Highest speed	최대순간풍속 Highest Gust Speed	
1,016.4	5.0	4.7	2,580.3	6.5	2.7	11.1	17.2	2015
1,016.4	5.0	4.9	2,497.8	5.0	2.3	9.0	18.0	2016
1,016.6	4.0	4.6	2,606.3	6.6	2.2	8.5	17.9	2017
1,016.9	3.9	4.8	2,580.7	8.8	1.7	8.8	17.8	2018
1,016.3	4.7	4.9	2,302.9	3.3	2.0	11.8	28.3	2019
1,016.5	**5.6**	**5.1**	**2,263.7**	**7.4**	**2.4**	**9.8**	**21.5**	**2020**
1,023.6	-6.9	4.8	177.9	0.3	2.1	7.0	13.7	Jan.
1,024.8	-5.6	4.7	185.0	3.9	2.3	8.2	14.4	Feb.
1,017.6	-4.4	3.4	262.9	-	2.5	8.2	16.3	Mar.
1,017.0	-1.0	3.1	283.3	-	3.0	8.9	17.0	Apr.
1,010.1	10.9	6.3	177.9	-	2.4	7.2	16.4	May
1,005.9	16.9	5.9	206.1	-	2.3	7.6	14.5	June
1,006.7	19.4	7.5	119.4	-	2.4	8.7	16.1	July
1,008.3	23.6	8.1	74.7	-	2.3	8.3	15.6	Aug.
1,011.8	15.4	5.8	174.3	-	2.5	9.8	21.5	Sept.
1,020.7	6.1	3.7	227.1	-	2.1	7.2	13.7	Oct.
1,025.1	1.0	4.1	171.5	-	2.2	8.4	15.6	Nov.
1,026.8	-8.0	3.3	203.6	3.2	2.2	6.5	11.7	Dec.

6. 강 수 량

단위 : mm

연 별	계 Total	1 월 January	2 월 February	3 월 March	4 월 April	5 월 May	6 월 June
2015	863.5	9.0	22.0	8.5	74.5	30.0	118.0
2016	874.3	-	34.0	37.0	62.7	139.7	53.7
2017	1,055.8	8.3	8.7	6.2	45.7	13.7	54.5
2018	1,154.0	3.5	30.5	71.0	115.0	191.0	112.5
2019	846.1	-	22.7	26.8	26.3	21.7	66.0
2020	**1,428.9**	**39.8**	**42.5**	**12.7**	**18.5**	**74.2**	**88.0**

자료 : 안전총괄과, 경기통계연보

PRECIPITATION

unit : mm

7 월 July	8 월 August	9 월 September	10 월 October	11 월 November	12 월 December	Year
231.0	103.5	26.5	91.0	117.5	32.0	2015
321.5	61.8	47.8	62.0	9.8	44.3	2016
515.7	285.3	20.7	28.5	38.3	30.2	2017
171.0	168.5	68.5	133.5	75.0	14.0	2018
213.7	169.3	147.3	42.2	92.8	17.3	2019
235.5	**656.5**	**152.2**	**2.5**	**104.0**	**2.5**	**2020**

Ⅲ. 인 구

POPULATION

2021 제40회
광명기본통계

2021 Gwangmyeong
Statistical annual report

1. 인구추이

가. 등록인구추이

단위 : 세대, 명

연별	세 대[1)] No. of households	등록인구					
		합 계 Total			한국인 Korean		
			남 Male	여 Female		남 Male	여 Female
2015	128,208	350,717	173,933	176,784	344,978	171,180	173,798
2016	127,461	345,403	171,153	174,250	339,484	168,241	171,243
2017	127,168	338,633	167,781	170,852	332,790	164,878	167,912
2018	128,126	333,114	164,889	168,225	326,841	161,734	165,107
2019	126,001	322,494	159,400	163,094	316,552	156,405	160,147
2020	**120,560**	**303,068**	**149,511**	**153,557**	**298,599**	**147,278**	**151,321**

주 : 1) '98년부터 외국인 세대수 제외
2) 외국인 인구 제외 : 세대당 인구, 65세 이상 고령자(2018년~)

POPULATION TREND

가. Registered population Trend

Registered Population	외국인 Foreigner		인구증가율(%) Population increase rate	세대당 인구[1] Person per household	65세이상 고령자 Person 65 years old and over	인구밀도		Year
	남 Male	여 Female				Population density	면적(㎢) Area	
5,739	2,753	2,986	-0.88	2.69	35,595	9,106	38.5	2015
5,919	2,912	3,007	-1.52	2.71	36,643	8,967	38.5	2016
5,843	2,903	2,940	-1.96	2.62	38,430	8,791	38.5	2017
6,273	3,155	3,118	-1.63	2.55	39,982	8,652	38.5	2018
5,942	2,995	2,947	-3.19	2.51	41,542	8,370	38.5	2019
4,469	**2,233**	**2,236**	**-6.02**	**2.48**	**41,683**	**7,866**	**38.5**	**2020**

자료 : 민원여권과, 경기통계연보, 경기도『주민등록인구통계』

2. 세대 및 인구(주민등록)[1)]

단위 : 세대, 명

연별	세 대[2)] No. of households	등록인구 Registered Population								
		합 계 Total			한국인 Korean			외국인 Foreigner		
			남 Male	여 Female		남 Male	여 Female		남 Male	여 Female
2015	128,208	350,717	173,933	176,784	344,978	171,180	173,798	5,739	2,753	2,986
2016	127,461	345,403	171,153	174,250	339,484	168,241	171,243	5,919	2,912	3,007
2017	127,168	338,633	167,781	170,852	332,790	164,878	167,912	5,843	2,903	2,940
2018	128,126	333,114	164,889	168,225	326,841	161,734	165,107	6,273	3,155	3,118
2019	126,001	322,494	159,400	163,094	316,552	156,405	160,147	5,942	2,995	2,947
2020	**120,560**	**303,068**	**149,511**	**153,557**	**298,599**	**147,278**	**151,321**	**4,469**	**2,233**	**2,236**

주 : 1) 작성기준(한국인-행정안전부「통계연보」, 외국인-출입국.외국인정책본부「통계연보」)
2) 외국인 세대 제외.('98부터 적용) 3) 추가(2016년) 4) 외국인 인구 제외 : 세대당 인구, 65세 이상 고령자(2019년~), 평균연령

HOUSEHOLDS AND POPULATION(RESIDNET REGISTRATION)

Unit : household, person

세대당 인구 Person per household	65세이상 고령자 Person 65 years old and over	평균연령[4] Average age	인구밀도 Population density		Year
				면적(㎢) Area	
2.69	35,595	-	9,106	38.5	2015
2.71	36,643	40	8,967	38.5	2016
2.62	38,430	40.1	8,791	38.5	2017
2.55	39,982	40.8	8,652	38.5	2018
2.51	41,542	41.5	8,370	38.5	2019
2.48	**41,683**	**42.0**	**7,866**	**38.5**	**2020**

자료 : 민원여권과, 경기통계연보, 경기도『주민등록인구통계』
Source : Statistics Gyeonggi Province

3. 행정동별 세대 및 인구[1)]

단위 : 세대, 명

동 별	세 대[1)] Number of household	등 록 인 구 Population						
		합 계 Total	남 Male	여 Female	한 국 인 합 계 Korean	한 국 인 남 Male	한 국 인 여 Female	외 국 인 Foreigner
2015	128,208	350,717	173,933	176,784	344,978	171,180	173,798	5,739
2016	127,461	345,403	171,153	174,250	339,484	168,241	171,243	5,919
2017	127,168	338,633	167,781	170,852	332,790	164,878	167,912	5,843
2018	128,126	333,114	164,889	168,225	326,841	161,734	165,107	6,273
2019	126,001	322,494	159,400	163,094	316,552	156,405	160,147	5,942
2020	**120,560**	**303,068**	**149,511**	**153,557**	**298,599**	**147,278**	**151,321**	**4,469**
광명1동	453	757	397	360	695	366	329	62
광명2동	1,893	3,917	2,004	1,913	3,621	1,831	1,790	296
광명3동	4,824	10,775	5,253	5,522	9,895	4,788	5,107	880
광명4동	6,426	14,836	7,243	7,593	14,123	6,899	7,224	713
광명5동	6,193	15,110	7,457	7,653	14,723	7,267	7,456	387
광명6동	4,040	10,990	5,425	5,565	10,873	5,358	5,515	117
광명7동	7,057	18,262	8,994	9,268	18,020	8,879	9,141	242
철산1동	3,865	11,262	5,543	5,719	11,185	5,507	5,678	77
철산2동	4,746	9,692	5,074	4,618	9,360	4,904	4,456	332
철산3동	11,354	33,061	16,163	16,898	32,927	16,110	16,817	134
철산4동	5,595	13,714	6,853	6,861	13,527	6,763	6,764	187
하안1동	9,938	26,848	13,407	13,441	26,579	13,273	13,306	269
하안2동	6,584	14,287	6,751	7,536	14,197	6,725	7,472	90
하안3동	8,946	20,802	9,800	11,002	20,670	9,742	10,928	132
하안4동	5,042	12,750	6,185	6,565	12,662	6,148	6,514	88
소하1동	11,793	32,270	15,778	16,492	32,120	15,709	16,411	150
소하2동	20,670	51,454	25,863	25,591	51,210	25,749	25,461	244
학온동	1,141	2,281	1,321	960	2,212	1,260	952	69

주 : 1) 작성기준(한국인-행정안전부「통계연보」, 외국인-출입국.외국인정책본부「통계연보」)
2) 외국인 세대 제외.('98부터 적용) 3) 외국인 인구 제외 : 세대당 인구, 65세 이상 고령자(2019년~), 평균연령

HOUSEHOLDS AND POPULATION BY DONG

Unit : household, person

65세이상 고령자 Person 65 years old and over								Dong
남 Male	여 Female	합계 Total	여 Female	한국인 Korean	여 Female	외국인 Foreigner	여 Female	
2,753	2,986	-	35,595	-	-	-	-	2015
2,912	3,007	-	36,643	-	-	-	-	2016
2,903	2,940	-	38,430	-	-	-	45	2017
3,155	3,118	-	40,002	-	-	-	52	2018
2,995	2,947	2.51	41,542	41.5	8,370	38.5	47	2019
2,233	**2,236**	**2.48**	**41,683**	**42.0**	**7,866**	**38.5**	**60**	**2020**
31	31	1.53	138	50.1	2,442	0.3	…	Gwangmyeong 1-dong
173	123	1.91	871	49.1	15,065	0.3	…	Gwangmyeong 2-dong
465	415	2.05	2,140	47.9	33,672	0.3	…	Gwangmyeong 3-dong
344	369	2.20	2,806	46.4	51,159	0.3	…	Gwangmyeong 4-dong
190	197	2.38	2,640	44.9	37,775	0.4	…	Gwangmyeong 5-dong
67	50	2.69	1,679	42.8	4,504	2.4	…	Gwangmyeong 6-dong
115	127	2.55	3,026	44.1	7,906	2.3	…	Gwangmyeong 7-dong
36	41	2.89	1,243	39.9	20,476	0.6	…	Cheolsan 1-dong
170	162	1.97	1,435	45.4	15,144	0.6	…	Cheolsan 2-dong
53	81	2.90	3,784	40.3	24,490	1.4	…	Cheolsan 3-dong
90	97	2.42	1,737	41.4	41,558	0.3	…	Cheolsan 4-dong
134	135	2.67	3,136	40.6	6,849	3.9	…	Haan 1-dong
26	64	2.16	2,147	43.0	33,226	0.4	…	Haan 2-dong
58	74	2.31	3,522	43.6	35,866	0.6	…	Haan 3-dong
37	51	2.51	1,318	39.7	30,357	0.4	…	Haan 4-dong
69	81	2.72	3,778	39.8	8,470	3.8	…	Soha 1-dong
114	130	2.48	5,609	39.8	7,068	7.3	…	Soha 2-dong
61	8	1.94	674	53.7	177	12.9	…	Hakon-dong

자료 : 민원여권과, 경기통계연보, 경기도『주민등록인구통계』
Source : Statistics Gyeonggi Province

4. 연령(5세계급) 및 성별인구[1](3-1)

단위 : 명, %

5 세 계급별	2020					
	인 구 Population			구성비 Composition		
		남 Male	여 Female		남 Male	여 Female
총 계	**298,599**	**147,278**	**151,321**	**100**	**100**	**100**
0 ~ 4세	**9,623**	4,919	4,704	**3.2**	3.3	3.1
5 ~ 9	**13,660**	7,019	6,641	**4.6**	4.8	4.4
10 ~ 14	**14,855**	7,532	7,323	**5.0**	5.1	4.8
15 ~ 19	**15,726**	8,186	7,540	**5.3**	5.6	5.0
20 ~ 24	**18,690**	9,701	8,989	**6.3**	6.6	5.9
25 ~ 29	**19,566**	10,317	9,249	**6.6**	7.0	6.1
30 ~ 34	**18,687**	9,511	9,176	**6.3**	6.5	6.1
35 ~ 39	**22,521**	11,263	11,258	**7.5**	7.6	7.4
40 ~ 44	**24,155**	11,958	12,197	**8.1**	8.1	8.1
45 ~ 49	**27,444**	13,588	13,856	**9.2**	9.2	9.2
50 ~ 54	**25,806**	12,834	12,972	**8.6**	8.7	8.6
55 ~ 59	**23,871**	11,898	11,973	**8.0**	8.1	7.9
60 ~ 64	**22,312**	10,522	11,790	**7.5**	7.1	7.8
65 ~ 69	**15,180**	7,279	7,901	**5.1**	4.9	5.2
70 ~ 74	**10,307**	4,836	5,471	**3.5**	3.3	3.6
75 ~ 79	**7,476**	3,162	4,314	**2.5**	2.1	2.9
80 ~ 84	**4,852**	1,770	3,082	**1.6**	1.2	2.0
85 ~ 89	**2,580**	692	1,888	**0.9**	0.5	1.2
90 ~ 94	**912**	208	704	**0.3**	0.1	0.5
95 ~ 99	**233**	47	186	**0.1**	0.0	0.1
100세이상	**143**	36	107	**0.0**	0.0	0.1
연령 미상	**-**	-	-	**-**	-	-

주 : 1) 외국인수 제외

자료 : 5,0자 연도는 통계청『인구주택총조사(5년마다 실시)』, 기타 연도는 경기도『주민등록인구통계』

POPULATION BY AGE(5-YEAR AGE GROUP) AND GENDER

2019						5-year age group
인 구 Population			구성비 Composition			
	남 Male	여 Female		남 Male	여 Female	
316,552	156,405	160,147	100	100	100	Total
11,091	5,654	5,437	3.5	3.6	3.4	0 ~ 4years
14,633	7,521	7,112	4.6	4.8	4.4	5 ~ 9
15,368	7,836	7,532	4.9	5.0	4.7	10 ~ 14
17,695	9,196	8,499	5.6	5.9	5.3	15 ~ 19
19,999	10,409	9,590	6.3	6.7	6.0	20 ~ 24
20,951	11,044	9,907	6.6	7.1	6.2	25 ~ 29
20,060	10,210	9,850	6.3	6.5	6.2	30 ~ 34
25,167	12,667	12,500	8.0	8.1	7.8	35 ~ 39
25,591	12,612	12,979	8.1	8.1	8.1	40 ~ 44
29,419	14,640	14,779	9.3	9.4	9.2	45 ~ 49
26,989	13,450	13,539	8.5	8.6	8.5	50 ~ 54
25,584	12,619	12,965	8.1	8.1	8.1	55 ~ 59
22,608	10,746	11,862	7.1	6.9	7.4	60 ~ 64
14,520	6,991	7,529	4.6	4.5	4.7	65 ~ 69
10,351	4,813	5,538	3.3	3.1	3.5	70 ~ 74
7,827	3,276	4,551	2.5	2.1	2.8	75 ~ 79
4,998	1,762	3,236	1.6	1.1	2.0	80 ~ 84
2,487	674	1,813	0.8	0.4	1.1	85 ~ 89
845	203	642	0.3	0.1	0.4	90 ~ 94
229	48	181	0.1	0.0	0.1	95 ~ 99
140	34	106	0.0	0.0	0.1	100 & Over
-	-	-	-	-	-	Unknown

4. 연령(5세계급) 및 성별인구[1](3-2)

단위 : 명, %

5 세 계급별	2018					
	인 구 Population			구성비 Composition		
		남 Male	여 Female		남 Male	여 Female
총 계	326,590	161,693	164,897	100	100	100
0 ~ 4세	13,188	6,765	6,423	4.0	4.2	3.9
5 ~ 9	15,944	8198.0	7746.0	4.9	5.1	4.7
10 ~ 14	16,486	8433.0	8053.0	5.0	5.2	4.9
15 ~ 19	19,228	9977.0	9252.0	5.9	6.2	5.6
20 ~ 24	21,236	11203.0	10033.0	6.5	6.9	6.1
25 ~ 29	21,155	11042.0	10113.0	6.5	6.8	6.1
30 ~ 34	21,682	10979.0	10703.0	6.6	6.8	6.5
35 ~ 39	27,635	13814.0	13821.0	8.5	8.5	8.4
40 ~ 44	27,776	13839.0	13937.0	8.5	8.6	8.5
45 ~ 49	30,434	15138.0	15296.0	9.3	9.4	9.3
50 ~ 54	26,152	13101.0	13051.0	8.0	8.1	7.9
55 ~ 59	26,358	12754.0	13604.0	8.1	7.9	8.2
60 ~ 64	20,989	10094.0	10895.0	6.4	6.2	6.6
65 ~ 69	13,275	6380.0	6895.0	4.1	3.9	4.2
70 ~ 74	9,618	4426.0	5192.0	2.9	2.7	3.1
75 ~ 79	7,760	3209.0	4551.0	2.4	2.0	2.8
80 ~ 84	4,624	1554.0	3070.0	1.4	1.0	1.9
85 ~ 89	2,190	602.0	1589.0	0.7	0.4	1.0
90 ~ 94	682	153.0	529.0	0.2	0.1	0.3
95 ~ 99	159	34.0	125.0	0.0	0.0	0.1
100세이상	25	3.0	22.0	0.0	0.0	0.0
연령 미상	-	-	-	-	-	-

주 : 1) 외국인수 제외

자료 : 5,0자 연도는 통계청『인구주택총조사(5년마다 실시)』, 기타 연도는 경기도『주민등록인구통계』

POPULATION BY AGE(5-YEAR AGE GROUP) AND GENDER

2017						5-year age group
인 구 Population			구성비 Composition			
	남 Male	여 Female		남 Male	여 Female	
332,790	164,878	167,912	100	100	100	Total
13,832	7,097	6,735	4.2	4.3	4.0	0 ~ 4years
16,526	8,505	8,021	5.0	5.2	4.8	5 ~ 9
16,738	8,612	8,126	5.0	5.2	4.8	10 ~ 14
19,745	10,203	9,542	5.9	6.2	5.7	15 ~ 19
21,661	11,467	10,194	6.5	7.0	6.1	20 ~ 24
21,285	11,099	10,186	6.4	6.7	6.1	25 ~ 29
22,501	11,333	11,168	6.8	6.9	6.7	30 ~ 34
28,303	14,125	14,178	8.5	8.6	8.4	35 ~ 39
29,043	14,485	14,558	8.7	8.8	8.7	40 ~ 44
30,944	15,441	15,503	9.3	9.4	9.2	45 ~ 49
26,151	13,161	12,990	7.9	8.0	7.7	50 ~ 54
27,067	13,107	13,960	8.1	7.9	8.3	55 ~ 59
20,673	9,939	10,734	6.2	6.0	6.4	60 ~ 64
13,277	6,403	6,874	4.0	3.9	4.1	65 ~ 69
9,532	4,348	5,184	2.9	2.6	3.1	70 ~ 74
7,778	3,210	4,568	2.3	1.9	2.7	75 ~ 79
4,552	1,509	3,043	1.4	0.9	1.8	80 ~ 84
2,173	605	1,568	0.7	0.4	0.9	85 ~ 89
695	159	536	0.2	0.1	0.3	90 ~ 94
200	46	154	0.1	0.0	0.1	95 ~ 99
114	24	90	0.0	0.0	0.1	100 & Over
-	-	-	-	-	-	Unknown

4. 연령(5세계급) 및 성별인구[1](3-3)

단위 : 명, %

5 세 계급별	2016					
	인 구 Population			구성비 Composition		
		남 Male	여 Female		남 Male	여 Female
총 계	339,484	168,241	171,243	100	100	100
0 ~ 4세	15,497	7,944	7,553	4.6	4.7	4.4
5 ~ 9	17,265	8,815	8,450	5.1	5.2	4.9
10 ~ 14	16,923	8,871	8,052	5.0	5.3	4.7
15 ~ 19	21,107	10,860	10,247	6.2	6.5	6.0
20 ~ 24	22,257	11,934	10,323	6.6	7.1	6.0
25 ~ 29	21,117	10,754	10,363	6.2	6.4	6.1
30 ~ 34	24,657	12,353	12,304	7.3	7.3	7.2
35 ~ 39	29,285	14,468	14,817	8.6	8.6	8.7
40 ~ 44	30,593	15,369	15,224	9.0	9.1	8.9
45 ~ 49	30,844	15,398	15,446	9.1	9.2	9.0
50 ~ 54	26,606	13,409	13,197	7.8	8.0	7.7
55 ~ 59	27,075	13,088	13,987	8.0	7.8	8.2
60 ~ 64	19,709	9,510	10,199	5.8	5.7	6.0
65 ~ 69	12,734	6,183	6,551	3.8	3.7	3.8
70 ~ 74	9,414	4,189	5,225	2.8	2.5	3.1
75 ~ 79	7,090	2,896	4,194	2.1	1.7	2.4
80 ~ 84	4,369	1,444	2,925	1.3	0.9	1.7
85 ~ 89	1,991	539	1,452	0.6	0.3	0.8
90 ~ 94	646	142	504	0.2	0.1	0.3
95 ~ 99	182	46	136	0.1	0.0	0.1
100세이상	123	29	94	0.0	0.0	0.1
연령 미상	-	-	-	-	-	-

주 : 1) 외국인수 제외
자료 : 경기통계연보, 경기도『주민등록인구통계』

POPULATION BY AGE(5-YEAR AGE GROUP) AND GENDER

2015						5-year age group
인 구 Population			구성비 Composition			
	남 Male	여 Female		남 Male	여 Female	
331,385	164,143	167,242	100	100	100	Total
16,879	8,662	8,217	5.1	5.3	4.9	0 ~ 4years
17,364	8,882	8,482	5.2	5.4	5.1	5 ~ 9
17,497	9,103	8,394	5.3	5.5	5.0	10 ~ 14
20,342	10,597	9,745	6.1	6.5	5.8	15 ~ 19
20,501	11,002	9,499	6.2	6.7	5.7	20 ~ 24
19,828	9,889	9,939	6.0	6.0	5.9	25 ~ 29
26,742	13,233	13,509	8.1	8.1	8.1	30 ~ 34
28,883	14,374	14,509	8.7	8.8	8.7	35 ~ 39
31,340	15,846	15,494	9.5	9.7	9.3	40 ~ 44
28,781	14,375	14,406	8.7	8.8	8.6	45 ~ 49
26,705	13,313	13,392	8.1	8.1	8.0	50 ~ 54
25,184	12,074	13,110	7.6	7.4	7.8	55 ~ 59
17,221	8,440	8,781	5.2	5.1	5.3	60 ~ 64
12,113	5,834	6,279	3.7	3.6	3.8	65 ~ 69
9,286	4,085	5,201	2.8	2.5	3.1	70 ~ 74
6,540	2,620	3,920	2.0	1.6	2.3	75 ~ 79
3,843	1,241	2,602	1.2	0.8	1.6	80 ~ 84
1,671	427	1,244	0.5	0.3	0.7	85 ~ 89
541	121	420	0.2	0.1	0.3	90 ~ 94
113	22	91	0.0	0.0	0.1	95 ~ 99
11	×	8	0.0	0.0	0.0	100 & Over
-	-	-	-	-	-	Unknown

5. 인구동태
VITAL STATISTICS

단위 : 명, 쌍 unit : Person, couple

연별 월별	출생 Live Births			사망 Death			혼인(쌍) Marriage	이혼(쌍) Divorce	Year & Month
	계 Total	남 Male	여 Female	계 Total	남 Male	여 Female			
2015	3,364	1,733	1,631	1,373	725	648	2,111	606	2015
2016	2,905	1,490	1,415	1,413	790	623	1,897	644	2016
2017	2,374	1,235	1,139	1,407	755	652	1,722	621	2017
2018	2,123	1,105	1,018	1,427	794	633	1,674	622	2018
2019	1,827	921	906	1,426	796	630	1,489	538	2019
2020	**1,667**	**846**	**821**	**1,410**	**789**	**621**	**1,230**	**581**	**2020**
1월	139	64	75	137	67	70	105	47	Jan.
2월	133	53	80	119	65	54	102	31	Feb.
3월	150	75	75	130	72	58	107	46	Mar.
4월	140	66	74	103	58	45	93	53	Apr.
5월	161	88	73	109	61	48	107	54	May
6월	144	74	70	98	65	33	120	47	June
7월	139	77	62	113	64	49	110	52	July
8월	141	75	66	145	85	60	82	52	Aug.
9월	138	79	59	103	57	46	97	51	Sept.
10월	146	78	68	117	74	43	95	45	Oct.
11월	119	54	65	116	65	51	99	39	Nov.
12월	117	63	54	120	56	64	113	64	Dec.

자료 : 민원여권과, 경기통계연보, 통계청『인구동향조사』

6. 인 구 이 동[1](2-1)
MIGRANTS BY PROVINCE

단위 : 명, %　　unit : Person, %

연 별 월 별	총이동 Total migrants						Year & month
	전 입 In-migrants(A)			전 출 out-Migrants(B)			
		남자 Male	여자 Female		남자 Male	여자 Female	
2015	44,735	22,325	22,410	50,533	25,036	25,497	2015
2016	41,712	20,641	21,071	48,965	24,384	24,581	2016
2017	43,201	21,598	21,603	50,901	25,403	25,498	2017
2018	45,172	22,497	22,675	51,980	25,987	25,993	2018
2019	38,523	19,484	19,039	49,361	24,989	24,372	2019
2020	**46,812**	**23,266**	**23,546**	**65,102**	**32,460**	**32,642**	**2020**
1월	3,147	1,626	1,521	3,779	1,936	1,843	Jan.
2월	5,652	2,782	2,870	5,463	2,744	2,719	Feb.
3월	4,939	2,420	2,519	4,875	2,417	2,458	Mar.
4월	3,827	1,912	1,915	4,346	2,157	2,189	Apr.
5월	3,581	1,799	1,782	4,973	2,484	2,489	May
6월	3,768	1,858	1,910	5,434	2,678	2,756	June
7월	3,431	1,713	1,718	5,140	2,578	2,562	July
8월	3,513	1,777	1,736	5,935	2,951	2,984	Aug.
9월	3,637	1,766	1,871	6,549	3,186	3,363	Sept.
10월	3,418	1,715	1,703	6,531	3,241	3,290	Oct.
11월	3,427	1,713	1,714	6,119	3,079	3,040	Nov.
12월	4,472	2,185	2,287	5,958	3,009	2,949	Dec.

주 : 1) 외국인 제외. 2012년부터 남녀구분
자료 : 민원여권과, 경기통계연보, 통계청『국내인구이동통계』

6. 인구이동[1](2-2)

단위 : 명, %

연 별 월 별	시·군·구 내 Intra-Si, Gun and Gu			시·군·구 간 Inter-si, gun and gu					
				전 입 In-migrants			전 출 out-Migrants		
		남자 Male	여자 Female		남자 Male	여자 Female		남자 Male	여자 Female
2015	20,328	9,988	10,340	6,914	3,524	3,390	11,285	5,702	5,583
2016	18,640	9,048	9,592	6,432	3,239	3,193	12,849	6,492	6,357
2017	19,430	9,430	10,000	7,488	3,921	3,567	13,924	7,182	6,742
2018	19,865	9,710	10,155	8,305	4,288	4,017	16,085	8,181	7,904
2019	17,162	8,431	8,731	6,988	3,641	3,347	14,704	7,676	7,028
2020	**23,941**	**11,687**	**12,254**	**8,345**	**4,271**	**4,074**	**18,977**	**9,635**	**9,342**
1월	1,206	599	607	707	383	324	1,087	564	523
2월	2,308	1,137	1,171	1,320	633	687	1,349	692	657
3월	2,093	1,022	1,071	1,078	524	554	1,214	592	622
4월	1,966	959	1,007	713	362	351	1,135	571	564
5월	2,017	984	1,033	574	295	279	1,270	663	607
6월	1,972	950	1,022	653	341	312	1,657	849	808
7월	1,756	870	886	628	334	294	1,633	840	793
8월	1,946	941	1,005	465	243	222	1,989	998	991
9월	2,158	1,032	1,126	493	264	229	2,142	1,064	1,078
10월	2,166	1,066	1,100	450	247	203	2,033	1,007	1,026
11월	1,971	977	994	507	250	257	1,823	928	895
12월	2,382	1,150	1,232	757	395	362	1,645	867	778

주 : 1) 외국인 제외. 2012년부터 남녀구분

INTERNAL MIGRATION

unit : Person, %

시도간 Inter-si(m) and do migrants						순이동 Net migrants (A-B)			Year & month
전 입 In-migrants			전 출 out-Migrants						
	남자 Male	여자 Female		남자 Male	여자 Female		남자 Male	여자 Female	
17,493	8,813	8,680	18,920	9,346	9,574	-5,798	-2,711	-3,087	2015
16,640	8,354	8,286	17,476	8,844	8,632	-7,253	-3,743	-3,510	2016
16,283	8,247	8,036	17,547	8,791	8,756	-7,700	-3,805	-3,895	2017
17,002	8,499	8,503	16,030	8,096	7,934	-6,808	-3,490	-3,318	2018
14,373	7,412	6,961	17,495	8,882	8,613	-10,838	-5,505	-5,333	2019
14,526	**7,308**	**7,218**	**22,184**	**11,138**	**11,046**	**-18,290**	**-9,194**	**-9,096**	**2020**
1,234	644	590	1,486	773	713	-632	-310	-322	Jan.
2,024	1,012	1,012	1,806	915	891	189	38	151	Feb.
1,768	874	894	1,568	803	765	64	3	61	Mar.
1,148	591	557	1,245	627	618	-519	-245	-274	Apr.
990	520	470	1,686	837	849	-1,392	-685	-707	May
1,143	567	576	1,805	879	926	-1,666	-820	-846	June
1,047	509	538	1,751	868	883	-1,709	-865	-844	July
1,102	593	509	2,000	1,012	988	-2,422	-1,174	-1,248	Aug.
986	470	516	2,249	1,090	1,159	-2,912	-1,420	-1,492	Sept.
802	402	400	2,332	1,168	1,164	-3,113	-1,526	-1,587	Oct.
949	486	463	2,325	1,174	1,151	-2,692	-1,366	-1,326	Nov.
1,333	640	693	1,931	992	939	-1,486	-824	-662	Dec.

자료 : 민원여권과, 경기통계연보, 통계청『국내인구이동통계』

7. 주민등록 전입지별 인구이동 (타시도 → 광명시)[1] (3-1)

단위 : 명

연 별 월 별	전 국 Whole country			시내 Intra city			도내 Provin		
	Total	남 Male	여 Female		남 Male	여 Female		남 Male	여 Female
2015	44,735	22,325	22,410	20,328	9,988	10,340	6,914	3,524	3,390
2016	41,712	20,641	21,071	18,640	9,048	9,592	6,432	3,239	3,193
2017	43,201	21,598	21,603	19,430	9,430	10,000	7,488	3,921	3,567
2018	45,172	22,497	22,675	19,865	9,710	10,155	8,305	4,288	4,017
2019	38,523	19,484	19,039	17,162	8,431	8,731	6,988	3,641	3,347
2020	**46,812**	**23,266**	**23,546**	**23,941**	**11,687**	**12,254**	**8,345**	**4,271**	**4,074**
1월	3,147	1,626	1,521	1,206	599	607	707	383	324
2월	5,652	2,782	2,870	2,308	1,137	1,171	1,320	633	687
3월	4,939	2,420	2,519	2,093	1,022	1,071	1,078	524	554
4월	3,827	1,912	1,915	1,966	959	1,007	713	362	351
5월	3,581	1,799	1,782	2,017	984	1,033	574	295	279
6월	3,768	1,858	1,910	1,972	950	1,022	653	341	312
7월	3,431	1,713	1,718	1,756	870	886	628	334	294
8월	3,513	1,777	1,736	1,946	941	1,005	465	243	222
9월	3,637	1,766	1,871	2,158	1,032	1,126	493	264	229
10월	3,418	1,715	1,703	2,166	1,066	1,100	450	247	203
11월	3,427	1,713	1,714	1,971	977	994	507	250	257
12월	4,472	2,185	2,287	2,382	1,150	1,232	757	395	362

주 : 1) 2012년 7월1일 세종특별자치시 출범
자료 : 민원여권과, 경기통계연보, 통계청『 국내인구이동통계 』

MIGRANTS BY PLACE OF ORIGIN (OTHER PROVINCES→GWANGMYOUNG CITY)

unit : Person

서 울 Seoul			부산 Busan			대구 Daegu			인천 Incheon			Year & month
	남 Male	여 Female	Total	남 Male	여 Female		남 Male	여 Female		남 Male	여 Female	
12,473	6,271	6,202	268	134	134	198	105	93	1,348	694	654	2015
11,725	5,867	5,858	284	127	157	157	78	79	1,333	694	639	2016
11,606	5,844	5,762	252	125	127	182	91	91	1,196	603	593	2017
11,965	5,982	5,983	300	144	156	146	74	72	1,307	638	669	2018
9,395	4,844	4,551	279	152	127	186	102	84	1,384	714	670	2019
9,878	**4,900**	**4,978**	**206**	**111**	**95**	**213**	**114**	**99**	**1,353**	**678**	**675**	**2020**
797	403	394	24	16	8	16	9	7	93	42	51	Jan.
1,315	635	680	18	9	9	36	20	16	218	115	103	Feb.
1,197	591	606	32	13	19	23	13	10	164	77	87	Mar.
780	384	396	21	13	8	20	15	5	117	64	53	Apr.
655	348	307	18	10	8	22	12	10	126	62	64	May
777	377	400	12	6	6	16	10	6	104	48	56	June
715	350	365	20	12	8	10	4	6	99	44	55	July
791	420	371	12	9	3	11	7	4	86	50	36	Aug.
694	332	362	7	2	5	13	6	7	82	44	38	Sept.
569	284	285	7	4	3	5	2	3	73	36	37	Oct.
668	347	321	12	4	8	20	9	11	83	36	47	Nov.
920	429	491	23	13	10	21	7	14	108	60	48	Dec.

7. 주민등록 전입지별 인구이동 (타시도 → 광명시)[1] (3-2)

단위 : 명

연별 월별	광주 Gwangju			대전 Daejeon			울산 Ulsan			세종[1] Sejong		
		남 Male	여 Female		남 Male	여 Female		남 Male	여 Female		남 Male	여 Female
2015	169	78	91	240	130	110	111	61	50	20	8	12
2016	184	102	82	233	114	119	81	50	31	33	20	13
2017	158	80	78	257	134	123	100	48	52	66	40	26
2018	184	102	82	272	142	130	98	54	44	104	55	49
2019	167	85	82	258	130	128	98	56	42	97	39	58
2020	**147**	**84**	**63**	**234**	**113**	**121**	**76**	**40**	**36**	**130**	**66**	**64**
1월	19	11	8	20	11	9	3	2	1	13	8	5
2월	18	10	8	34	19	15	11	2	9	29	14	15
3월	22	14	8	25	9	16	18	12	6	24	11	13
4월	13	9	4	26	15	11	7	4	3	4	1	3
5월	12	8	4	11	5	6	2	1	1	12	3	9
6월	9	5	4	10	3	7	5	5	-	4	3	1
7월	7	4	3	22	9	13	3	2	1	8	4	4
8월	9	6	3	13	8	5	5	4	1	5	3	2
9월	11	5	6	17	8	9	5	-	5	10	7	3
10월	8	5	3	14	9	5	3	1	2	3	2	1
11월	9	3	6	14	6	8	1	1	-	11	7	4
12월	10	4	6	28	11	17	13	6	7	7	3	4

주 : 1) 2013년부터 남녀구분

자료 : 민원여권과, 경기통계연보, 통계청『국내인구이동통계』

MIGRANTS BY PLACE OF ORIGIN (OTHER PROVINCES→GWANGMYOUNG CITY)

unit : Person

강원 Gangwon			충북 Chungbuk			충남 Chungnam			전북 Jeonbuk			Year & month
	남 Male	여 Female	Total	남 Male	여 Female		남 Male	여 Female		남 Male	여 Female	
402	207	195	300	154	146	597	302	295	372	171	201	2015
410	212	198	300	147	153	546	577	269	328	156	172	2016
327	182	145	276	139	137	572	298	274	358	174	184	2017
370	189	191	253	128	125	569	294	275	364	189	175	2018
363	196	167	318	160	158	529	280	249	302	168	134	2019
313	**168**	**145**	**291**	**157**	**134**	**514**	**292**	**222**	**260**	**129**	**131**	**2020**
35	23	12	21	12	9	55	35	20	39	22	17	Jan.
49	25	24	40	21	19	87	53	34	31	13	18	Feb.
42	20	22	34	20	14	60	32	28	27	16	11	Mar.
19	12	7	21	9	12	37	24	13	15	8	7	Apr.
13	9	4	20	8	12	33	19	14	17	11	6	May
21	12	9	24	13	11	48	27	21	24	14	10	June
30	14	16	14	6	8	29	16	13	18	8	10	July
21	11	10	19	11	8	32	16	16	18	9	9	Aug.
18	9	9	23	11	12	42	20	22	20	8	12	Sept.
19	9	10	21	13	8	22	8	14	8	3	5	Oct.
18	9	9	24	14	10	23	16	7	23	10	13	Nov.
28	15	13	30	19	11	46	26	20	20	7	13	Dec.

7. 주민등록 전입지별 인구이동(타시도 → 광명시)[1] (3-3)

MIGRANTS BY PLACE OF ORIGIN(OTHER PROVINCES→GWANGMYOUNG CITY)

단위 : 명 unit : Person

연별 월별	전남 Jeonnam			경북 Gyeongbuk			경남 Gyeongnam			제주 Jeju			Year & month
		남 Male	여 Female		남 Male	여 Female		남 Male	여 Female		남 Male	여 Female	
2015	374	164	210	298	157	141	348	163	185	102	54	48	2015
2016	353	172	181	317	163	154	296	147	149	107	50	57	2016
2017	321	154	167	342	181	161	244	122	122	88	41	47	2017
2018	332	167	165	288	146	142	273	137	136	133	60	73	2018
2019	309	152	157	251	136	115	230	119	111	143	82	61	2019
2020	**344**	**162**	**182**	**303**	**156**	**147**	**265**	**121**	**144**	**126**	**59**	**67**	**2020**
1월	35	10	25	27	9	18	28	13	15	14	8	6	Jan.
2월	35	23	12	33	11	22	29	9	20	12	7	5	Feb.
3월	39	14	25	29	13	16	22	11	11	11	6	5	Mar.
4월	24	15	9	41	24	17	26	10	16	7	2	5	Apr.
5월	32	15	17	28	17	11	22	13	9	9	1	8	May
6월	27	11	16	20	11	9	35	15	20	15	6	9	June
7월	21	11	10	18	10	8	18	10	8	7	4	3	July
8월	31	15	16	16	10	6	17	5	12	13	7	6	Aug.
9월	20	11	9	21	11	10	14	8	6	7	2	5	Sept.
10월	30	19	11	17	11	6	17	10	7	13	6	7	Oct.
11월	28	11	17	16	10	6	15	5	10	13	7	6	Nov.
12월	22	7	15	37	19	18	22	12	10	5	3	2	Dec.

주 : 1) 2013년부터 남녀구분

자료 : 민원여권과, 경기통계연보, 통계청『국내인구이동통계』

8. 주민등록 전출지별 인구이동(광명시 → 타시도)[1] (3-1)

MIGRANTS BY PLACE OF ORIGIN(OTHER REGIONSR→GWANGMYEONG CITY)

단위 : 명 unit : Person

연 별 월 별	전 국 Whole country			시내 Intra city			도내 Provin			Year & month
	Total	남 Male	여 Female		남 Male	여 Female		남 Male	여 Female	
2015	50,533	25,036	25,497	20,328	9,988	10,340	11,285	5,702	5,583	2015
2016	48,965	24,384	24,581	18,640	9,048	9,592	12,849	6,492	6,357	2016
2017	50,901	25,403	25,498	19,430	9,430	10,000	13,924	7,182	6,742	2017
2018	51,980	25,987	25,993	19,865	9,710	10,155	16,085	8,181	7,904	2018
2019	49,361	24,989	24,372	17,162	8,431	8,731	14,704	7,676	7,028	2019
2020	**65,102**	**32,460**	**32,642**	**23,941**	**11,687**	**12,254**	**18,977**	**9,635**	**9,342**	**2020**
1월	3,779	1,936	1,843	1,206	599	607	1,087	564	523	Jan.
2월	5,463	2,744	2,719	2,308	1,137	1,171	1,349	692	657	Feb.
3월	4,875	2,417	2,458	2,093	1,022	1,071	1,214	592	622	Mar.
4월	4,346	2,157	2,189	1,966	959	1,007	1,135	571	564	Apr.
5월	4,973	2,484	2,489	2,017	984	1,033	1,270	663	607	May
6월	5,434	2,678	2,756	1,972	950	1,022	1,657	849	808	June
7월	5,140	2,578	2,562	1,756	870	886	1,633	840	793	July
8월	5,935	2,951	2,984	1,946	941	1,005	1,989	998	991	Aug.
9월	6,549	3,186	3,363	2,158	1,032	1,126	2,142	1,064	1,078	Sept.
10월	6,531	3,241	3,290	2,166	1,066	1,100	2,033	1,007	1,026	Oct.
11월	6,119	3,079	3,040	1,971	977	994	1,823	928	895	Nov.
12월	5,958	3,009	2,949	2,382	1,150	1,232	1,645	867	778	Dec.

주 : 1) 2013년부터 남녀구분

자료 : 민원여권과, 통계청『인구이동통계연보』

8. 주민등록 전출지별 인구이동 (광명시 → 타시도)[1] (3-2)

단위 : 명

연 별 월 별	서 울 Seoul			부 산 Busan			대 구 Daegu			인 천 Incheon		
		남 Male	여 Female		남 Male	여 Female		남 Male	여 Female		남 Male	여 Female
2015	11,613	5,612	6,001	348	187	161	188	93	95	2,128	1,103	1,025
2016	10,753	5,362	5,391	252	125	127	179	96	83	2,093	1,083	1,010
2017	11,163	5,553	5,610	251	121	130	163	80	83	2,077	1,022	1,055
2018	9,008	4,491	4,517	223	120	103	167	73	94	1,958	980	978
2019	11,449	5,701	5,748	214	107	107	135	72	63	2,140	1,085	1,055
2020	**15,350**	**7,588**	**7,762**	**214**	**107**	**107**	**153**	**84**	**69**	**2,669**	**1,352**	**1,317**
1월	958	478	480	30	16	14	7	1	6	143	86	57
2월	1,170	572	598	18	14	4	26	16	10	212	102	110
3월	1,028	504	524	19	9	10	19	11	8	201	114	87
4월	865	435	430	23	10	13	12	9	3	152	71	81
5월	1,162	571	591	12	4	8	10	4	6	192	102	90
6월	1,235	581	654	11	2	9	15	11	4	233	116	117
7월	1,173	579	594	22	13	9	19	9	10	233	109	124
8월	1,412	724	688	16	8	8	13	6	7	255	117	138
9월	1,722	824	898	9	4	5	5	2	3	225	108	117
10월	1,773	876	897	20	9	11	12	6	6	248	131	117
11월	1,644	826	818	12	6	6	7	4	3	306	158	148
12월	1,208	618	590	22	12	10	8	5	3	269	138	131

주 : 1) 2013년부터 남녀구분
자료 : 민원여권과, 통계청『인구이동통계연보』

MIGRANTS BY PLACE OF ORIGIN (OTHER REGIONSR→GWANGMYEONG CITY)

unit : Person

광주 Gwangju			대전 Daejeon			울산 Ulsan			세종[1] Sejong			Year & month
	남 Male	여 Female		남 Male	여 Female		남 Male	여 Female		남 Male	여 Female	
200	106	94	345	148	197	130	77	53	245	118	127	2015
193	98	98	345	191	154	104	61	43	135	64	71	2016
156	87	69	287	135	152	74	42	32	170	82	88	2017
167	88	79	263	141	122	95	49	46	198	106	92	2018
146	77	69	269	157	112	70	30	40	154	76	78	2019
125	**58**	**67**	**280**	**152**	**128**	**90**	**52**	**38**	**162**	**76**	**86**	**2020**
7	4	3	34	22	12	11	7	4	14	9	5	Jan.
26	12	14	43	22	21	5	3	2	14	5	9	Feb.
7	6	1	16	11	5	12	4	8	9	1	8	Mar.
12	5	7	17	6	11	8	6	2	8	3	5	Apr.
15	9	6	21	14	7	8	6	2	13	7	6	May
7	-	7	16	9	7	9	6	3	12	7	5	June
8	5	3	27	12	15	4	2	2	6	3	3	July
12	7	5	22	11	11	6	5	1	20	10	10	Aug.
6	3	3	13	9	4	4	3	1	12	4	8	Sept.
7	2	5	18	11	7	5	1	4	22	11	11	Oct.
9	2	7	22	11	11	8	3	5	11	4	7	Nov.
9	3	6	31	14	17	10	6	4	21	12	9	Dec.

8. 주민등록 전출지별 인구이동 (광명시 → 타시도)[1] (3-3)

단위 : 명

연별 / 월별	강원 Gangwon			충북 Chungbuk			충남 Chungnam			전북 Jeonbuk		
		남 Male	여 Female		남 Male	여 Female		남 Male	여 Female		남 Male	여 Female
2015	402	207	195	300	154	146	597	302	295	372	171	201
2016	410	212	198	300	147	153	546	577	269	328	156	172
2017	327	182	145	276	139	137	572	298	274	358	174	184
2018	370	189	191	253	128	125	569	294	275	364	189	175
2019	363	196	167	318	160	158	529	280	249	302	168	134
2020	**313**	**168**	**145**	**291**	**157**	**134**	**514**	**292**	**222**	**260**	**129**	**131**
1월	35	23	12	21	12	9	55	35	20	39	22	17
2월	49	25	24	40	21	19	87	53	34	31	13	18
3월	42	20	22	34	20	14	60	32	28	27	16	11
4월	19	12	7	21	9	12	37	24	13	15	8	7
5월	13	9	4	20	8	12	33	19	14	17	11	6
6월	21	12	9	24	13	11	48	27	21	24	14	10
7월	30	14	16	14	6	8	29	16	13	18	8	10
8월	21	11	10	19	11	8	32	16	16	18	9	9
9월	18	9	9	23	11	12	42	20	22	20	8	12
10월	19	9	10	21	13	8	22	8	14	8	3	5
11월	18	9	9	24	14	10	23	16	7	23	10	13
12월	28	15	13	30	19	11	46	26	20	20	7	13

주 : 1) 2013년부터 남녀구분
자료 : 민원여권과, 통계청『인구이동통계연보』

MIGRANTS BY PLACE OF ORIGIN (OTHER REGIONSR→GWANGMYEONG CITY)

unit : Person

전남 Jeonnam			경북 Gyeongbuk			경남 Gyeongnam			제주 Jeju			Year & month
	남 Male	여 Female	Total	남 Male	여 Female		남 Male	여 Female		남 Male	여 Female	
332	167	165	288	146	142	273	137	136	133	60	73	2015
309	152	157	251	136	115	230	119	111	143	82	61	2016
344	162	182	303	156	147	265	121	144	126	59	67	2017
334	157	177	279	131	148	276	148	128	108	50	58	2018
241	119	122	297	159	138	239	119	120	134	59	75	2019
40	**21**	**19**	**30**	**14**	**16**	**19**	**11**	**8**	**10**	**4**	**6**	**2020**
35	21	14	53	29	24	36	19	17	14	7	7	Jan.
22	10	12	33	17	16	27	12	15	18	7	11	Feb.
20	9	11	26	14	12	18	9	9	4	1	3	Mar.
9	4	5	21	11	10	15	8	7	4	1	3	Apr.
21	11	10	25	15	10	18	7	11	25	11	14	May
19	10	9	17	8	9	22	12	10	14	6	8	June
18	7	11	28	16	12	25	13	12	9	3	6	July
7	4	3	17	6	11	15	6	9	5	2	3	Aug.
16	5	11	16	12	4	7	3	4	11	6	5	Sept.
11	7	4	17	8	9	11	7	4	4	2	2	Oct.
23	10	13	14	9	5	26	12	14	16	9	7	Nov.
28	10	18	11	6	5	23	12	11	11	7	4	Dec.

9. 외국인 국적별 현황(2-1)

단위 : 명

연 별	총 계 Total			중 국 China			중국(한국계) China(Korean-Chinese)[1]		
	계 Total	남 Male	여 Female	계 Total	남 Male	여 Female	계 Total	남 Male	여 Female
2015	5,739	2,753	2,986	4,778	2,331	2,447	-	-	-
2016	5,919	2,912	3,007	4,902	2,462	2,440	-	-	-
2017	5,843	2,903	2,940	4,812	2,443	2,369	-	-	-
2018	6,273	3,155	3,118	1,000	390	610	4,169	2,295	1,874
2019	5,942	2,995	2,947	925	351	574	3,897	2,148	1,749
2020	**4,469**	**2,233**	**2,236**	**741**	**288**	**453**	**2,752**	**1,510**	**1,242**

주 : 1) 2018년부터 중국인은 중국, 중국(한국계)로 분류
자료 : 민원여권과, 경기통계연보, 법무부『출입국자 및 체류외국인통계』

REGISTERED FOREIGNERS BY NATIONALITY

unit : Person

미 국 United States			베트남 Vietnam			일 본 Japan			Year
계 Total	남 Male	여 Female	계 Total	남 Male	여 Female	계 Total	남 Male	여 Female	
38	21	17	302	90	212	146	59	87	2015
36	16	20	331	102	229	143	54	89	2016
45	23	22	336	111	225	142	53	89	2017
49	23	26	344	103	241	140	50	90	2018
48	24	24	347	110	237	150	54	96	2019
50	**26**	**24**	**316**	**103**	**213**	**131**	**44**	**87**	**2020**

9. 외국인 국적별 현황(2-2)
REGISTERED FOREIGNERS BY NATIONALITY

단위 : 명 unit : Person

연 별 Year	필 리 핀 Philippines			영국 United Kingdom			기 타 Other		
	계 Total	남 Male	여 Female	계 Total	남 Male	여 Female	계 Total	남 Male	여 Female
2015	90	21	69	9	8	1	376	223	153
2016	90	20	70	9	6	3	408	252	156
2017	90	23	67	8	5	3	410	245	165
2018	80	26	54	7	4	3	484	264	220
2019	85	20	65	10	7	3	480	281	199
2020	**69**	**16**	**53**	**8**	**6**	**2**	**402**	**240**	**162**

주 : 1) 2018년부터 중국인은 중국, 중국(한국계)로 분류
자료 : 민원여권과, 경기통계연보, 법무부『출입국자 및 체류외국인통계』

10. 외국인과의 혼인
TOTAL DOMESTIC AND INTERNATIONAL MARRIAGES

단위 : 건 Unit : case

연 별 Year	남편- 전체혼인건수[1] bridegroom-Marriage	한국인 남편+외국인 아내 korean bridegroom + Foreign bride	아내-전체혼인건수[1] Bride-Marriage	한국인 아내+외국인 남편 korean bride + Foreign bridegroom
2015	2,111	98	2,032	43
2016	1,897	83	1,823	34
2017	1,722	86	1,679	35
2018	1,674	102	1,672	44
2019	1,489	80	1,460	42
2020	**1,230**	**57**	**1,178**	**28**

주 : 1) '남편 또는 아내 혼인건수'는 국적과 상관없는 전체 혼인건수
자료 : 민원여권과, 경기통계연보, 통계청『인구동향조사』

11. 사망원인별 사망[1](2-1)

단위 : 명

연 별	계			특정감염성 및 기생충성질환 Certain infectious and parasitic diseases			신생물 Neoplasms		
	Total	남 Male	여 Female		남 Male	여 Female		남 Male	여 Female
2015	1,373	725	648	25	12	13	428	258	170
2016	1,413	790	623	50	26	24	403	252	151
2017	1,407	755	652	44	21	23	443	264	179
2018	1,427	794	633	26	12	14	436	271	165
2019	1,426	796	630	36	19	17	434	270	164
2020	**1,410**	**789**	**621**	**46**	**20**	**26**	**424**	**264**	**160**

연 별	신경계통의 질환 Diseases of the nervous system			눈 및 눈부속기의 질환 Diseases of the eye and adnexa			귀 및 유돌의 질환 Diseases of the ear and mastoid process		
		남 Male	여 Female		남 Male	여 Female		남 Male	여 Female
2015	87	39	48	-	-	-	-	-	-
2016	53	23	30	-	-	-	-	-	-
2017	62	29	33	-	-	-	-	-	-
2018	72	32	40	-	-	-	-	-	-
2019	40	19	21	-	-	-	-	-	-
2020	**48**	**27**	**21**	**-**	**-**	**-**	**-**	**-**	**-**

주 : 1) 한국표준질병사인분류(KCD) 기준
자료 : 경기통계연보, 통계청『사망원인통계』

NUMBER OF DEATHS IN CITY·COUNTY BY CAUSE OF DEATH

Unit : deaths, Person

혈액 및 조혈기관 질환과 면역 메커니즘을 침범하는 특정장애 Diseases of the blood and blood-forming organs andcertain disorders involving the immune mechanism			내분비,영양 및 대사질환 Endocrine, nutritional and metabolic diseases			정신 및 행동장애 Mental and behavioural disorders			year
	남 Male	여 Female		남 Male	여 Female		남 Male	여 Female	
3	2	1	54	27	27	9	4	5	2015
5	3	2	60	31	29	27	10	17	2016
4	3	1	56	24	32	48	17	31	2017
4	2	2	32	20	12	49	21	28	2018
4	3	1	46	23	23	54	17	37	2019
5	**3**	**2**	**41**	**21**	**20**	**35**	**11**	**24**	**2020**

순환계통의 질환 Diseases of the circulatory system			호흡계통의 질환 Diseases of the respiratory system			소화기계통의 질환 Diseases of the digestive system			year
	남 Male	여 Female		남 Male	여 Female		남 Male	여 Female	
293	128	165	89	51	38	46	29	17	2015
332	170	162	129	78	51	49	27	22	2016
313	161	152	116	62	54	64	39	25	2017
366	171	195	135	79	56	46	32	14	2018
301	150	151	159	91	68	69	45	24	2019
342	**166**	**176**	**169**	**96**	**73**	**53**	**34**	**19**	**2020**

Source : Statistics Korea

11. 사망원인별 사망[1](2-2)

단위 : 명

연 별	피부 및 피부조직의 질환 Diseases of the skin and subcutaneous tissue			근골격 계통 및 결합조직의 질환 musculoskeletal system and connective tissue		
		남 Male	여 Female		남 Male	여 Female
2015	-	-	-	12	2	10
2016	3	-	3	10	6	4
2017	4	1	3	11	4	7
2018	1	-	1	6	1	5
2019	2	1	1	7	1	6
2020	**1**	**-**	**1**	**8**	**2**	**6**

연 별	출생전후기에 기원한 특정병태 Certain conditions originating in the perinatal period			선천기형,변형 및염색체이상 Congenital malformations, defoformations and chromosomal abnormalities		
		남 Male	여 Female		남 Male	여 Female
2015	3	-	3	2	-	2
2016	3	3	-	1	1	-
2017	2	1	1	1	-	1
2018	2	1	1	2	2	-
2019	2	2	-	3	-	3
2020	**3**	**2**	**1**	**-**	**-**	**-**

주 : 1) 한국표준질병사인분류(KCD) 기준
자료 : 경기통계연보, 통계청『사망원인통계』

NUMBER OF DEATHS IN CITY·COUNTY BY CAUSE OF DEATH

Unit : deaths, Person

비뇨생식 계통의 질환 Diseases of the genitourinary system			임신,출산 및 산후기 Pregnancy, childbirth and the puerperium			Year
	남 Male	여 Female		남 Male	여 Female	
28	13	15	-	-	-	2015
47	22	25	-	-	-	2016
43	20	23	-	-	-	2017
42	24	18	-	-	-	2018
36	17	19	1	-	1	2019
33	**21**	**12**	**-**	**-**	**-**	**2020**

달리분류되지 않는 증상,징후 Symptoms, singns and abnormal clinical and laboratory findings, not elseswhere classified			질병이환 및 사망의외인 External causes of morbidity and mortality			Year
	남 Male	여 Female		남 Male	여 Female	
148	64	84	146	96	50	2015
113	45	68	128	93	35	2016
80	32	48	116	77	39	2017
98	42	56	110	84	26	2018
109	56	53	123	82	41	2019
84	**44**	**40**	**118**	**78**	**40**	**2020**

Source : Statistics Korea

12. 여성가구주 현황

단위 : 가구,%

연별 Year	일반가구수[1](A) No. of general households	연령별 여성가구주 가구 (B)			
		계 Total	19세이하 Under 19	20~29세 20~29 years old	30~39세 30~39 years old
2018	117,086	35,122	Under 19"	"20~29세	5,274
2019	115,414	35,677	20~29 years old"	"30~39세	5,237
2020	**111,383**	**35,308**	**37**	**2,238**	**5,240**

주 : 1) 일반가구를 대상으로 집계(비혈연가구, 1인가구 포함), 단, 집단가구(6인이상 비혈연가구, 기숙사, 사회시설 등) 및 외국인 가구는 제외.
2) 여성가구주 가구비율=(B/A)*100

13.다문화 가구 및 가구원

단위 : 가구, 명

연별[3]	다문화 가구 Multicultural Households	총 계 Total	내국인(출생)[1] korean(natural)
2018	2,389	6,607	3,530
2019	2,402	6,630	3,575
2020	**2,152**	**6,040**	**3,442**

주 : 1) 출생에 의한 대한민국 국민인 자이며, 한국인 배우자 또는 한국인 자녀 2) 국적법상 귀화에 의한 국적취득자로 현재 대한민국 국민인 자
3) 내국인(귀화자 포함)과 결혼한 외국인 4) 그 외 가구 내 외국인 / 자료 : 『인구주택총조사』 통계청 인구총조사과

14.가구원수별 가구(일반가구[1])

단위 : 가구, 명

연별	일반가구 General households	가구원수			
		1 1 household member	2 2 household members	3 3 household members	4 4 household members
2018	117,086	25,839	30,487	28,380	25,304
2019	115,414	26,730	30,631	27,563	23,961
2020	**111,383**	**26,496**	**29,884**	**26,131**	**22,991**

주 : 1) 일반가구*를 대상으로 집계
*가족으로 이루어진 가구, 가족과 5인이하의 남남이 함께 사는 가수, 1인가구, 가족이 아닌 남남끼리 함께사는 5인 이하의 가구
단, 집단가구(6인이상 비혈연가구, 기숙사, 사회시설 등)및 외국인 가구는 제외.

FEMALE HOUSEHOLDS HEADS

No.of Female household by age-group					여성가구주 가구비율[2] Female Household rate	Year
40~49세 40~49 years old	50~59세 50~59 years old	60~69세 60~69 years old	70~79세 70~79 years old	80~89세 80 years old and more		
7,273	8,042	6,340	4,084	1,979	27.52	2018
7,104	8,004	6,633	4,187	2,211	30.91	2019
6,866	**7,729**	**6,839**	**4,115**	**2,244**	**31.70**	**2020**

자료 : 경기통계연보, 『인구주택총조사』 통계청 인구총조사과
Source : Statistics korea, Metropolitan City and Province

MULTICULTURAL HOUSEHOLDS AND HOUSEHOLD MEMBERS

내국인(귀화)[2] korean(naturalized)	외국인(결혼이민자)[3] foreigner(marriage-based immigrants)	외국인(기타)[4] foreigner(etc)	Year
1,505	1,102	470	2018
1,484	1,085	486	2019
1,354	**930**	**314**	**2020**

HOUSEHOLDS BY HOUSEHOLD MEMBERS

Number of household by size			평균가구원수 Average number of houseold members	Year
5 5 household members	6 6 household members	7인이상 7 and more household members		
5,681	1,132	263	2.7	2018
5,273	1,005	251	2.6	2019
4,811	**867**	**203**	**2.6**	**2020**

자료 : 경기통계연보, 『인구주택총조사』 통계청 인구총조사과

Ⅳ. 노 동

LABOR

2021 제40회
광명기본통계

2021 Gwangmyeong
Statistical annual report

1. 경제활동인구 총괄

단위 : 천명

연 별 반기별	15세이상인구[1)] Population 15 years old & over	경제활동인구 Economically active population			비경제활동인구 Not-economically active population
			취업자 Employed	실업자 Unemployed	
2016	289.1	172.9	165.6	7.4	116.1
2017	278.0	167.8	160.9	7.0	110.2
2018	275.1	167.7	160.6	7.2	107.4
2019	271.6	167.4	159.2	8.2	104.2
2020	**263.3**	**158.1**	**150.8**	**7.3**	**105.2**
1/2	267.9	158.7	151.7	7.0	109.2
2/2	258.7	157.5	149.9	7.6	101.1

주 : 1) 15세 인구 중 군인, 전투경찰, 공익근무요원, 형이 확정된 교도소 수감자 등은 제외됨.
2) 정규교육기관 재학, 입시학원 수강, 취업을 위한 학원 · 기관수강 등을 포함.
자료 : 「경제활동인구조사」,통계청「지역별고용조사」

ECONOMICALLY ACTIVE POPULATION

Unit : 1,000 persons, %

가사 · 육아 Housekeeping & caring for child	통 학[2] Attending school	기 타 Other	경제활동 참가율(%) Economic participation rate	고용율(%) Employment Population ratio	실업률(%) Unemployment rate	Year & Half-yearly
48.3	29.5	29.1	59.9	57.3	4.3	2016
49.7	25.7	19.0	60.4	63.8	4.2	2017
49.6	25.0	32.8	61.0	58.4	4.3	2018
46.9	23.8	33.6	61.7	58.6	4.9	2019
45.4	**22.6**	**37.3**	**60.1**	**57.3**	**4.6**	**2020**
48.6	22.6	38.1	59.2	56.6	4.4	1/2
42.1	22.5	36.5	60.9	58.0	4.8	2/2

Source : National Statistical Office

2. 연령별 취업자

단위 : 천명

성 별 연 별 반 기 별	합계 Total	15~29세 Years old	30~49세 Years old
	합 계		
2015	163.9	23.3	89.3
2016	165.6	22.9	88.3
2017	160.9	21.3	82.9
2018	160.6	21.0	82.0
2019	159.2	21.0	77.8
2020	**150.8**	**18.3**	**72.5**
1/2	151.7	18.7	72.6
2/2	149.9	17.9	72.4
	남 자		
2015	98.1	11.2	55.1
2016	99.9	11.7	54.4
2017	95.4	10.2	50.3
2018	92.6	9.5	48.9
2019	90.4	9.0	46.8
2020	**85.6**	**8.2**	**43.3**
1/2	85.9	7.9	43.7
2/2	85.3	8.4	42.9
	여 자		
2015	65.9	12.1	34.3
2016	65.7	11.2	33.8
2017	65.5	11.1	32.7
2018	68.0	11.5	33.2
2019	68.8	12.1	31.0
2020	**65.2**	**10.2**	**29.2**
1/2	65.7	10.8	28.9
2/2	64.6	9.5	29.5

자료 : 「경제활동인구조사」,통계청「지역별고용조사」

EMPLOYED PERSONS BY AGE GROUP

Unit : 1,000 persons

50~64세 Years old	65세 이상 Years old	Gender, Year & Half-yearly
45.6	5.8	2015
48.5	6.1	2016
49.5	7.2	2017
50.1	7.6	2018
50.7	9.8	2019
50.2	**9.8**	**2020**
51.1	9.3	1/2
49.3	10.3	2/2
28.3	3.5	2015
29.7	4.1	2016
30.1	4.8	2017
29.4	4.8	2018
29.0	5.7	2019
28.3	**5.9**	**2020**
28.6	5.7	1/2
28.0	6.0	2/2
17.4	2.3	2015
18.8	2.0	2016
19.4	2.4	2017
20.6	2.7	2018
21.8	4.0	2019
21.9	**3.9**	**2020**
22.5	3.5	1/2
21.3	4.3	2/2

Source : National Statistical Office

3. 산업별 취업자

단위 : 천명, %

연 별 반 기 별	합 계 Total		농림, 임업 및 어업 Agriculture, forestry & fishing		광공업 Mining & manufacturing			
		구성비 Com- position		구성비 Com- position		구성비 Com- position	제조업 Manufacturing	구성비 Com- position
2015	163.9	100	0.6	0.4	23.3	14.2	…	…
2016	165.6	100	0.5	0.3	22.0	13.3	…	…
2017	160.9	100	1.1	0.6	25.3	15.7	…	…
2018	160.6	100	1.7	1.1	21.5	13.4	…	…
2019	159.2	100	1.9	1.2	21.2	13.3	…	…
2020	**150.8**	**100**	**2.0**	**1.3**	**20.4**	**13.5**	**…**	**…**
1/2	151.7	100	2.0	1.3	20.1	13.2	…	…
2/2	149.8	100	1.9	1.3	20.7	13.8	…	…

자료 : 통계청「경제활동인구조사」

EMPLOYED PERSONS BY INDUSTRY

Unit : 1,000 persons, %

사회간접자본 및 기타 사업서비스업 Social overhead capital and other services						Year & Half-yearly
	구성비 Com-position	건설업 Construction	도소매, 숙박음식점업 Wholesale and Retail trade, restaurants & hotels	전기,운수, 통신,금융 Electricity, transport, communication finance	사업,개인, 공공서비스 및 기타 Business,personal, public service & other	
140.0	85.4	12.2	40.9	26.0	61.0	2015
143.1	86.4	13.2	41.4	26.6	62.0	2016
134.5	83.6	12.8	37.9	25.5	58.3	2017
137.5	85.6	14.0	36.1	22.8	64.7	2018
136.1	85.5	13.9	35.3	24.0	63.1	2019
128.4	**85.2**	**12.1**	**32.1**	**23.6**	**60.7**	**2020**
129.6	85.4	12.6	33.1	23.4	60.5	1/2
127.2	84.9	11.6	31.0	23.7	60.9	2/2

Source : National Statistical Office

4. 직업별 취업자

단위 : 천명, %

연 별 반 기 별	합 계 Total		관리자, 전문가 및 관련 종사자 Legislators, senior officials and managers. Professionals		사무종사자 Clerks		서비스종사자, 판매종사자 Service workers, Sale workers	
		구성비 Rate		구성비 Rate		구성비 Rate		구성비 Rate
2015	163.9	100	43.1	26.3	33.6	20.5	39.9	24.3
2016	165.6	100	41.1	24.8	33.9	20.4	41.3	24.9
2017	160.9	100	40.9	25.4	34.0	21.1	36.6	22.8
2018	161.0	100	44.5	27.7	31.0	19.3	35.6	22.2
2019	159.2	100	42.1	26.4	32.1	20.2	34.2	21.4
2020	**150.8**	**100**	**39.8**	**26.4**	**33.3**	**22.0**	**31.2**	**20.7**
1/2	151.7	100	40.2	26.5	33.9	22.3	31.2	20.6
2/2	149.9	100	39.3	26.2	32.6	21.7	31.3	20.9

자료 : 통계청「경제활동인구조사」

EMPLOYED PERSONS BY OCCUPATION

Unit : 1,000 persons, %

농림어업 숙련 근로자 agricultural, forestry and fishery workers	구성비 Rate	기능·기계조작·조립 종사자 Craft and related trades workers, Plant and machine operators and assemblers	구성비 Rate	단순노무종사자 Elementary occupations	구성비 Rate	Year & Half-yearly
0.5	0.3	31.0	18.9	16.0	9.7	2015
0.6	0.4	32.8	19.8	16.0	9.6	2016
1.0	0.6	32.6	20.3	15.8	9.8	2017
1.7	1.1	32.4	20.2	15.6	9.7	2018
1.9	1.2	32.2	20.2	16.8	10.5	2019
1.9	**1.3**	**28.2**	**18.7**	**16.4**	**10.9**	**2020**
2.0	1.3	28.8	19.0	15.5	10.2	1/2
1.9	1.3	27.6	18.4	17.2	11.5	2/2

Source : National Statistical Office

V. 사업체

ESTABLISHMENT

2021 제40회
광명기본통계

2021 Gwangmyeong
Statistical annual report

1. 사업체총괄

단위 : 개, 명

연 별 / 대분류별	합 계 Total					조직형태별			
						개인사업체 Individual proproetorship		회사법인 Incorporated company	
	사업체수 Estab.	여성대표자 Female	종사자수 Workers 계 Total	남자 Male	여자 Female	사업체수 Estab.	종사자수 Workers	사업체수 Estab.	종사자수 Workers
2014	18,422	7,120	85,844	45,650	40,194	15,104	39,838	2,223	32,348
2015	18,301	7,027	85,501	45,847	39,654	15,085	40,035	2,160	31,857
2016	18,679	7,283	89,703	48,660	41,043	15,378	41,161	2,238	34,288
2017	19,114	7,436	92,010	48,509	43,501	15,687	42,267	2,359	35,319
2018	18,990	7,474	94,647	50,654	43,993	15,488	41,906	2,410	38,057
2019	18,577	7,212	93,906	50,511	43,395	15,065	40,962	2,394	37,197
2020	**27,517**	**10,215**	**102,769**	**57,624**	**45,145**	**22,299**	**42,840**	**3,821**	**42,075**
A. 농업 임업 및 어업	4	2	7	4	3	-	-	4	7
B. 광 업	-	-	-	-	-	-	-	-	-
C. 제 조 업	2,369	485	15,256	12,037	3,219	1,775	4,776	590	10,449
D. 전기, 가스 증기 및 공기조절 공급업	12	4	110	88	22	7	8	3	40
E. 수도, 하수 및 폐기물 처리, 원료재생업	48	8	525	442	83	21	57	21	337
F. 건 설 업	1,652	329	9,487	7,952	1,535	1,209	2,096	442	7,389
G. 도매 및 소매업	8,278	3,429	19,416	10,890	8,526	6,802	11,293	1,443	7,966
H. 운수 및 창고업	3,171	279	5,947	5,321	626	3,035	3,272	115	2,477
I. 숙박 및 음식점업	3,129	1,803	8,748	3,353	5,395	2,944	7,221	167	1,404
J. 정보통신업	648	187	1,515	1,011	504	474	617	165	719
K. 금융 및 보험업	202	66	2,184	643	1,541	70	93	85	1,580
L. 부동산업 및 임대업	1,376	530	3,635	2,229	1,406	934	1,418	296	1,242
M. 전문, 과학 및 기술 서비스업	901	274	3,125	2,046	1,079	704	1,206	169	1,732
N.사업시설관리 및 사업지원 서비스업	643	193	5,247	3,505	1,742	495	869	138	4,278
O.공공행정,국방 및 사회보장행정	41	5	2,729	1,430	1,299	-	-	-	-
P. 교육 서비스업	1,380	866	7,914	1,980	5,934	1,146	2,694	99	1,005
Q. 보건업 및 사회복지 서비스업	870	403	10,429	1,725	8,704	455	3,629	6	215
R. 예술, 스포츠 및 여가관련 서비스업	612	261	2,470	970	1,500	543	1,042	39	944
S.협회 및 단체, 수리 및 기타개인서비스업	2,181	1,091	4,025	1,998	2,027	1,685	2,549	39	291

자료 : 통계청『사업체조사』, 경기통계

SUMMARY OF ESTABLISHMENTS BY INDUSTRY

Unit : each, person

By type of organization				사업체구분별[1] By type of establishment						Year & section
회사이외법인 Non-business corporation		비법인단체 Unincorporated association		단독사업체 Unit business		본사, 본점 등 Head office and main store		공장, 지사(점),영업소 Factory, branch office and business office		
사업체수 Estab.	종사자수 Workers	사업체수 Estab.	종사자수 Workers	사업체수 Estab.	종사자수 Workers	사업체수 Estab.	종사자수 Workers	사업체수 Estab.	종사자수 Workers	
339	10,103	756	3,555	17,404	65,284	163	3,051	855	17,509	2014
332	9,811	724	3,798	17,396	66,114	142	3,214	763	16,173	2015
358	10,461	705	3,793	17,722	69,118	146	3,285	811	17,300	2016
367	10,455	701	3,969	18,106	69,433	153	5,528	855	17,049	2017
398	10,834	694	3,850	17,920	69,142	183	7,335	887	18,170	2018
429	11,605	689	4,142	17,526	69,013	184	6,021	867	18,872	2019
902	**13,666**	**495**	**4,188**	**26,019**	**77,138**	**261**	**7,438**	**1,237**	**18,193**	**2020**
-	-	-	-	3	4	-	-	1	3	Agricuture, Forestry and Fishing
-	-	-	-	-	-	-	-	-	-	Mining & Quarrying
4	31	-	-	2,292	8,159	42	642	35	6,455	Manufacturing
2	62	-	-	8	9	-	-	4	101	Electricity,Gas,steam and water supply
6	131	-	-	43	394	2	75	3	56	Sewerage, Waste management, material recovery and remediation activities
1	2	-	-	1,599	8,562	29	666	24	259	Construction
31	149	2	8	7,716	15,401	69	1,452	493	2,563	Wholesale and Retail trade
21	198	-	-	3,117	4,357	10	757	44	833	Transportion
18	123	-	-	2,995	7,579	12	76	122	1,093	Accommodation and food service activities
9	179	-	-	632	1,367	3	87	13	61	Information and communications
47	511	-	-	88	162	10	178	104	1,844	Financial and Insurance activities
95	778	51	197	1,192	2,853	19	171	165	611	Real Estate, Renting and Leasing
28	187	-	-	849	2,032	23	832	29	261	Professional,scientific and technical activities
9	99	1	1	591	2,106	15	1,939	37	1,202	Business facilities management and business support services
41	2,729	-	-	40	2,720	-	-	1	9	pubilc administration and denfence; compulsory social security
109	3,961	26	254	1,319	7,221	6	83	55	610	Education
93	3,200	316	3,385	831	8,999	9	364	30	1,066	Human health and social work activities
27	480	3	4	587	1,475	6	84	19	911	Arts,sports and recreation related services
361	846	96	339	2,117	3,738	6	32	58	255	Membership organizations,repair and other personal services

2. 종사자규모별 사업체수 및 종사자수

단위 : 개, 명

연별 동별	합 계 Total					1~4명 Persons		5~9명 Persons		10~19명 Persons	
	사업체수 Estab.		종사자수 Workers			사업체수 Estab.	종사자수 Workers	사업체수 Estab.	종사자수 Workers	사업체수 Estab.	종사자수 Workers
		여성대표자 Female	계 Total	남자 Male	여자 Female						
2014	18,422	7,120	85,844	45,650	40,194	14,831	27,212	2,332	14,858	769	9,946
2015	18,301	7,027	85,501	45,847	39,654	14,645	26,304	2,329	14,887	812	10,584
2016	18,679	7,283	89,703	48,660	41,043	14,804	26,913	2,481	15,756	866	11,290
2017	19,114	7,436	92,010	48,509	43,501	15,125	28,089	2,585	16,641	868	11,281
2018[p]	18,990	7,474	94,647	50,654	43,993	14,883	27,341	2,678	17,401	892	11,617
2019[p]	18,577	7,212	93,906	50,511	43,395	14,510	26,815	2,631	16,724	894	11,714
2020	**27,517**	**10,215**	**102,769**	**57,624**	**45,145**	**23,694**	**34,892**	**2,419**	**15,411**	**855**	**11,175**
광명1동	202	59	265	167	98	200	229	-	-	2	36
광명2동	519	226	1,062	496	566	491	665	20	140	5	59
광명3동	1,597	766	3,845	1,592	2,253	1,473	2,151	71	434	31	417
광명4동	1,300	563	3,234	1,266	1,968	1,152	1,721	98	612	38	488
광명5동	1,317	469	2,706	1,453	1,253	1,242	1,528	49	307	14	187
광명6동	1,448	435	5,137	3,301	1,836	1,247	1,987	142	868	31	394
광명7동	1,276	463	4,027	1,841	2,186	1,146	1,619	84	541	27	359
철산1동	549	192	1,969	1,187	782	470	643	42	269	27	364
철산2동	920	358	2,361	1,033	1,328	833	1,159	58	365	15	203
철산3동	2,938	1,245	14,153	6,564	7,589	2,450	3,609	295	1,884	110	1,411
철산4동	614	265	1,282	612	670	563	780	29	175	20	279
하안1동	1,786	637	6,615	3,578	3,037	1,506	2,126	179	1,152	59	790
하안2동	734	307	2,370	1,228	1,142	644	868	51	341	25	333
하안3동	1,789	809	4,838	2,196	2,642	1,564	2,247	139	882	61	805
하안4동	496	212	1,572	721	851	436	600	38	254	10	121
소하1동	3,263	1,055	24,493	16,479	8,014	2,507	4,036	462	2,962	161	2,079
소하2동	4,659	1,693	14,708	8,007	6,701	4,140	5,979	330	2,105	111	1,425
학온동	2,110	461	8,132	5,903	2,229	1,630	2,945	332	2,120	108	1,425

자료 : 통계청『사업체조사』, 경기통계

NUMBER OF ESTABLISHMENTS & WORKERS BY THE SCALE OF WORKERS

Unit : each, person

20~49명 Persons		50~99명 Persons		100~299명 Persons		300~499명 Persons		500~999명 Persons		1000명이상 Persons		Year & Dong
사업체수 Estab.	종사자수 Workers	사업체수 Estab.	종사자수 Workers	사업체수 Estab.	종사자수 Workers	사업체수 Estab.	종사자수 Workers	사업체수 Estab.	종사자수 Workers	사업체수 Estab.	종사자수 Workers	
330	9,582	107	7,322	44	6,463	3	1,153	5	3,317	1	5,991	2014
348	10,184	120	8,332	39	5,421	4	1,624	3	2,342	1	5,823	2015[P)]
363	10,786	110	7,814	47	7,081	4	1,698	2	1,453	2	6,912	2016[P)]
367	10,882	120	8,375	40	6,308	3	1,222	4	2,962	2	6,250	2017
360	10,624	121	8,344	46	6,780	2	739	5	3,425	3	8,376	2018[P)]
366	10,625	113	7,678	52	7,637	4	1,499	5	3,838	2	7,376	2019[P)]
384	**11,501**	**103**	**7,265**	**51**	**7,669**	**2**	**807**	**5**	**3,684**	**4**	**10,365**	**2020**
-	-	-	-	-	-	-	-	-	-	-	-	Gwangmyeong 1-dong
1	23	2	175	-	-	-	-	-	-	-	-	Gwangmyeong 2-dong
17	537	5	306	-	-	-	-	-	-	-	-	Gwangmyeong 3-dong
12	413	-	-	-	-	-	-	-	-	-	-	Gwangmyeong 4-dong
9	262	1	64	2	358	-	-	-	-	-	-	Gwangmyeong 5-dong
19	583	4	285	4	517	-	-	1	503	-	-	Gwangmyeong 6-dong
12	376	5	306	1	105	-	-	1	721	-	-	Gwangmyeong 7-dong
4	116	4	284	2	293	-	-	-	-	-	-	Cheolsan 1-dong
9	253	5	381	-	-	-	-	-	-	-	-	Cheolsan 2-dong
58	1,849	15	1,036	7	934			1	671	2	2,759	Cheolsan 3-dong
2	48	-	-	-	-	-	-	-	-	-	-	Cheolsan 4-dong
30	873	4	317	8	1,357	-	-	-	-	-	-	Haan 1-dong
11	379	1	60	2	389	-	-	-	-	-	-	Haan 2-dong
19	513	5	287	1	104	-	-	-	-	-	-	Haan 3-dong
7	238	5	359	-	-	-	-	-	-	-	-	Haan 4-dong
86	2,513	28	2,054	16	2,381	-	-	1	862	2	7,606	Soha 1-dong
55	1,575	15	1,113	5	777	2	807	1	927		-	Soha 2-dong
33	950	4	238	3	454	-	-	-	-	-	-	Hakon-dong

3. 산업별, 동별 사업체수 및 종사자수(2-1)

단위 : 개, 명

연 별 동 별	합 계 Total					농업,임업 및 어업 Agriculture forestry and fishing		광업 Mining & quarrying		제조업 Manfacturing		전기,가스,증기 및 공기조절 공급업 Electricity, gas, steam and air conditioning supply	
	사업체수		종사자수 Workers			사업체수	종사자수	사업체수	종사자수	사업체수	종사자수	사업체수	종사자수
	Estab.	여성대표자 Female	계 Total	남자 Male	여자 Female	Estab.	Workers	Estab.	Workers	Estab.	Workers	Estab.	Workers
2014	18,422	7,120	85,844	45,650	40,194	1	2	-	-	1,745	15,324	4	154
2015	18,301	7,027	85,501	45,847	39,654	1	1	-	-	1,796	15,047	4	158
2016	18,679	7,283	89,703	48,660	41,043	1	2	-	-	1,798	15,067	4	135
2017[P]	19,114	7,436	92,010	48,509	43,501	1	2	-	-	1,793	14,550	4	89
2018	18,990	7,474	94,647	50,654	43,993	1	2	-	-	1,756	15,337	3	93
2019	18,577	7,212	93,906	50,511	43,395	-	-	-	-	1,680	14,817	3	89
2020	**27,517**	**10,215**	**102,769**	**57,624**	**45,145**	**4**	**7**	**-**	**-**	**2,369**	**15,256**	**12**	**110**
광명1동	202	59	265	167	98	-	-	-	-	15	19	-	-
광명2동	519	226	1,062	496	566	-	-	-	-	22	58	-	-
광명3동	1,597	766	3,845	1,592	2,253	-	-	-	-	71	137	-	-
광명4동	1,300	563	3,234	1,266	1,968	-	-	-	-	45	109	-	-
광명5동	1,317	469	2,706	1,453	1,253	-	-	-	-	56	106	-	-
광명6동	1,448	435	5,137	3,301	1,836	-	-	-	-	318	1,204	1	1
광명7동	1,276	463	4,027	1,841	2,186	-	-	-	-	93	315	2	14
철산1동	549	192	1,969	1,187	782	-	-	-	-	46	230	-	-
철산2동	920	358	2,361	1,033	1,328	-	-	-	-	61	114	1	1
철산3동	2,938	1,245	14,153	6,564	7,589	-	-	-	-	56	107	2	50
철산4동	614	265	1,282	612	670	-	-	-	-	30	55	-	-
하안1동	1,786	637	6,615	3,578	3,037	-	-	-	-	86	212	-	-
하안2동	734	307	2,370	1,228	1,142	-	-	-	-	18	26	-	-
하안3동	1,789	809	4,838	2,196	2,642	-	-	-	-	141	540	-	-
하안4동	496	212	1,572	721	851	-	-	-	-	12	71	-	-
소하1동	3,263	1,055	24,493	16,479	8,014	-	-	-	-	504	9,004	4	42
소하2동	4,659	1,693	14,708	8,007	6,701	1	3	-	-	247	577	2	2
학온동	2,110	461	8,132	5,903	2,229	3	4	-	-	548	2,372	-	-

자료 : 통계청『사업체조사』, 경기통계

NUMBER OF ESTABLISHMENTS AND WORKERS BY INDUSTRY

Unit : each, person

수도, 하수 및 폐기[1] water supply; sewage, waste management, materials recovery		건설업 Construction		도매 및 소매업 Wholesale and retail trade		운수 및 창고업 Transportation and storage		숙박 및 음식점업 Accommodation and food service activities		Year & Dong
사업체수 Estab.	종사자수 Workers	사업체수 Estab.	종사자수 Workers	사업체수 Estab.	종사자수 Workers	사업체수 Estab.	종사자수 Workers	사업체수 Estab.	종사자수 Workers	
29	294	599	3,885	4,993	16,746	2,056	4,744	2,873	9,461	2014
33	297	617	4,411	4,974	17,034	2,035	4,813	2,846	9,236	2015[P)]
28	348	639	5,305	5,016	17,470	2,096	5,400	2,901	9,508	2016[P)]
29	328	641	4,882	5,040	17,675	2,320	5,689	2,976	10,111	2017[P)]
32	427	620	4,976	4,918	17,751	2,325	5,579	2,949	10,208	2018
26	451	592	5,732	4,706	16,587	2,336	5,410	2,924	10,344	2019
48	**525**	**1,652**	**9,487**	**8,278**	**19,416**	**3,171**	**5,947**	**3,129**	**8,748**	**2020**
1	1	23	23	53	76	41	41	12	21	Gwangmyeong 1-dong
-	-	39	59	126	187	44	58	112	183	Gwangmyeong 2-dong
1	2	58	165	716	1,315	63	140	265	531	Gwangmyeong 3-dong
2	3	55	109	301	534	105	112	278	654	Gwangmyeong 4-dong
1	2	84	224	248	365	522	681	104	198	Gwangmyeong 5-dong
5	44	120	414	403	830	141	869	135	287	Gwangmyeong 6-dong
5	11	127	370	362	700	201	223	99	232	Gwangmyeong 7-dong
3	38	33	120	120	236	92	311	30	129	Cheolsan 1-dong
1	1	80	215	247	382	95	106	126	249	Cheolsan 2-dong
1	1	80	309	725	1,417	432	502	458	1,511	Cheolsan 3-dong
2	29	44	84	161	254	86	101	61	135	Cheolsan 4-dong
2	4	103	613	540	1,206	272	922	218	882	Haan 1-dong
1	30	45	405	181	326	114	115	53	167	Haan 2-dong
2	25	70	376	512	858	226	270	220	534	Haan 3-dong
		24	82	116	187	72	72	41	97	Haan 4-dong
8	104	184	3,200	923	3,064	225	312	317	1,107	Soha 1-dong
7	55	297	1,632	1,526	4,366	380	630	550	1,656	Soha 2-dong
6	175	186	1,087	1,018	3,113	60	482	50	175	Hakon-dong

3. 산업별, 동별 사업체수 및 종사자수(2-2)

단위 : 개, 명

연 별 동 별	정보통신업 Information and communications		금융 및 보험업 Financial and insurance activities		부동산업 Real estate activities and renting and leasing		전문,과학 및 기술 서비스업 Professional, scientific and technical activities		사업시설관리, 사업지원 및 임대 서비스업 Business facilities management and business support services ; rental and leasing activities	
	사업체수 Estab.	종사자수 Workers	사업체수 Estab.	종사자수 Workers	사업체수 Estab.	종사자수 Workers	사업체수 Estab.	종사자수 Workers	사업체수 Estab.	종사자수 Workers
2014	108	763	137	2,090	828	2,812	247	1,807	137	2,973
2015	108	776	138	2,162	842	2,911	271	2,017	138	2,068
2016	107	822	140	2,485	896	2,850	260	2,129	145	2,687
2017[p]	105	810	149	2,453	867	2,715	264	2,263	220	4,455
2018	100	853	144	2,239	911	2,732	276	2,171	234	5,716
2019	96	790	133	2,167	936	2,721	320	2,232	233	5,146
2020	**648**	**1,515**	**202**	**2,184**	**1,376**	**3,635**	**901**	**3,125**	**643**	**5,247**
광명1동	7	7	3	21	5	5	6	6	9	9
광명2동	6	13	2	5	47	64	12	16	14	31
광명3동	10	10	17	195	75	168	16	38	37	91
광명4동	14	18	13	66	78	162	30	57	37	133
광명5동	16	35	4	25	40	66	19	24	18	150
광명6동	15	40	6	50	62	120	12	20	25	117
광명7동	18	18	7	28	52	96	27	82	29	118
철산1동	17	19	4	15	41	105	20	93	20	152
철산2동	24	47	4	99	37	84	45	121	34	67
철산3동	67	97	61	1,077	175	510	111	435	59	1,645
철산4동	11	15	2	17	34	68	23	52	14	68
하안1동	39	52	20	89	69	189	57	102	55	115
하안2동	27	174	4	20	48	152	23	25	21	25
하안3동	25	46	8	65	79	232	31	64	34	99
하안4동	22	31	3	50	20	73	16	27	15	45
소하1동	101	488	17	102	160	711	146	1,034	83	1,647
소하2동	222	393	26	242	281	719	295	909	106	591
학온동	7	12	1	18	73	111	12	20	33	144

자료 : 통계청『사업체조사』, 경기통계

NUMBER OF ESTABLISHMENTS AND WORKERS BY INDUSTRY

Unit : each, person

공공행정,국방 및 사회보장행정 Public administration and defence; compulsory social security		교육서비스업 Education		보건업 및 사회복지 서비스업 Human health and social work activities		예술, 스포츠 및 여가관련 서비스업 Arts, sports and recreation related services		협회 및 단체,수리 및 기타 개인서비스업 Membership organizations, repair and other personal services		Year & Dong
사업체수 Estab.	종사자수 Workers	사업체수 Estab.	종사자수 Workers	사업체수 Estab.	종사자수 Workers	사업체수 Estab.	종사자수 Workers	사업체수 Estab.	종사자수 Workers	
40	1,990	1,149	8,342	883	7,317	496	2,330	2,097	4,810	2014
44	1,883	1,121	8,233	851	7,651	453	2,037	2,029	4,766	2015[P]
45	2,038	1,171	8,358	859	7,924	494	2,391	2,079	4,784	2016[P]
45	1,898	1,208	8,744	904	8,850	530	2,337	2,018	4,159	2017[P]
43	2,066	1,209	8,723	878	9,225	546	2,291	2,046	4,260	2018
44	2,352	1,202	8,986	869	9,654	532	2,413	1,945	4,015	2019
41	**2,729**	**1,380**	**7,914**	**870**	**10,429**	**612**	**2,470**	**2,181**	**4,025**	**2020**
-	-	5	11	1	4	1	1	20	20	Gwangmyeong 1-dong
2	33	12	41	15	233	16	23	50	58	Gwangmyeong 2-dong
1	16	33	184	53	567	36	79	145	207	Gwangmyeong 3-dong
2	60	56	153	80	718	52	95	152	251	Gwangmyeong 4-dong
1	17	45	149	31	473	9	20	119	171	Gwangmyeong 5-dong
5	252	34	368	32	305	31	52	103	164	Gwangmyeong 6-dong
1	15	57	445	36	377	28	795	132	188	Gwangmyeong 7-dong
1	15	50	310	21	98	12	24	39	74	Cheolsan 1-dong
3	73	35	233	24	401	13	15	90	153	Cheolsan 2-dong
9	1,817	235	1,552	150	2,185	106	504	211	434	Cheolsan 3-dong
1	13	43	91	27	185	11	27	64	88	Cheolsan 4-dong
2	39	84	487	50	1,124	30	83	159	496	Haan 1-dong
4	83	76	304	44	346	18	79	57	93	Haan 2-dong
1	23	165	719	71	560	51	162	153	265	Haan 3-dong
1	11	61	553	32	164	13	33	48	76	Haan 4-dong
3	193	175	1,092	105	1,685	81	215	231	535	Soha 1-dong
3	60	198	1,123	95	912	96	216	325	582	Soha 2-dong
1	9	16	99	3	92	8	47	83	170	Hakon-dong

Ⅵ. 농림수산업

AGRICULTURE, FORESTRY AND FISHING

2021 제40회
광명기본통계

2021 Gwangmyeong
Statistical annual report

1. 농가 및 농가인구[2)]

단위 : 가구, 명

연 별	농 가 Farm households		
	계 Total	전 업 Full-time	겸업[1)] Part-time
2015	731	255	476
2016	655	258	397
2017	627	186	441
2018	591	204	387
2019	578	169	409
2020	**842**	**355**	**487**

주 : 1) 2015년 항목변경(겸업⇒1,2종겸업)
2) 표본조사의 경우 추정과정의 반올림으로 인해 총계가 일치하지 않는 경우도 있음

FARM HOUSEHOLDS AND POPULATION

unit : Household, Person

농 가 인 구 Farm populations			Year
계 Total	남 자 Male	여 자 Female	
2,183	1,101	1,082	2015
1,889	924	965	2016
1,925	935	990	2017
1,730	841	889	2018
1,647	809	839	2019
2,264	**1,151**	**1,113**	**2020**

자료 : 도시농업과, 경기통계연보, 『농림어업총조사(5,0년)』,『농림어업조사』 통계청

2. 연령별 농가인구

단위 : 명

연 별	합 계 Total			0 ~ 14세 Years		
	계 Total	남 Male	여 Female	계 Total	남 Male	여 Female
2005	2,409	1,229	-	246	136	-
2010	2,166	1,084	-	179	85	-
2015	**2,183**	**1,101**	**-**	**122**	**64**	**-**

연 별	40 ~ 49세 Years			50 ~ 59세 Years		
	계 Total	남 Male	여 Female	계 Total	남 Male	여 Female
2005	327	154	-	408	198	-
2010	274	135	-	452	224	-
2015	**188**	**86**	**-**	**478**	**223**	**-**

주: 1) 표본조사의 경우 추정과정의 반올림으로 인해 총계가 일치하지 않는 경우도 있음
자료 : 『농림어업총조사(5,0년)』,『농림어업조사』 통계청

FARM POPULATION BY AGE-GROUP

Unit : person

15 ~ 19세 Years			20 ~ 29세 Years			30 ~39세 Years			Year
계 Total	남 Male	여 Female	계 Total	남 Male	여 Female	계 Total	남 Male	여 Female	
141	76	-	379	208	-	227	123	-	2005
110	58	-	290	151	-	212	111	-	2010
78	**39**	**-**	**276**	**157**	**-**	**207**	**108**	**-**	**2015**

60 ~ 64세 Years			65 ~ 69세 Years			70세 이상 Years old & over			Year
계 Total	남 Male	여 Female	계 Total	남 Male	여 Female	계 Total	남 Male	여 Female	
188	102	-	198	91	-	295	141	-	2005
172	89	-	169	89	-	308	142	-	2010
250	**132**	**-**	**193**	**98**	**-**	**391**	**194**	**-**	**2015**

Source:Statistics Korea

3. 경지면적

단위 : ha

연 별	농가수 (A) Households	합 계 (B) Total	논 (C) Rice paddy	밭 (D) Dry paddy
2015	731	457	137	320
2016	655	451	139	312
2017	627	448	131	317
2018	591	443	125	318
2019	578	438	113	325
2020	**842**	**437**	**114**	**324**

주: 1) 표본조사의 경우 추정과정의 반올림으로 인해 총계가 일치하지 않는 경우도 있음
자료 : 도시농업과, 경기통계연보, 「농업면적조사(경지면적통계)」 통계청 농어업통계과

4. 경지규모별 농가

단위 : 가구

연 별	합 계 Total	경지없는 농가수 No cultivated land	0.1ha 미만 Less than 0.1ha	0.1ha 이상~ 0.5ha 미만 0.1 and over less than 0.5	0.5ha 이상~ 1ha 미만 0.5 and over less than 1	1ha 이상~ 1.5ha 미만 1 and over less than 1.5
2005	689	5	48	360	186	45
2010	668	7	22	431	147	36
2015	**731**	**5**	**29**	**493**	**146**	**36**

자료 : 『농림어업총조사(5,0년)』,『농업조사』(기타년도) 통계청

AGRICULTURAL LAND AREA

unit : ha

가 구 당 경 지 면 적 (a) Agricultural land area per household			Year
계(B/A) Total	논(C/A) Rice field	밭(D/A) Dry field	
0.63	0.19	0.44	2015
0.69	0.21	0.48	2016
0.71	0.21	0.51	2017
0.75	0.21	0.54	2018
0.76	0.20	0.56	2019
0.52	**0.14**	**0.38**	**2020**

Source : Statistics Korea

NO. OF FARMHHOUSELDS BY AREA OF CULTIVATED LAND

Unit : households

1.5ha 이상~ 2ha 미만 1.5 and over less than 2	2ha 이상~ 3ha 미만 2 and over less than 3	3ha 이상 ~ 5ha미만 3 and over less than 5	5ha 이상 ~ 10ha미만 5 and over less than 10	10ha 이상 and over	Year
22	8	12	3	-	2005
9	9	3	4	-	2010
10	**5**	**5**	**2**	**-**	**2015**

5. 식량작물 생산량(정곡)

단위 : ha, M/T

연 별	합 계 Total		미 곡 Rice		맥 류 Wheat & Barley	
	면 적 Area	생산량 Production	면 적 Area	생산량 Production	면 적 Area	생산량 Production
2015	97	475	94	413	-	-
2016	91	486	88	422	-	-
2017	84	452	81	391	-	-
2018	73	386	67	324	-	-
2019	67	317	61	255	-	-
2020	**63**	**298**	**57**	**236**	**-**	**-**

자료 : 도시농업과, 「농작물생산조사, 농업면적조사」 통계청 농어업통계과

5-1. 미 곡

단위 : ha, M/T

연 별	합 계 Total		논 벼 paddy rice		
	면 적 Area	생산량 Production	면 적 Area	생산량 Production	kg/10a
2015	94	413	94	413	439
2016	88	422	88	422	475
2017	81	391	81	391	416
2018	67	324	67	324	483
2019	61	255	61	255	418
2020	**57**	**236**	**57**	**236**	**414**

자료 : 도시농업과

PRODUCTION OF FOOD GRAIN (POLISHED)

unit : ha, M/T

잡 곡 Miscellaneous grains		두 류 Pulses		서 류 Potatoes		Year
면 적 Area	생산량 Production	면 적 Area	생산량 Production	면 적 Area	생산량 Production	
-	-	-	-	3	62	2015
-	-	-	-	3	64	2016
-	-	-	-	3	61	2017
-	-	-	-	6	62	2018
-	-	-	-	6	62	2019
-	**-**	**-**	**-**	**6**	**62**	**2020**

Source : Statistics Korea

RICE

unit : ha, M/T

밭 벼 Upland rice			Year
면 적 Area	생산량 Production	kg/10a	
-	-	-	2015
-	-	-	2016
-	-	-	2017
-	-	-	2018
-	-	-	2019
-	**-**	**-**	**2020**

Source : Statistics Korea

5-2. 맥 류

단위 : ha, M/T

연 별	합 계 Total		겉보리 Covered Barley			쌀보리 Naked barley		
	면 적 Area	생산량 Production	면 적 Area	생산량 Production	kg/10a	면 적 Area	생산량 Production	kg/10a
2015	-	-	-	-	-	-	-	-
2016	-	-	-	-	-	-	-	-
2017	-	-	-	-	-	-	-	-
2018	-	-	-	-	-	-	-	-
2019	-	-	-	-	-	-	-	-
2020	**-**	**-**	**-**	**-**	**-**	**-**	**-**	**-**

자료 : 도시농업과

5-3. 잡 곡

단위 : ha, M/T

연 별	합 계 Total		옥수수 Corn		
	면 적 Area	생산량 Production	면 적 Area	생산량 Production	kg/10a
2015	-	-	-	-	-
2016	-	-	-	-	-
2017	-	-	-	-	-
2018	-	-	-	-	-
2019	-	-	-	-	-
2020	**-**	**-**	**-**	**-**	**-**

주 : 1) 조,수수는 기타로 분류
자료 : 도시농업과

WHEAT AND BARLEY

unit : ha,M/T

밀 Wheat			맥주보리 Beer barley			Year
면 적 Area	생산량 Production	kg/10a	면 적 Area	생산량 Production	kg/10a	
-	-	-	-	-	-	2015
-	-	-	-	-	-	2016
-	-	-	-	-	-	2017
-	-	-	-	-	-	2018
-	-	-	-	-	-	2019
-	**-**	**-**	**-**	**-**	**-**	**2020**

Source : Statistics Korea

MISCELLANEOUS GRAINS

unit : ha,M/T

메 밀 Buck wheat			기 타[1] Other Miscellaneous grains			Year
면 적 Area	생산량 Production	kg/10a	면 적 Area	생산량 Production	kg/10a	
-	-	-	-	-	-	2015
-	-	-	-	-	-	2016
-	-	-	-	-	-	2017
-	-	-	-	-	-	2018
-	-	-	-	-	-	2019
-	**-**	**-**	**-**	**-**	**-**	**2020**

Source : Statistics Korea

5-4. 두 류

단위 : ha, M/T

연 별	합 계 Total		콩 Soy beans			팥 Red beans		
	면 적 Area	생산량 Production	면 적 Area	생산량 Production	kg/10a	면 적 Area	생산량 Production	kg/10a
2015	-	-	-	-	-	-	-	-
2016	-	-	-	-	-	-	-	-
2017	-	-	-	-	-	-	-	-
2018	-	-	-	-	-	-	-	-
2019	-	-	-	-	-	-	-	-
2020	**-**	**-**	**-**	**-**	**-**	**-**	**-**	**-**

자료 : 도시농업과

5-5. 서 류

단위 : ha, M/T

연 별	합 계 Total		고구마 Sweet potatoes		
	면 적 Area	생산량 Production	면 적 Area	생산량 Production	kg/10a
2015	3	62	-	-	-
2016	3	64	-	-	-
2017	3	61	-	-	-
2018	3	62	-	-	-
2019	6	62	-	-	-
2020	**6**	**62**	**-**	**-**	**-**

주 : 1) 조,수수는 기타로 분류
자료 : 도시농업과

BEANS

unit : ha,M/T

녹 두 Green beans			기 타 Others Pulses			Year
면 적 Area	생산량 Production	kg/10a	면 적 Area	생산량 Production	kg/10a	
-	-	-	-	-	-	2015
-	-	-	-	-	-	2016
-	-	-	-	-	-	2017
-	-	-	-	-	-	2018
-	-	-	-	-	-	2019
-	**-**	**-**	**-**	**-**	**-**	**2020**

Source : Statistics Korea

POTATOES

unit : ha,M/T

감 자 White potatoes			Year
면 적 Area	생산량 Production	kg/10a	
3	62	2,150	2015
3	64	2,150	2016
3	61	2,020	2017
3	62	2,417	2018
6	62	1,033	2019
6	**62**	**1,033**	**2020**

Source : Statistics Korea

6. 채소류 생산량(2-1)

단위 : ha, M/T

연 별	과 채 류		Fruit-bearing Vegetables								
			수 박 Water Melons			참 외 Melons			딸 기 Strawberry		
	면적 Area	생산량 Production	면적 Area	생산량 Production		면적 Area	생산량 Production		면적 Area	생산량 Production	
					kg/10a			kg/10a			kg/10a
2015	57	4,320	-	-	-	-	-	-	-	-	-
2016	57	4,281	-	-	-	-	-	-	-	-	-
2017	55	4,180	-	-	-	-	-	-	-	-	-
2018	20	635	-	-	-	-	-	-	-	-	-
2019	15	487	-	-	-	-	-	-	-	-	-
2020	**14**	**528**	**-**	**-**	**-**	**-**	**-**	**-**	**-**	**-**	**-**

연 별	엽 채 류		Leafy and stem Vegetables					
			배 추 Chinese cabbage			시금치 spinach		
	면적 Area	생산량 Production	면적 Area	생산량 Production		면적 Area	생산량 Production	
					kg/10a			kg/10a
2015	61	2,295.0	4	225	5,524	5	83	1,659
2016	61	2,299	4	225	5,524	5	83	1,659
2017	60	2,211	4	220	5,500	5	81	1,620
2018	56	2,787	16	1,665	10,405	5	110	2,205
2019	55	2,737	16	1,635	10,219	4	108	2,700
2020	**44**	**2,129**	**11**	**1,124**	**10,218**	**5**	**110**	**2,205**

자료 : 도시농업과

VEGETABLE PRODUCTION

unit : ha, M/T

오 이 Cucumbers			호 박 Pumpkins			토마토 Tomatoes			Year
면적 Area	생산량 Production	kg/10a	면적 Area	생산량 Production	kg/10a	면적 Area	생산량 Production	kg/10a	
-	-	-	9.0	469.0	5,211	48	3,851	7,963	2015
-	-	-	9	459	5,100	48	3,822	7,963	2016
-	-	-	9	460	5,111	46	3,720	8,087	2017
-	-	-	5	158	3,156	14	477	3,409	2018
-	-	-	4	128	3,200	11	359	3,263	2019
-	**-**	**-**	**4**	**128**	**3,200**	**10**	**400**	**4,000**	**2020**

상 추 Lettuce			양 배 추 Cabbage			Year
면적 Area	생산량 Production	kg/10a	면적 Area	생산량 Production	kg/10a	
52	1,987	3,825	-	-	-	2015
52	1,991	3,830	-	-	-	2016
51	1,910	3,745	-	-	-	2017
35	1,012	2,892	-	-	-	2018
35	994	2,840	-	-	-	2019
29	**895**	**3,086**	**-**	**-**	**-**	**2020**

Source : Statistics Korea

6. 채소류 생산량(2-2)

단위 : ha, M/T

연 별	근 채 류		Root Vegetables					
			무 White Radishe			당 근 Carrots		
	면적 Area	생산량 Production	면적 Area	생산량 Production	kg/10a	면적 Area	생산량 Production	kg/10a
2015	2	84	2	84	4,200	-	-	-
2016	2	84	2	84	4,200	-	-	-
2017	2	81	2	81	4,050	-	-	-
2018	4	303	4	303	7,566	-	-	-
2019	4	143	4	143	3,575	-	-	-
2020	**4**	**143**	**4**	**143**	**3,575**	**-**	**-**	**-**

연 별	조 미 채 소					
	양 파 Onions			생 강 Ginger		
	면적 Area	생산량 Production	kg/10a	면적 Area	생산량 Production	kg/10a
2015	-	-	-	-	-	-
2016	-	-	-	-	-	-
2017	-	-	-	-	-	-
2018	-	-	-	-	-	-
2019	-	-	-	-	-	-
2020	**-**	**-**	**-**	**-**	**-**	**-**

자료 : 도시농업과

VEGETABLE PRODUCTION

unit : ha, M/T

조 미 채 소		Spice & Culinary Vegetables						Year
		고 추 Red peppers			파 Green onions			
면적 Area	생산량 Production	면적 Area	생산량 Production	kg/10a	면적 Area	생산량 Production	kg/10a	
7	318	2	144	7,200	5	174	3,480	2015
7	315	2	141	7,050	5	174	3,480	2016
7	315	2	141	7,050	5	174	3,480	2017
10	231	2	46	2,311	8	185	2,312	2018
10	230	2	46	2,300	8	184	2,300	2019
10	**230**	**2**	**46**	**2,300**	**8**	**184**	**2,300**	**2020**

Spice & Culinary Vegetables			Year
마 늘 Garlic			
면적 Area	생산량 Production	kg/10a	
-	-	-	2015
-	-	-	2016
-	-	-	2017
-	-	-	2018
-	-	-	2019
-	**-**	**-**	**2020**

Source : Statistics Korea

7. 특용작물 생산량

단위 : ha, M/T

연 별	참 깨 Sesame			들 깨 Perilla seeds		
	면 적 Area	생산량 Production	kg/10a	면 적 Area	생산량 Production	kg/10a
2015	-	-	-	-	-	-
2016	-	-	-	-	-	-
2017	-	-	-	-	-	-
2018	-	-	-	-	-	-
2019	-	-	-	-	-	-
2020	**-**	**-**	**-**	**-**	**-**	**-**

자료 : 도시농업과

8. 과실류 생산량

단위 : ha, M/T

연 별	합 계 Total		사 과 Apples			배 Pears			복숭아 Peaches		
	면 적 Area	생산량 Production	면 적 Area	생산량 Production	kg/10a	면 적 Area	생산량 Production	kg/10a	면 적 Area	생산량 Production	kg/10a
2015	7.0	129	0.3	4	1,540	2.5	40	1,600	-	-	-
2016	6.1	146	0.3	4.6	1540.0	2.5	40	1,600	-	-	-
2017	4.8	83	-	-	-	2.5	38	1,520	0.3	3.0	1000.0
2018	16.2	230	1.5	4.7	314.0	7.5	135	1,796	2.1	17.3	826.0
2019	15.3	217	1.5	4.4	293.0	7.3	127	1,739	2.0	16.3	815.0
2020	**16.4**	**209**	**2.8**	**8.1**	**289.0**	**6.6**	**115**	**1,742**	**2.7**	**22.0**	**815.0**

자료 : 도시농업과

PRODUCTION OF OIL SEEDS AND CASH CROPS

unit : ha, M/T

땅 콩 Grooundnuts			Year
면 적 Area	생산량 Production	kg/10a	
-	-	-	2015
-	-	-	2016
-	-	-	2017
-	-	-	2018
-	-	-	2019
-	**-**	**-**	**2020**

Source : Statistics Korea

FRUIT PRODUCTION

unit : ha, M/T

포 도 Grapes			감 Persimmons			기 타 Other			Year
면 적 Area	생산량 Production	kg/10a	면 적 Area	생산량 Production	kg/10a	면 적 Area	생산량 Production	kg/10a	
2.9	44	2,953	-	-	-	1.3	41.0	3,240	2015
2.0	59	2,953	-	-	-	1.3	42	3,240	2016
2.0	42	2,100	-	-	-	-	-		2017
2.8	43	1,518	2.3	30	1,304	-	-	-	2018
2.5	41	1,640	2.0	28	1,400	-	-	-	2019
2.5	**39**	**1,560**	**1.8**	**25**	**1,388**	**-**	**-**	**-**	**2020**

Source : Statistics Korea

9. 농업협동조합

단위 : 개,명.백만원

연별	조합수 Number of unions	조합원수 Members	직원수 Staffs
2015	2	2,197	147
2016	-	-	-
2017	2	1,993	146
2018	2	1,884	165
2019	2	1,884	171
2020	**2**	**1,942**	**162**
시군지부	1	-	47
지역농협	1	1,942	115

연별	주요경제사업실적 Major economic business				연중여신실적	
	창고 Warehouse	운송 Transportation	보험[1] Insurance	이용기타 Others	계 Total	금융자금 Credit banking fund
2015	-	12	…	59	1,304,467	1,270,276
2016	-	-	-	-	-	-
2017	-	17	-	75	1,492,045	1,449,880
2018	-	20	-	78	1,574,654	1,543,367
2019	-	20	-	90	1,675,683	1,645,235
2020	**-**	**17**	**-**	**88**	**1,770,188**	**1,741,673**
시군지부	-	-	-	-	808,323	779,830
지역농협	-	17	-	88	961,865	961,843

주 : 1) 공제료(납입액)만 산정(2009~2010), 2011부터 사업구조개편으로 공제확인 불가
자료 : 경기통계연보, 농협중앙회 경기지역본부

AGRICULTURAL COOPERATIVES

unit : number,Person,Million won

주요경제사업실적 Major economic business					Year
계 Total	판매 Sale	구매 Purchasing	생활물자 Commodities	가공 Processing	
16,857	4,287	2,649	9,850	-	2015
-	-	-	-	-	2016
19,279	5,983	2,682	10,522	-	2017
20,910	6,474	2,787	11,551	-	2018
20,329	5,576	2,826	11,817	-	2019
19,622	**5,055**	**3,151**	**11,311**	**-**	**2020**
-	-	-	-	-	시군지부
19,622	5,055	3,151	11,311	-	지역농협

Credit business by the whole year		연말현재수신잔고 Balance in deposit as of year-end			Year
정책자금 policy fund	통합자금 Pooled fund	계 Total	저축성예금 Savings deposit	요구불예금 Demand deposit	
34,191	-	1,338,197	1,208,246	129,951	2015
-	-	-	-	-	2016
42,165	-	1,534,962	1,372,307	162,655	2017
31,287	-	1,661,958	1,449,124	212,834	2018
30,448	-	1,662,028	1,440,042	221,986	2019
28,515	**-**	**1,869,473**	**1,644,552**	**224,921**	**2020**
28,493	-	767,118	612,711	154,407	COUNTY OFFICES
22	-	1,102,355	1,031,841	70,514	LOCAL AGRICULTURAL COOPERATIVES

자료 : 경기통계연보, 농협중앙회 경기지역본부

10. 농업기계 보유

단위 : 대

연별	총계 Total	동력경운기 Power tiller	농용 트렉터 Farm tractor			
				소형 Small	중형 Medium	대형 Big
2015	454	190	98	53	33	12
2016	463	190	98	53	33	12
2017	459	180	98	53	33	12
2018	550	180	109	64	33	12
2019	560	180	109	64	33	12
2020	**641**	**180**	**109**	**64**	**33**	**12**

연별	관리기[2] Controller			콤바인 Combine			
		보행형 Walking	승용형 Riding		3조 이하 -3Rows	4조 4Rows	5조 이상 +5Rows
2015	82	71	11	12	7	2	3
2016	90	79	11	12	7	2	3
2017	64	62	2	10	7	1	2
2018	64	62	2	40	37	1	2
2019	74	72	2	40	37	1	2
2020	**84**	**82**	**2**	**40**	**37**	**1**	**2**

주: 1)광역방제기 항목신설('10), 2)관리기항목 보행형,승용용으로 세분('10)
자료 : 도시농업과, 경기통계연보, 농림축산식품부 『농기계보유현황』

AGRICULTURAL MACHINERY HOLDINGS

unit : Each

스피드/스프레이어 Speed Splayer	동력이앙기 Rice transplanter			Year
		보행형 Walking	승용형 Riding	
-	49	44	5	2015
-	49	44	5	2016
-	49	44	5	2017
-	50	45	5	2018
-	84	69	15	2019
50	**84**	**69**	**15**	**2020**

곡물건조기 Grain Dryer	농산물건조기 Agri. Products Dryer	Year
19	4	2015
19	4	2016
19	4	2017
19	4	2018
19	4	2019
20	**74**	**2020**

Source : Ministry for Food,Agriculture,Forestry and Fisheries

11. 가축사육

단위 : 농장, 가구, 마리

연 별	한육우 Native and beef cattle		젖소 Dairy cattle		돼지 Pigs	
	사육농장	마리수 Heads	사육농장	마리수 Heads	사육농장	마리수 Heads
2015	41	837	1	29	9	864
2016	41	797	1	20	9	1,213
2017	37	732	1	24	7	779
2018	42	878	2	3	2	252
2019	57	805	1	51	-	-
2020	**30**	**845**	**1**	**52**	**1**	**120**

연 별	면양 Sheep		사 슴 Deer		토 끼 Rabbits	
	사육가구 Households	마리수 Heads	사육가구 Households	마리수 Heads	사육가구 Households	마리수 Heads
2015	-	-	6	106	-	-
2016	-	-	7	193	-	-
2017	-	-	4	46	-	-
2018			4	33		
2019	-	-	5	62	-	-
2020	**-**	**-**	**5**	**82**	**-**	**-**

자료: 도시농업과

NUMBER OF LIVESTOCK AND POULTRY AND LIVESTOCK FARM

unit : farm, households, head

닭 Chicken		오 리 Ducks		말 Horses		염소(유산양 포함) Goats		Year
사육가구 Households	마리수 Heads	사육가구 Households	마리수 Heads	사육가구 Households	마리수 Heads	사육가구 Households	마리수 Heads	
35	6,918	9	137	-	-	8	169	2015
48	3,991	2	19	-	-	8	164	2016
36	3,245	1	9	-	-	9	182	2017
48	4,857	2	16			10	263	2018
46	4,050	2	22	-	-	12	371	2019
57	**4,924**	**4**	**33**	**-**	**-**	**17**	**377**	**2020**

개 Dogs		칠면조 Turkeys		거 위 Goose		꿀 벌 Bees		Year
사육가구 Households	마리수 Heads	사육가구 Households	마리수 Heads	사육가구 Households	마리수 Heads	사육가구 Households	마리수 Heads	
8,663	10,751	-	-	-	-	8	1,310	2015
9,880	12,350	5	21	-	-	14	1,281	2016
10,972	13,778	-	-	-	-	14	1,650	2017
11,827	14,897	2	2	3	8	14	2,435	2018
14,301	18,014	2	2	2	6	14	1,723	2019
15,084	**19,394**	**2**	**2**	**3**	**7**	**26**	**1,742**	**2020**

Source : Statistics Korea, Ministry of Agriculture Food and Rual Affairs, Livestock Policy Division

12. 가축전염병 발생

단위 : 농가수

연 별	구제역 Foot and Mouth Disease	돼지열병 Classical Swine Fever	돼지오제스키병 Aujeszky's Disease	돼지생식기 호흡기증후군 PRRS
2015	-	-	-	-
2016	-	-	-	-
2017	-	-	-	-
2018	-	-	-	-
2019	-	-	-	-
2020	**-**	**-**	**-**	**-**

자료 : 도시농업과, 경기통계연보, 동물방역위생과(농림축산식품부 농림축산검역본부 검역본부 역학조사과』)

13. 수의사 현황

단위 : 명

연 별	성 별[2] Gender			직 업 별		
	계 Total	남 Male	여 Female	계 Total	행 정 Administration	연 구 Research
2015	37	30	7	37	-	1
2016	37	28	9	37	1	-
2017	43	32	11	43	2	-
2018	35	23	12	43	3	-
2019	45	29	16	45	3	-
2020	**42**	**31**	**11**	**42**	**2**	**-**

주 : 1) 공수의는 개업수의사 중에서 위촉되므로 합계에 미포함
2) 2013년 성별에 남녀 추가
자료 : 도시농업과, 경기통계연보

NUMBER OF VETERINARIANS

unit : head

브루셀라병 Brucellosis	결핵병 Tuberculosis	고병원성 조류인플루엔자 HPAI	기 타 Others	Year
-	-	-	32	2015
-	-	-	3	2016
-	-	-	1	2017
-	-	-	1	2018
-	-	-	-	2019
-	**-**	**-**	**-**	**2020**

Source : Ministry of Agriculture Food and Rual Affairs

NUMBER OF VETERINARIANS

unit : Person

By occupation					Year
공수의[1] Public veterinarian	개업수의 Practitioner	학 교 School	단 체 Corporation	기 타 Others	
1	28	1	-	7	2015
1	25	-	-	11	2016
1	30	1	-	10	2017
-	40	-	-	-	2018
-	31	-	-	11	2019
-	**29**	**-**	**-**	**11**	**2020**

Source : Animal Quarantine Division

14. 축산물 위생관계업소

단위 : 개소

연 별	합 계 Total	도축업 Livestock slaughter bisiness	집유업 Milk collection business	축산물 가공업 Livestock processing business		
				소 계 Subtotal	식육가공업 Meat processing business	유가공업 Milk processing business
2015	318	-	-	12	12	-
2016	311	-	-	9	9	-
2017	332	-	-	8	7	-
2018	339	-	-	10	9	-
2019	340	-	-	11	10	-
2020	**355**	**-**	**-**	**11**	**10**	**-**

연 별	축산물 판매업 Livestock products sales business				
	소 계 Sub-total	식육판매업 Meat sales business	식육부산물 전문판매업 Meat by-products sales business	우유류 판매업 Milk products sales business	축산물유통 전문판매업[2] Livestock products distribution sales business
2015	252	199	2	30	13
2016	248	198	1	29	13
2017	257	198	1	28	18
2018	256	199	1	27	18
2019	250	186	1	26	21
2020	**252**	**191**	**1**	**26**	**22**

주 : 1) 2014년 축산물가공업과 식육포장처리업은 별개 업종 - 분리
2) 2014년 축산물 유통판매업 - 축산물유통전문판매업으로 용어변경
3) 축산물위생관리법 시행령 일부개정(2010.11.19)으로 축산물판매업에 "식용란수집판매업" 2013년부터 추가
4) 2014년 축산물위생관리법 시행령 일부개정으로 "식육즉석판매가공업" 추가

STOCKTAKING OF LIVESTOCK PRODUCTS HANDLING BUSINESSES

unit : estavlishment

알가공업 Egg processing business	식육포장처리업[1] Meat wrapping business	축산물 보관업 Livestock products storing business	축산물 운반업 Livestock products transportation business	Year
-	16	1	8	2015
-	14	1	7	2016
1	23	1	7	2017
1	25	1	8	2018
1	27	1	8	2019
1	**31**	**1**	**10**	**2020**

축산물수입 판매업[5] Livestock products import sales business	식용란수집 판매업[3] Egg collection & sales business	식육즉석판매 가공업[4] Meat instant sales &processing business	식용란선별 포장업[6]	Year
-	8	29	8	2015
-	7	32	7	2016
-	12	36	12	2017
-	11	39	-	2018
5	11	43	-	2019
-	**12**	**50**	**-**	**2020**

5) 축산물위생관리법 시행령 일부개정(2016.01.22) "축산물수입판매업" 삭제
6) 축산물위생관리법 시행령 일부개정(2018.04.24) "식용란선별포장업" 추가
자료 : 도시농업과, 경기통계연보
Source : Animal Quarantine Division

15. 임산물 생산량

연 별	용재[4](㎥) Timber	죽재[4](kg) Bamboo	농용자재[1] (t) Agricultural material	수실(kg) Nut and fruits	산나물(kg) Wild vegetable	죽순(kg) Bamboo shoot	약용식물[2] (kg) Medicinal l herbs	연료 (M/T) Fuel
2015	-	-	-	74,688	461210	-	166070	-
2016	-	-	-	-	-	-	-	-
2017	-	-	-	-	-	-	-	-
2018	-	-	-	8,991	-	-	-	-
2019	-	-	-	15,780	-	-	109	-
2020	**-**	**-**	**-**	**2,497**	**-**	**-**	**951**	**-**

주 : 1) 농용자재 : 녹비,퇴비원료,사료 2) 약용 : 약초, 산수유, 기타 3) 버섯 : 표고, 목이, 느타리, 기타
4) 2014년부터 용재, 죽재, 토석 → 조사체계 개편으로 행정자료 활용. 시도 생산량까지만 공표
5) 2014년부터 기타 → 조사체계 개편으로 수지, 톱밥, 목초액, 농용자재, 섬유연료 기타가 중복 포함되며 그 외 잔디, 칡뿌리, 자생란, 기타부산물이 있음.

16. 수 렵

단위 : 건

연 별[4]	수렵면허[3] Hunting license				포획승인
		내국인 Native	외국인 Foreigner	외교관·군인 Diplomat, military personnel	
2015	110	110	-	-	-
2016	131	131	-	-	-
2017	135	135	-	-	-
2018	137	137	-	-	-
2019	142	142	-	-	-
2020	**179**	**179**	**-**	**-**	**-**

주 : 1) 포획량(마리) : 농작물, 전선, 항공기 이·착륙에 유해를 주는 대상
2) 수렵수입액 : 수렵장설정지역 수렵시 사용료 (야생동·식물보호법제42조및동법제50조)
3) 수렵면허 건수는 누계치임
4) 2015년 추가 작성

PRODUCTION OF FOREST PRODUCTS

섬유원료(kg) Fiber material	톱밥(㎥) Saw dust	목초액(ℓ) wood vinegar	버섯[3](kg) Mush-room	조경재(본) Material for landscape	수지(kg) Resin	토석[4](㎥) Earth	기타[5] Others	Year
-	-	-	509860	10,380	-	-	-	2015
-	-	-	-	-	-	-	-	2016
-	-	-	-	-	-	-	-	2017
-	-	-	-	-	-	-	-	2018
-	-	-	-	-	-	-	-	2019
-	**-**	**-**	**-**	**-**	**-**	**-**	**-**	**2020**

자료 : 공원녹지과, 경기통계연보, 산림청「임산물생산조사」
Source : Korea Forest Service, Forestry Division

HUNTING

Unit : case

Permit of hunting			포획량(마리)[1] Amount of game taken or hunted	수렵수입액[2](천원) Income from hunting	Year
내국인 Native	외국인 Foreigner	외교관·군인 Diplomat, military personnel			
-	-	-	-	-	2015
-	-	-	-	-	2016
-	-	-	-	-	2017
-	-	-	-	-	2018
-	-	-	-	-	2019
-	**-**	**-**	**-**	**-**	**2020**

자료 : 환경관리과, 경기통계연보
Source : Environment Policy Division

17. 수렵면허장 발급[1)]

단위 : 건

연 별[2)] 시군별	계 Total	1 종 Class 1
2015	110	104
2016	131	122
2017	135	124
2018	137	125
2019	142	141
2020	**179**	**178**

주 : 1) 수렵면허장 발급 수는 누계치임.
2) 2015년 추가 작성
자료 : 환경관리과, 경기통계연보

18. 사방사업 실적[2)]

단위 : ha, 천본, 천원, m

연 별	산지사방(ha) Hillsode Erosion control	계류보전(km) Stream conservation	사방댐(개소) Erosion control dam(sites)
2015	-	-	-
2016	-	-	-
2017	-	-	-
2018	-	-	-
2019	-	0.2	-
2020	**0.4**	**0.1**	**1**

주 : 1) 사방댐은 예방사방사업, 수해복구공사 등을 모두 포함하여 반영.
2) 2016년 명칭변경(사방사업 → 사방사업 실적)
자료 : 공원녹지과, 경기통계연보

HUNTING LICENSE ISSUES

Unit : case

2 종 Class 2	3 종 Class 3	Year & Si, Gun
6	-	2015
9	-	2016
11	-	2017
12	-	2018
1	-	2019
1	**-**	**2020**

Source : Environment Policy Division

EROSION CONTROL PROJECTS

해안방재림조성(ha) Coast disaster prenention foreat	해안침식방지(km) Prevention of coastal erosion	산림유역관리조성(개소) Forest Watershed Management(sites)	Year
-	-	-	2015
-	-	-	2016
-	-	-	2017
-	-	-	2018
-	-	-	2019
-	**-**	**-**	**2020**

Source : Korea Forest Service, Forestry Division

19. 조 림

단위 : ha, 천본

연 별	합 계 Total		경제수조림 Commercial tree pecies		큰나무 조림 Semi-mature tree	
	면 적 Area	본 수 Seedlings	면 적 Area	본 수 Seedlings	면 적 Area	본 수 Seedlings
2015	1.2	0.8	-	-	1.2	0.8
2016	3.0	2.1	-	-	3.0	2.1
2017	1.0	0.4	-	-	1.0	0.4
2018	1.0	0.4	-	-	1.0	0.4
2019	3.5	1.1	-	-	-	-
2020	**2.0**	**1.2**	**-**	**-**	**-**	**-**

자료 : 공원녹지과, 경기통계연보, 산림청『임업통계연보』

20. 불법 산림훼손 피해 현황[1)]

단위 : ha, 천원

연 별	합 계 Total				도 벌 Deforestation				무허가벌채	
	건 Cases	면 적 Area	재 적 volume	피해액 Amount damaged	건 Cases	면 적 Area	재 적 volume	피해액 Amount damaged	건 Cases	면 적 Area
2015	1	0.02	-	8634	-	-	-	-	-	-
2016	-	-	-	-	-	-	-	-	-	-
2017	2	0.3	-	13,689	-	-	-	-	-	-
2018	-	-	-	-	-	-	-	-	-	-
2019	**-**	**-**	**-**	**-**	**-**	**-**	**-**	**-**	**-**	**-**
2020	**-**	**-**	**-**	**-**	**-**	**-**	**-**	**-**	**-**	**-**

주 : 1) 2016년 명칭(산림피해→불법산림훼손 피해현황) 및 단위(건수→건) 변경
자료 : 공원녹지과, 경기통계연보, 산림청『임업통계연보』

REFORESTATION

unit : ha,1000seedlings

지역특화조림 Fallow land reforestation		미세먼지 저감조림 Fine dust-reducing forest		밀원수림 조성 Bee forage forest		기 타 Others		Year
면 적 Area	본 수 Seedlings	면 적 Area	본 수 Seedlings	면 적 Area	본 수 Seedlings	면 적 Area	본 수 Seedlings	
-	-	-	-	-	-	-	-	2015
-	-	-	-	-	-	-	-	2016
-	-	-	-	-	-	-	-	2017
-	-	-	-	-	-	-	-	2018
-	-	3.5	1.1	-	-	-	-	2019
-	**-**	**2.0**	**1.2**	**-**	**-**	**-**	**-**	**2020**

Source : Korea Forest Service, Forestry Division

UNCONTROLLED FOREST DAMAGES BY CAUSE

unit : ha, 1,000won

Unauthorized tree-cutting		불법산지전용 Illegal conversion of forest to other uses				기 타 Others				Year
재 적 volume	피해액 Amount damaged	건 Cases	면 적 Area	재 적 volume	피해액 Amount damaged	건 Cases	면 적 Area	재 적 volume	피해액 Amount damaged	
-	-	-	-	-	-	-	-	-	-	2015
-	-	-	-	-	-	-	-	-	-	2016
-	-	-	-	-	-	-	-	-	-	2017
-	-	-	-	-	-	-	-	-	-	2018
-	**-**	**-**	**-**	**-**	**-**	**-**	**-**	**-**	**-**	**2019**
-	**-**	**-**	**-**	**-**	**-**	**-**	**-**	**-**	**-**	**2020**

Source : Korea Forest Service, Forestry Division

21. 산림병해충 발생 및 방제현황

단위 : ha

연 별	소나무 재선충 Pine wood nematode		일반병해충							
			합 계 Total		솔잎혹파리 Pine gall midge		솔껍질깍지벌레 Black pine bast scale		참나무시들음병 Oak wilt	
	발생본수	방제본수	발생 면적 Occur -rence	방제 면적 Preven -tion	발생 면적 Occur -rence	방제 면적 Preven -tion	발생 면적 Occur -rence	방제 면적 Preven -tion	발생 면적 Occur -rence	방제 면적 Preven -tion
2015	-	-	681	709	-	-	-	-	-	-
2016	-	-	515	650	-	-	-	-	-	-
2017	-	-	444	604	-	-	-	-	-	-
2018	-	-	636	673	-	-	-	-	13	50
2019	-	-	583	765	-	-	-	-	50	95
2020	**-**	**-**	**554**	**554**	**-**	**-**	**-**	**-**	**50**	**50**

자료 : 공원녹지과, 경기통계연보

OUTBREAK AND PREVENTION OF FOREST DISEASES·PESTS

Unit : ha

솔나방 Pine caterpillar		흰불나방 Fall webworm		오리나무잎벌레 Japanese alder leaf beetle		기타해충 Others		Year
발생 면적 Occur -rence	방제 면적 Preven -tion	발생 면적 Occur -rence	방제 면적 Preven -tion	발생 면적 Occur -rence	방제 면적 Preven -tion	발생 면적 Occur -rence	방제 면적 Preven -tion	
-	-	50	50	-	-	631	659	2015
-	-	50	89	-	-	465	561	2016
-	-	25	25	-	-	419	579	2017
-	-	70	70	-	-	553	553	2018
-	-	50	120	-	-	483	551	2019
-	**-**	**50**	**50**	**-**	**-**	**454**	**454**	**2020**

Source : Korea Forest Service, Forestry Division

22. 친환경 농·축산물 출하현황[1)]

단위: 건,가구,ha,톤

구 분[2)]	농산물					
	합 계 Total				유기 농산물	
	건수 No. of Cases	농가수 No. of Households	면적 Total Area	출하량 Amounts	건수 No. of Cases	농가수 No. of Households
2015	3	3	-	18	1	1
2016	2	2	-	13	1	1
2017	3	3	-	8	1	1
2018	4	4	-	21.1	1	1
2019	4	4	-	8	1	1
2020	**1**	**4**	**-**	**3**	**-**	**1**

구 분[2)]	축산물				
	합 계 Total			유기 축산물	
	건수 No. of Cases	농가수 No. of Households	출하량 Amounts	건수 No. of Cases	농가수 No. of Households
2015	-	-	-	-	-
2016	-	-	-	-	-
2017	-	-	-	-	-
2018	-	-	-	-	-
2019	1	1	-	-	-
2020	**1**	**1**	**-**	**-**	**-**

주 : 1) 2013년 통계표명 수정 (인증현황 → 출하현황), 2019년 통계표명 수정(기존 : 친환경농산물 출하현황)
2) 2015.12.31.까지 저농약농산물 인증을 유지(친환경농어업육성 및 유기식품등의 관리.지원에관한법률 개정, 2015. 3. 27.)
자료 : 도시농업과, 경기통계연보

SHIPMENTS OF ECO-FRIENDLY AGRICULTURAL·LIVESTOCK PRODUCTS

unit : case, household, ha, ton

Agricultural products						Year
Organic		무농약 농산물 Pesticide Free				
면적 Total Area	출하량[2] Amounts	건수 No. of Cases	농가수 No. of Households	면적 Total Area	출하량[2] Amounts	
-	2	2	2	-	16	2015
-	2	1	1	-	11	2016
-	2	2	2	-	6	2017
-	1	3	3	-	21	2018
-	1	3	3	-	7	2019
-	**1**	**1**	**3**	**-**	**2**	**2020**

Livestock products				Year
Organic	무항생제 축산물 Antibiotic free			
출하량[2] Amounts	건수 No. of Cases	농가수 No. of Households	출하량[2] Amounts	
-	-	-	-	2015
-	-	-	-	2016
-	-	-	-	2017
-	-	-	-	2018
-	1	1	-	2019
-	**1**	**1**	**-**	**2020**

Source : Eco-friendly Agricultural Division, Animal Quarantine Division

23. 화훼재배현황
FLOWERING PLANTS CULTIVATION

단위 : ha, 천본, 천분, 천주 unit : ha, thousand flowers

구 분	합 계 Total		절화류(천본) Cut flowers		분화류(난류,초화류)(천분)[2] Pot flowers		관상수류(천주) Ornamental plants	
	면적 Area	판매량 Volume of sales	면적 Area	판매량 Volume of sales	면적 Area	판매량 Volume of sales	면적 Area	판매량 Volume of sales
2015	9.0	3,549	7.7	3,345	1.0	113	-	-
2016	7.0	3,611	6.2	3,370	0.3	106	-	-
2017	6.9	2,740	6.1	2,522	0.3	77	-	-
2018	7.0	2,740	6.1	2,522	0.3	77	-	-
2019	7.0	2,740	6.1	2,522	0.1	25	-	-
2020	**7.0**	**2,740**	**6.1**	**2,522**	**0.3**	**77**	**-**	**-**

화목류(천주) Flowering shrubs		종자종묘류(구근류포함)(천구,천본)[3] Herbaceous flowering plants		기타[1] Other flowers		Year
면적 Area	판매량 Volume of sales	면적 Area	판매량 Volume of sales	면적 Area	판매량 Volume of sales	
-	-	-	-	0.2	91	2015
-	-	-	-	0.5	135	2016
-	-	-	-	0.5	141	2017
-	-	1	141	-	-	2018
-	-	-	141	0.2	52	2019
-	**-**	**0.5**	**141**	**-**	**-**	**2020**

주 : 1) 2018년부터 구근류가 기타에서 나와 새로운 항목으로 추가
2) 2018년부터 분화류에 초화류도 합산
자료 : 도시농업과, 경기통계연보

Source : Eco-friendly Agricultural Division

Ⅶ. 광업·제조업 및 에너지

MINING, MANUFACTURING AND ENERGY

2021 제40회
광명기본통계

2021 Gwangmyeong
Statistical annual report

1. 광업 및 제조업 및 에너지[1)]

단위 : 개,명,백만원

연별	합 계[2)] (광업 + 제조업)			
	사업체수 Number of establishments	월평균 종사자수 No. of workers (Monthly average)	연간급여액 (퇴직금 제외) Wages & Salaries	출하액 Value of shipments
2015	183	9,410	795,850	7,009,934
2016	176	9,464	785,192	6,171,906
2017	165	9,187	739,320	6,349,483
2018	153	9,115	683,402	8,048,547
2019	162	9,125	690,999	6,390,283
2020	**158**	**9,157**	**594,607**	**6,618,375**

주 : 1) 종사자 10인 이상인 광업 및 제조업체(2017년부터 한국표준산업분류 10차 개정 적용)
2) 2014년부터 합계에서 생산액 제외

MINING AND MANUFACTURING (10 OR MORE WORKERS)

Unit : each, person, million won

Total (Mining · Manufacturing)					Year
완제품·반제품·재공품 재고액 Value of inventories		주요생산비 Major production costs	부가가치 Census value added	유형고정자산연말잔액 (건설중인 자산제외) Value of tangible assets at end of year	
연 초 At beginning of year	연 말 At end of year				
210,077	179,307	5,489,682	1,489,482	1,818,627	2015
177,986	203,548	4,748,321	1,449,147	2,238,870	2016
207,301	261,139	4,799,060	1,604,261	2,008,229	2017
226,559	296,996	5,566,554	2,552,430	2,109,745	2018
284,022	247,820	8,056,321	-1,702,240	2,052,147	2019
387,373	**353,773**	**6,014,637**	**567,685**	**2,077,518**	**2020**

자료 : 경기통계연보, 통계청『광업제조업조사』
Source : Gyeonggi Province

2. 사업체 규모별(중분류별) 광업 및 제조업[1](5-1)

단위 : 개, 명, 백만원

사업체규모별 중분류별	사업체수 No. of establishments	월평균종사자수 No. of workers (Monthly average)	연간급여액 Wages & Salaries	출하액 Value of shipments
2015	183	9,410	795,850	7,009,934
2016	176	9,464	785,192	6,171,906
2017	165	9,187	739,320	6,349,483
2018	153	9,115	683,402	8,048,547
2019	162	9,125	690,999	6,390,283
2020	**158**	**9,157**	**594,607**	**6,618,375**
10 - 19	103	1,338	46,930	292,117
20 - 49	47	1,322	47,751	426,683
50 - 99	6	356	14,250	106,177
100 - 199	1	X	X	X
200 - 299	-	-	-	-
300 - 499	-	-	-	-
500명 이상	1	X	X	X
제조업	158	9,157	594,607	6,618,375
10 - 19	103	1,338	46,930	292,117
20 - 49	47	1,322	47,751	426,683
50 - 99	6	356	14,250	106,177
100 - 199	1	X	X	X
200 - 299	-	-	-	-
300 - 499	-	-	-	-
500명 이상	**1**	**X**	**X**	**X**
식료품 제조업	12	193	6,054	88,666
10~19	9	122	4,046	54,967
20~49	3	71	2,008	33,699
50~99	-	-	-	-
100~199	-	-	-	-
200~299	-	-	-	-
300~499	-	-	-	-
500명 이상	-	-	-	-

주 : 1) 종사자 10인 이상인 광업 및 제조업체(2017년부터 한국표준산업분류 10차 개정 적용)
사업체가 2개 이하인 경우 사업체 비밀보호를 위해 "X"로 표시

MINING AND MANUFACTURING BY DIVISION OF INDUSTRY (10 OR MORE WORKERS)

Unit: each, person, million won

주요생산비 Major production costs	부가가치 Census value added	유형고정자산 연말잔액 Value of tangible tangible assets at end of year	Employment size & Industry
5,489,682	1,489,482	1,818,627	2015
4,748,321	1,449,147	2,238,870	2016
4,799,060	1,604,261	2,008,229	2017
5,566,554	2,552,430	2,109,745	2018
8,056,321	-1,702,240	2,052,147	2019
6,014,637	**567,685**	**2,077,518**	**2020**
182,763	109,827	70,320	10 - 19
227,322	201,381	120,759	20 - 49
71,712	35,836	35,206	50 - 99
X	X	X	100 - 199
-	-	-	200 - 299
-	-	-	300 - 499
X	X	X	500 +
			Manufacturing
6,014,637	567,685	2,077,518	10 - 19
182,763	109,827	70,320	20 - 49
227,322	201,381	120,759	50 - 99
71,712	35,836	35,206	100 - 199
X	X	X	200 - 299
-	-	-	300 - 499
-	-	-	500 +
X	X	X	
71,078	17,676	6,842	Manufacture of Food products
41,868	13,135	6,242	10~19
29,210	4,541	600	20~49
-	-	-	50~99
-	-	-	100~199
-	-	-	200~299
-	-	-	300~499
-	-	-	500 +

자료 : 경기통계연보, 경기도『경제총조사』,『광업 · 제조업조사』

2. 사업체 규모별(중분류별) 광업 및 제조업[1](5-2)

단위 : 개, 명, 백만원

사 업 체 규 모 별 중 분 류 별	사업체수 No. of establishments	월평균종사자수 No. of workers (Monthly average)	연간급여액 Wages & Salaries	출하액 Value of shipments
섬유제품 제조업; 의복제외	2	X	X	X
10~19	2	X	X	X
20~49	-	-	-	-
50~99	-	-	-	-
100~199	-	-	-	-
200~299	-	-	-	-
300~499	-	-	-	-
500명 이상	-	-	-	-
의복, 의복액세서리 및 모피제품 제조업	9	149	3,476	23,292
10~19	6	72	1,334	8,410
20~49	3	77	2,142	14,882
50~99	-	-	-	-
100~199	-	-	-	-
200~299	-	-	-	-
300~499	-	-	-	-
500명 이상	-	-	-	-
가죽, 가방 및 신발 제조업	2	X	X	X
10~19	1	X	X	X
20~49	1	X	X	X
50~99	-	-	-	-
100~199	-	-	-	-
200~299	-	-	-	-
300~499	-	-	-	-
500명 이상	-	-	-	-
목재 및 나무제품 제조업;가구제외	1	X	X	X
10~19	1	X	X	X
20~49	-	-	-	-
50~99	-	-	-	-
100~199	-	-	-	-
200~299	-	-	-	-
300~499	-	-	-	-
500명 이상	-	-	-	-

주 : 1) 종사자 10인 이상인 광업 및 제조업체(2017년부터 한국표준산업분류 10차 개정 적용)
사업체가 2개 이하인 경우 사업체 비밀보호를 위해 "X"로 표시

MINING AND MANUFACTURING BY DIVISION OF INDUSTRY (10 OR MORE WORKERS)

Unit: each, person, million won

주요생산비 Major production costs	부가가치 Census value added	유형고정자산 연말잔액 Value of tangible tangible assets at end of year	Employment size & Industry
X	X	X	Textiles, except apparel
X	X	X	10~19
-	-	-	20~49
-	-	-	50~99
-	-	-	100~199
-	-	-	200~299
-	-	-	300~499
-	-	-	500 +
15,338	8,561	6,230	Wearing apparel, Clothing Accessories and fur articles
5,178	3,886	2,015	10~19
10,160	4,675	4,215	20~49
-	-	-	50~99
-	-	-	100~199
-	-	-	200~299
-	-	-	300~499
-	-	-	500 +
X	X	X	Tanning and dressing of leather,luggage &footwear
X	X	X	10~19
X	X	X	20~49
-	-	-	50~99
-	-	-	100~199
-	-	-	200~299
-	-	-	300~499
-	-	-	500 +
X	X	X	Wood products of wood &cork;Except Furniture
X	X	X	10~19
-	-	-	20~49
-	-	-	50~99
-	-	-	100~199
-	-	-	200~299
-	-	-	300~499
-	-	-	500 +

자료 : 경기통계연보, 경기도『경제총조사』,『광업 · 제조업조사』

2. 사업체 규모별(중분류별) 광업 및 제조업[1](5-3)

단위 : 개, 명, 백만원

사 업 체 규 모 별 중 분 류 별	사업체수 No. of establishments	월평균종사자수 No. of workers (Monthly average)	연간급여액 Wages & Salaries	출하액 Value of shipments
화학물질 및 화학제품 제조업;의약품 제외	5	68	2,096	12,140
10~19	4	45	1,446	9,303
20~49	1	X	X	X
50~99	-	-	-	-
100~199	-	-	-	-
200~299	-	-	-	-
300~499	-	-	-	-
500명 이상	-	-	-	-
의료용 물질 및 의약품 제조업	3	94	3,950	5,129
10~19	-	-	-	-
20~49	2	X	X	X
50~99	1	X	X	X
100~199	-	-	-	-
200~299	-	-	-	-
300~499	-	-	-	-
500명 이상	-	-	-	-
고무제품 및 플라스틱제품 제조업	10	207	9,076	74,708
10~19	8	108	4,301	27,739
20~49	1	X	X	X
50~99	1	X	X	X
100~199	-	-	-	-
200~299	-	-	-	-
300~499	-	-	-	-
500명	-	-	-	-
비금속 광물제품 제조업	2	X	X	X
10~19	1	X	X	X
20~49	-	-	-	-
50~99	-	-	-	-
100~199	1	X	X	X
200~299	-	-	-	-
300~499	-	-	-	-
500명 이상	-	-	-	-

주 : 1) 종사자 10인 이상인 광업 및 제조업체(2017년부터 한국표준산업분류 10차 개정 적용)
사업체가 2개 이하인 경우 사업체 비밀보호를 위해 "X"로 표시

MINING AND MANUFACTURING BY DIVISION OF INDUSTRY (10 OR MORE WORKERS)

Unit: each, person, million won

주요생산비 Major production costs	부가가치 Census value added	유형고정자산 연말잔액 Value of tangible tangible assets at end of year	Employment size & Industry
7,257	4,958	1,236	Chemicals & Chemical products
5,439	3,842	855	10~19
X	X	X	20~49
-	-	-	50~99
-	-	-	100~199
-	-	-	200~299
-	-	-	300~499
-	-	-	500 +
2,640	2,300	16,146	
-	-	-	
X	X	X	
X	X	X	
-	-	-	
-	-	-	
-	-	-	
-	-	-	
56,761	17,999	14,620	Rubber & plastic products
19,026	8,557	8,306	10~19
X	X	X	20~49
X	X	X	50~99
-	-	-	100~199
-	-	-	200~299
-	-	-	300~499
-	-	-	500 +
X	X	X	Non-metallic mineral products Chemical products
X	X	X	10~19
-	-	-	20~49
-	-	-	50~99
X	X	X	100~199
-	-	-	200~299
-	-	-	300~499
-	-	-	500 +

자료 : 경기통계연보, 경기도『경제총조사』,『광업 · 제조업조사』

2. 사업체 규모별(중분류별) 광업 및 제조업[1](5-4)

단위 : 개, 명, 백만원

사 업 체 규 모 별 중 분 류 별	사업체수 No. of establishments	월평균종사자수 No. of workers (Monthly average)	연간급여액 Wages & Salaries	출하액 Value of shipments
1차 금속 제조업	2	X	X	X
10~19	2	X	X	X
20~49	-	-	-	-
50~99	-	-	-	-
100~199	-	-	-	-
200~299	-	-	-	-
300~499	-	-	-	-
500명 이상	-	-	-	-
금속가공제품 제조업;기계 및 가구 제외	13	221	8,028	37,103
10~19	9	123	3,783	17,329
20~49	4	98	4,245	19,774
50~99	-	-	-	-
100~199	-	-	-	-
200~299	-	-	-	-
300~499	-	-	-	-
500명 이상	-	-	-	-
전자부품, 컴퓨터, 영상, 음향 및 통신장비 제조업	17	368	12,905	70,866
10~19	11	140	6,329	41,044
20~49	4	124	3,278	11,903
50~99	2	X	X	X
100~199	-	-	-	-
200~299	-	-	-	-
300~499	-	-	-	-
500명 이상	-	-	-	-
의료, 정밀, 광학기기 및 시계 제조업	15	338	13,823	208,628
10~19	9	133	5,634	26,424
20~49	5	155	6,983	171,277
50~99	1	X	X	X
100~199	-	-	-	-
200~299	-	-	-	-
300~499	-	-	-	-
500명 이상	-	-	-	-

주 : 1) 종사자 10인 이상인 광업 및 제조업체(2017년부터 한국표준산업분류 10차 개정 적용)
사업체가 2개 이하인 경우 사업체 비밀보호를 위해 "X"로 표시

MINING AND MANUFACTURING BY DIVISION OF INDUSTRY (10 OR MORE WORKERS)

Unit: each, person, million won

주요생산비 Major production costs	부가가치 Census value added	유형고정자산 연말잔액 Value of tangible tangible assets at end of year	Employment size & Industry
X	X	X	Basic metals
X	X	X	10~19
-	-	-	20~49
-	-	-	50~99
-	-	-	100~199
-	-	-	200~299
-	-	-	300~499
-	-	-	500 +
20,661	17,191	26,580	Fabricated metal products
9,004	8,317	2,064	10~19
11,657	8,874	24,516	20~49
-	-	-	50~99
-	-	-	100~199
-	-	-	200~299
-	-	-	300~499
-	-	-	500 +
36,962	35,125	30,807	Television & Communi-cation equipment
26,126	14,826	6,376	10~19
4,646	7,402	15,535	20~49
X	X	X	50~99
-	-	-	100~199
-	-	-	200~299
-	-	-	300~499
-	-	-	500 +
88,657	120,474	35,939	For medical, precision and optical instruments, watches, and clocks
13,389	13,161	12,994	10~19
67,458	104,120	19,946	20~49
X	X	X	50~99
-	-	-	100~199
-	-	-	200~299
-	-	-	300~499
-	-	-	500 +

자료 : 경기통계연보, 경기도『경제총조사』,『광업 · 제조업조사』

2. 사업체 규모별(중분류별) 광업 및 제조업[1](5-5)

단위 : 개, 명, 백만원

사 업 체 규 모 별 중 분 류 별	사업체수 No. of establishments	월평균종사자수 No. of workers (Monthly average)	연간급여액 Wages & Salaries	출하액 Value of shipments
전기장비 제조업	35	616	20,798	152,458
10~19	24	299	9,228	55,375
20~49	11	317	11,570	97,083
50~99	-	-	-	-
100~199	-	-	-	-
200~299	-	-	-	-
300~499	-	-	-	-
500명 이상	-	-	-	-
기타 기계 및 장비 제조업	23	474	18,984	104,921
10~19	14	176	7,008	28,649
20~49	8	222	8,548	41,768
50~99	1	X	X	X
100~199	-	-	-	-
200~299	-	-	-	-
300~499	-	-	-	-
500명 이상	-	-	-	-
자동차 및 트레일러 제조업	3	6,101	487,269	5,725,712
10~19	-	-	-	-
20~49	2	X	X	X
50~99	-	-	-	-
100~199	-	-	-	-
200~299	-	-	-	-
300~499	-	-	-	-
500명 이상	1	X	X	X
기타 제품 제조업	3	60	2,789	10,421
10~19	1	X	X	X
20~49	2	X	X	X
50~99	-	-	-	-
100~199	-	-	-	-
200~299	-	-	-	-
300~499	-	-	-	-
500명 이상	-	-	-	-

주 : 1) 종사자 10인 이상인 광업 및 제조업체(2017년부터 한국표준산업분류 10차 개정 적용)
사업체가 2개 이하인 경우 사업체 비밀보호를 위해 "X"로 표시

MINING AND MANUFACTURING BY DIVISION OF INDUSTRY (10 OR MORE WORKERS)

Unit: each, person, million won

주요생산비 Major production costs	부가가치 Census value added	유형고정자산 연말잔액 Value of tangible tangible assets at end of year	Employment size & Industry
98,846	52,681	32,440	Anufacture of electrical equipment
33,967	21,332	16,171	10~19
64,879	31,349	16,269	20~49
-	-	-	50~99
-	-	-	100~199
-	-	-	200~299
-	-	-	300~499
-	-	-	500 +
59,536	46,994	40,730	Other machinery and equipment
14,631	13,939	12,599	10~19
22,081	21,415	24,298	20~49
X	X	X	50~99
-	-	-	100~199
-	-	-	200~299
-	-	-	300~499
-	-	-	500 +
5,487,657	198,131	1,852,340	Motor vehicles trailers and semitrailers
-	-	-	10~19
X	X	X	20~49
-	-	-	50~99
-	-	-	100~199
-	-	-	200~299
-	-	-	300~499
X	X	X	500 +
5,178	5,260	2,074	Recycling
X	X	X	10~19
X	X	X	20~49
-	-	-	50~99
-	-	-	100~199
-	-	-	200~299
-	-	-	300~499
-	-	-	500 +

자료 : 경기통계연보, 경기도『경제총조사』,『광업 · 제조업조사』

3. 제조업 중분류별 사업체수 및 종사자수[1](3-1)

단위 : 개소, 명

연 별	합 계 Total		식료품 Food products	
	사업체수 Establishments	종사자수 Workers	사업체수 Establishments	종사자수 Workers
2015	183	9,410	6	90
2016	176	9,464	6	91
2017	165	9,187	9	131
2018	153	9,115	9	139
2019	162	9,125	12	183
2020	**158**	**9,157**	**12**	**193**

연 별	섬유제품;의복제외 Textiles, except Apparel		의복,의복 액세서리 및 모피제품 Wearing apparel, clothing accessories and fur articles	
	사업체수 Establishments	종사자수 Workers	사업체수 Establishments	종사자수 Workers
2015	2	X	24	472
2016	2	X	20	382
2017	2	X	14	227
2018	2	X	11	186
2019	2	X	12	193
2020	**2**	**X**	**9**	**149**

주 : 1) 종사자 10인 이상인 광업 및 제조업체(2017년부터 한국표준산업분류 10차 개정 적용)
2) 사업체가 2개 이하인 경우 사업체 비밀보호를 위해 "X"로 표시

NUMBER OF ESTABLISHMENTS AND WORKERS, BY DIVISION OF MANUFACTURING INDUSTRY(10 OR MORE WORKERS) OF MANUFACTURING INDUSTRY

Unit : each, person

음료 Beverages		담배 Tobacco products		Year
사업체수 Establishments	종사자수 Workers	사업체수 Establishments	종사자수 Workers	
-	-	-	-	2015
-	-	-	-	2016
-	-	-	-	2017
-	-	-	-	2018
-	-	-	-	2019
-	**-**	**-**	**-**	**2020**

가죽,가방 및 신발 Leather, luggage and foot wear		목재,나무제품;가구제외 Wood and products of wood and cork;expect furniture		Year
사업체수 Establishments	종사자수 Workers	사업체수 Establishments	종사자수 Workers	
2	X	1	X	2015
1	X	1	X	2016
2	X	1	X	2017
3	48	1	X	2018
2	X	1	X	2019
2	**X**	**1**	**X**	**2020**

자료 : 경기통계연보, 경기도『경제총조사』,『광업 · 제조업조사』
Source : Gyeonggi Province

3. 제조업 중분류별 사업체수 및 종사자수[1](3-2)

단위 : 개소, 명

연 별	펄프,종이 및 종이제품 Pulp, paper and paper products		인쇄 및 기록매체 복제업 printing and reproduction of recorded media	
	사업체수 Establishments	종사자수 Workers	사업체수 Establishments	종사자수 Workers
2015	2	X	1	X
2016	2	X	2	X
2017	1	X	1	X
2018	1	X	2	X
2019	1	X	1	X
2020	**1**	**X**	**-**	**-**

연 별	의료용물질 및 의약품 Pharmaceuticals, medicinal chemicals and botananical products		고무 및 플라스틱 제품 Rubber and plastic products	
	사업체수 Establishments	종사자수 Workers	사업체수 Establishments	종사자수 Workers
2015	1	X	11	203
2016	1	X	11	161
2017	1	X	11	238
2018	-	-	9	184
2019	1	X	9	202
2020	**3**	**94**	**10**	**207**

주 : 1) 종사자 10인 이상인 광업 및 제조업체(2017년부터 한국표준산업분류 10차 개정 적용)
2) 사업체가 2개 이하인 경우 사업체 비밀보호를 위해 "X"로 표시

NUMBER OF ESTABLISHMENTS AND WORKERS, BY DIVISION OF MANUFACTURING INDUSTRY(10 OR MORE WORKERS) OF MANUFACTURING INDUSTRY

Unit : each, person

코크스,연탄 및 석유 정제품 Coke, hard-coal and lignite fuel briquettes and refined petroleum		화합물질 및 화학제품;의약품제외 Chemicals and chemical products except pharmaceuticals, medininals		Year
사업체수 Establishments	종사자수 Workers	사업체수 Establishments	종사자수 Workers	
-	-	3	54	2015
-	-	3	64	2016
-	-	3	62	2017
-	-	3	62	2018
-	-	6	96	2019
-	**-**	**5**	**68**	**2020**

비금속 광물제품 Other Non-metallic mineral products		제1차 금속산업 Basic metals		Year
사업체수 Establishments	종사자수 Workers	사업체수 Establishments	종사자수 Workers	
1	X	11	203	2015
1	X	11	161	2016
1	X	11	238	2017
-	-	9	184	2018
1	X	9	202	2019
3	**94**	**10**	**207**	**2020**

자료 : 경기통계연보, 경기도『경제총조사』,『광업 · 제조업조사』
Source : Gyeonggi Province

3. 제조업 중분류별 사업체수 및 종사자수[1](3-3)

단위 : 개소, 명

연 별	금속가공제품;기계 및 가구제외 Fabricated metal products; except machinery and furniture		전자부품,컴퓨터,영상,음향및통신장비 Electronic Components, Computer, Radio, Television and Communication Equipment and Apparatuses	
	사업체수 Establishments	종사자수 Workers	사업체수 Establishments	종사자수 Workers
2015	14	236	20	446
2016	20	315	16	356
2017	14	237	18	373
2018	12	235	18	402
2019	13	241	19	411
2020	**13**	**221**	**17**	**368**

연 별	자동차 및 트레일러 Motor vehicles, trailers and semitrailers		기타 운송장비 Other transport equipment	
	사업체수 Establishments	종사자수 Workers	사업체수 Establishments	종사자수 Workers
2015	5	5,947	-	-
2016	5	5,994	-	-
2017	6	5,919	-	-
2018	4	6,170	-	-
2019	3	6,094	-	-
2020	**3**	**6,101**	**-**	**-**

주 : 1) 종사자 10인 이상인 광업 및 제조업체(2017년부터 한국표준산업분류 10차 개정 적용)
2) 사업체가 2개 이하인 경우 사업체 비밀보호를 위해 "X"로 표시
자료 : 경기통계연보, 경기도『경제총조사』,『광업 · 제조업조사』

NUMBER OF ESTABLISHMENTS AND WORKERS, BY DIVISION OF MANUFACTURING INDUSTRY(10 OR MORE WORKERS) OF MANUFACTURING INDUSTRY

Unit : each, person

의료,정밀,광학기기 및 시계 Medical, precision and optical instruments, watches and clocks		전기장비 Electrical equipment		기타 기계 및 장비 Other machenery and equipment		Year
사업체수 Establishments	종사자수 Workers	사업체수 Establishments	종사자수 Workers	사업체수 Establishments	종사자수 Workers	
19	397	31	719	33	577	2015
14	372	30	703	31	584	2016
12	276	30	738	29	538	2017
9	196	31	614	30	564	2018
12	252	34	610	28	504	2019
15	**338**	**35**	**616**	**23**	**474**	**2020**

가구 Furniture		기타 제품 Other manufacturing		산업용기계 및 장비수리업 Maintenance and repair services of industrial machinery and equipment		Year
사업체수 Establishments	종사자수 Workers	사업체수 Establishments	종사자수 Workers	사업체수 Establishments	종사자수 Workers	
-	-	5	85	-	-	2015
-	-	4	75	-	-	2016
-	-	5	71	3	71	2017
-	-	2	X	2	X	2018
-	-	2	X	-	-	2019
-	**-**	**3**	**60**	**-**	**-**	**2020**

Source : Gyeonggi Province

4. 석유류 소비량

단위 : ㎘

연 별 월 별	합 계[2)] Total	휘발유 Gasoline	등 유 Kerosene	경 유 Diesel
2015	190,631	56,096	2,322	92,919
2016	199,621	59,172	2,092	101,735
2017	209,990	62,545	2,063	108,427
2018	191,905	64,002	2,420	114,867
2019	193,730	63,492	1,814	118,165
2020	**174,790**	**62,488**	**1,855**	**100,746**
1월	14,216	4,759	436	7,431
2월	14,462	4,825	260	8,247
3월	14,938	4,731	120	8,814
4월	14,543	5,119	114	8,352
5월	16,170	5,581	81	9,770
6월	13,897	5,235	36	8,378
7월	14,394	5,779	26	8,415
8월	13,813	5,591	33	8,156
9월	14,157	5,335	59	8,671
10월	13,158	5,032	86	7,633
11월	16,182	5,795	194	8,926
12월	14,860	4,706	410	7,953

주 : 1) 경질중유, 중유, 제트유 등 포함
자료 : 기후에너지과[한국석유공사 석유정보망(Petronet)]

PETROLEUM CONSUMPTION

Unit : kℓ

중 유 Bunker B	벙커C유 Bunker C	LPG	기 타[1)] Others	Year & month
-	9,364	29,648	282	2015
-	7,891	28,506	225	2016
-	9,731	26,951	273	2017
-	10,502	27,069	114	2018
-	10,001	29,145	258	2019
-	**9,462**	**22,269**	**239**	**2020**
-	1,560	2,514	30	Jan.
-	1,104	1,582	26	Feb.
-	1,254	1,567	19	Mar.
-	939	1,634	19	Apr.
-	714	2,030	24	May
-	229	1,839	19	June
-	162	1,791	12	July
-	23	1,881	10	Aug.
-	71	1,701	21	Sept.
-	395	1,878	12	Oct.
-	1,241	2,052	26	Nov.
-	1,770	1,800	21	Dec.

Source : Climate Energy Division

Ⅷ. 전기·가스·수도

ELECTRICITY, GAS, WATER-SUPPLY

2021 제40회
광명기본통계

2021 Gwangmyeong
Statistical annual report

1. 용도별 전력사용량

단위 : MWh, %

연 별 월 별	합 계 Total	점유율(%) Percentage	가정용 Residential	점유율(%) Percentage
2015	1,173,279	100	389,976	33.24
2016	1,197,844	100	397,382	33.17
2017	1,145,933	100	385,359	33.63
2018	1,166,815	100	393,315	33.70
2019	1,147,236	100	383,173	33.40
2020	**1,088,307**	**100**	**379,638**	**34.88**

연 별 월 별	산 업 용			
	소 계 Sub-total	점유율(%) Percentage	농림수산업 Agriculture, forestry and fishing	점유율(%) Percentage
2015	250,847	21.38	7,802	0.66
2016	241,489	20.16	8,165	0.68
2017	238,716	20.83	8,230	0.72
2018	239,242	20.50	8,302	0.71
2019	239,245	20.85	8,774	0.76
2020	**215,248**	**19.78**	**8,602**	**0.79**

자료 : 한국전력공사 광명지점

ELECTRIC POWER CONSUMPTION BY USE

unit : MWh,%

공공용 Public	점유율(%) Percentage	서비스업 Service	점유율(%) Percentage	Year & Month
57,556	4.91	474,900	40.48	2015
60,599	5.06	498,374	41.61	2016
62,626	5.47	459,231	40.07	2017
64,073	5.49	470,185	40.35	2018
71,549	6.24	453,269	39.51	2019
65,311	**6.00**	**428,110**	**39.34**	**2020**

Industry				Year & Month
광 업 Mining	점유율(%) Percentage	제조업 Manufacturing	점유율(%) Percentage	
307	0.03	242,738	20.69	2015
377	0.03	232,947	19.45	2016
324	0.03	230,161	20.08	2017
359	0.03	230,581	19.76	2018
368	0.03	230,103	20.06	2019
372	**0.03**	**206,274**	**18.95**	**2020**

Source : Korea Electric Power Corporation

2. 제조업종별 전력사용량(2-1)

단위 : MWh

연 별	합 계 Total	식료품제조 Food, beverages	섬유제품 Textiles
2015	242,881	3,412	967
2016	234,051	3,606	873
2017	230,151	2,874	638
2018	230,581	2,981	589
2019	230,103	3,140	610
2020	**206,274**	**3,207**	**594**

연 별	펄프,종이 및 종이제품 Pulp, Paper and paper products	출판,인쇄및기록매체 Publishing, Printing and reproduction of recorded media	코크스,석유정제품 및 핵연료 Coke, refined Petroleum products and nuclear fuel
2015	912	309	26
2016	907	311	43
2017	780	268	61
2018	764	318	43
2019	694	362	-
2020	**554**	**325**	**-**

자료 : 한국전력공사 광명지점

ELECTRIC POWER CONSUMPTION BY DIVISION OF INDUSTRY

unit : MWh

의복 및 모피제품 Sewn wearing apparel and fur articles	가죽·가방 및 신발 Tanning and dressing of leather, luggage & footwear	목재,나무제품 Wood and products of wood and cork	연 별
1,596	596	585	2015
1,423	625	498	2016
1,363	644	413	2017
1,154	672	348	2018
1,115	581	354	2019
969	**549**	**350**	**2020**

화합물 및 화학제품 Chemicals and chemical products	고무 및 프라스틱 Rubber and plastic products	비금속광물제품 Non-metallic minerals	연 별
1,991	6,129	3,156	2015
2,360	5,783	3,416	2016
2,540	5,544	3,678	2017
2,294	5,496	3,589	2018
2,218	5,709	3,571	2019
2,102	**5,148**	**3,504**	**2020**

Source : Korea Electric Power Corporation

2. 제조업종별 전력사용량(2-2)

단위 : MWh

연 별	제1차금속산업 Basic metals	조립금속제품 Fabricated metalproducts	기타 기계 및 장비 other Machinery and equipment
2015	4,926	3,954	10,102
2016	4,802	3,698	10,575
2017	4,795	3,573	11,078
2018	4,924	3,780	11,180
2019	4,656	3,376	10,223
2020	**4,169**	**3,799**	**9,817**

연 별	의료, 정밀,광학기계 및 시계 Medical, Precision and optical instruments watches and clocks	자동차 및 트레일러 Moter vehicles,trailers and semitrailers	기타 운송장비 Other transport equipment
2015	829	191,673	30
2016	1,015	180,631	20
2017	1,282	177,040	-
2018	1,149	178,104	-
2019	3,490	177,155	2
2020	**3,646**	**155,289**	**14**

자료 : 한국전력공사 광명지점

ELECTRIC POWER CONSUMPTION BY DIVISION OF INDUSTRY

unit : MWh

컴퓨터 및 사무용기기 Computer and office machinery	기타 전기기계 및 전기 변환장치 Electrical machinery and apparatuses n.e.c	전자부품, 영상, 음향 및통신장비 Electronic components, radio,television and communication equipment and apparatuses	연 별
-	-	9,514	2015
163	944	10,186	2016
99	754	7,512	2017
36	659	5,293	2018
31	697	5,331	2019
32	**701**	**5,993**	**2020**

가구 및 기타 Furniture and n.e.c manufacturing	재생재료 가공처리 Recycling	연 별
2,174	-	2015
2,172	-	2016
4,287	928	2017
6,188	1,020	2018
5,854	934	2019
4,840	**672**	**2020**

Source : Korea Electric Power Corporation

3. 가스 공급량

단위 : 개소

연 별 월 별	도 시 가 스 Liquefied natural gas(LNG)	
	판매소수 No. of selling stores	판매량(1000㎥) Amount sold
2015	1	151,440
2016	1	144,469
2017	1	155,334
2018	1	143,167
2019	1	132,421
2020	**1**	**118,096**
1월	1	18,976
2월	1	15,946
3월	1	13,778
4월	1	9,949
5월	1	6,407
6월	1	4,564
7월	1	4,493
8월	1	4,523
9월	1	4,512
10월	1	6,780
11월	1	11,003
12월	1	17,164

자료 : 기후에너지과(한국석유공사 국내석유정보시스템(PEDSIS))

GAS SUPPLY

unit : place

프 로 판 Propane gas(LPG)		부 탄 Butane gas		Year & Month
판매소수 No. of selling stores	판매량(t) Amount sold	판매소수 No. of selling stores	판매량(t) Amount sold	
2	619	4	16,436	2015
2	703	4	15,680	2016
2	794	4	14,677	2017
2	780	4	14,762	2018
2	821	4	15,916	2019
2	**815**	**4**	**11,945**	**2020**
2	105	4	1,334	Jan.
2	79	4	824	Feb.
2	78	4	817	Mar.
2	48	4	890	Apr.
2	55	4	1,111	May
2	47	4	1,009	June
2	3	4	1,032	July
2	64	4	1,014	Aug.
2	62	4	913	Sept.
2	73	4	1,003	Oct.
2	91	4	1,082	Nov.
2	110	4	916	Dec.

Source : Climate Energy Division

4. 도시가스 용도별 공급량
LIQUEFIED NATURAL GAS CONSUMPTION BY USE

단위 : 개소 unit : Number

연 별	합 계 Total	가정용 Home use		영업용 Business use	업무용 Office use	Year
		취사	난방 Heating			
2015	121,170	35,160	82,746	2,289	961	2015
2016	120,918	34,759	82,860	2,332	953	2016
2017	119,051	34,717	80,997	2,374	947	2017
2018	117,974	35,412	79,191	2,432	923	2018
2019	113,277	34,670	75,267	2,461	864	2019
2020	**104,785**	**34,670**	**66,905**	**2,394**	**801**	**2020**

연 별	산업용 Industry use	열병합 발전용 congeneration	집단에너지 community energy	수송용 Transport	기타 Other	Year
2015	5	5	2	2	-	2015
2016	5	5	2	2	-	2016
2017	5	7	2	2	-	2017
2018	5	7	2	2	-	2018
2019	5	6	2	2	-	2019
2020	**5**	**6**	**2**	**2**	**-**	**2020**

자료 : 기후에너지과 Source : Climate Energy Division

5. 도시가스 보급률
CITY GAS SUPPLY RATE

단위 : %, 가구 Unit : %, household

연 별	보 급 율 (A/B)×100 Supply rate	도시가스 수요가구 수 (A) No. fo supplying households	공급권역 총가구수 (B) No. of total households	Year
2015	92.00	117,906	128,208	2015
2016	92.28	117,619	127,461	2016
2017	90.99	115,714	127,168	2017
2018	89.45	114,603	128,126	2018
2019	87.25	109,937	126,001	2019
2020	**84.25**	**101,575**	**120,560**	**2020**

주 : 1) 도시가스보급률 = (A) / (B) * 100
자료 : 기후에너지과

Source : Climate Energy Division

6. 상수도 보급현황

단위 : 명

연 별	총인구 (A) Population	급수인구 (B) Water-supply population	보급률(%) (B/A) x 100 Water-supply rate	시설용량[1](㎥/일) Water-supply capacity
2015	350,717	350,717	100	220,000
2016	345,403	345,333	100	220,000
2017	338,633	338,575	100	220,000
2018	333,114	332,799	100	220,440
2019	322,494	322,261	100	220,440
2020	**303,068**	**302,871**	**99.9**	**220,440**

주 : 1) 광역정수장 + 지방정수장 용량
자료 : 수도과, 경기통계연보, 환경부『상수도통계』

PUBLIC WATER SERVICES

Unit : person

급수량(㎥/일) Amount of water supplied	1일1인당급수량(ℓ) Water supply amount per person a day	급수전수(개) number of faucets	Year
96,624	276	38,102	2015
94,518	274	38,621	2016
93,091	275	37,664	2017
93,624	281	36,922	2018
91,865	285	34,185	2019
92,886	**307**	**28,501**	**2020**

Source : Water Supply & Drainage Division

7. 상수도관(2-1)

단위 : m

연 별	합 계 Total	도 수 관 Aqueduct Pipe					
		계 Sub-total	에나멜코팅 도복장강관 Enamel-coated steel pipe	엑상에폭시 도복장강관 Liquid epoxy-coated steel pipe	주철관 Cast iron	덕타일주철관 Ductile iron pipe	기 타 Others
2015	393,657	-	-	-	-	-	-
2016	395,793	-	-	-	-	-	-
2017	398,209	-	-	-	-	-	-
2018	412,763	-	-	-	-	-	-
2019	423,446	-	-	-	-	-	-
2020	**411,986**	**-**	**-**	**-**	**-**	**-**	**-**

연 별	배 수 관		
	계 Sub-total	에나멜코팅 도복장강관 Enamel-coated steel pipe	엑상에폭시 도복장강관 Liquid epoxy-coated steel pipe
2015	224,170	35,369	-
2016	224,210	35,400	-
2017	224,210	35,400	-
2018	243,780	27,620	-
2019	247,192	27,620	-
2020	**242,542**	**26,570**	**-**

주 : 1) 서식수정(2020)년
자료 : 수도과, 경기통계연보, 환경부『상수도통계』

WATER SUPPLY PIPES

송 수 관 Transmission pipe						Year
계 Sub-total	에나멜코팅 도복장강관 Enamel-coated steel pipe	엑상에폭시 도복장강관 Liquid epoxy-coated steel pipe	주철관 Cast iron	덕타일주철관 Ductile iron pipe	기 타 Other	
8,577	3,588	-	4,989	-	-	2015
8,577	2,883	-	5,694	-	-	2016
8,577	2,883	-	5,694	-	-	2017
8,088	3,092	-	299	5,417	-	2018
8,808	3,092	-	299	5,417	-	2019
9,008	**3,092**	**-**	**299**	**5,617**	**-**	**2020**

Conduit pipe			Year
주철관 Cast iron	덕타일주철관 Ductile iron pipe	기 타 Others	
170,991	-	17,810	2015
171,000	-	17,810	2016
171,000	-	17,810	2017
129,120	70,564	16,476	2018
129,120	73,976	16,476	2019
119,040	**80,776**	**16,156**	**2020**

Source : Water Supply & Drainage Division

7. 상수도관(2-2)

단위 : m

연 별	급 수 관					
	계 Sub-total	에나멜코팅 도복장강관 Enamel-coated steel pipe	엑상에폭시 도복장강관 Liquid epoxy-coated steel pipe	주철관 Cast iron	덕타일주철관 Ductile iron pipe	PVC관
2015	160,910	-	-	5,692	-	-
2016	163,006	-	-	5,780	-	-
2017	165,422	-	-	6,372	-	-
2018	165,592	2,158	-	5,762	3,763	-
2019	167,446	2,158	-	5,762	3,910	-
2020	**160,436**	**2,158**	**-**	**5,702**	**3,910**	**-**

주: 1) 2020년 항목분류 변경(내충격수도관 → 수도용 경질폴리염화비닐관)
자료 : 수도과, 경기통계연보, 환경부『상수도통계』

8. 급수 사용량

단위 : 1,000㎥

연 별	합 계 Total	가정용 Domestic	영업용 Business	욕탁용 1종 Bathhouse class1
2015	32,087	24,616	7,141	330
2016	31,970	24,594	7,052	324
2017	31,761	24,326	7,125	310
2018	31,558	23,823	7,417	318
2019	31,491	23,609	7,576	307
2020	**30,522**	**23,677**	**6,626**	**219**

자료 : 수도과, 경기통계연보, 환경부『상수도통계』

PUBLIC WATER PIPE

Water supply pipe						Year
수도용 경질 폴리염화비닐관1) Unplasticized poly(vinly chloride) pipe	PE관	아연도강관 Gavanized Steel	스텐레스관 Stainless steel	동 관 Copper pipe	기 타 Others	
-	-	14,543	140,675	-	-	2015
-	-	14,151	143,075	-	-	2016
-	-	14,151	144,899	-	-	2017
-	328	15,005	138,576	-	-	2018
-	328	15,005	140,283	-	-	2019
-	**328**	**14,855**	**133,483**	**-**	**-**	**2020**

Source : Water Supply & Drainage Division

WATER CONSUMPTION BY USE

욕탕용 2종 Bathhouse class2	전용공업용 Industrial	업무용 Public	기 타 Others	Year
-	-	-	-	2015
-	-	-	-	2016
-	-	-	-	2017
-	-	-	-	2018
-	-	-	-	2019
-	**-**	**-**	**-**	**2020**

Source : Water Supply & Drainage Division

9. 급수사용료 부과

단위 : 백만원

연 별	합 계 Total	가정용 Domestic	영업용 Business	욕탕용 1종 Bathhouse class1
2015	18,135	8,114	9,728	293
2016	17,919	8,082	9,546	291
2017	17,913	7,937	9,702	274
2018	18,321	7,890	10,148	283
2019	19,836	8,524	11,013	300
2020	**18,985**	**9,322**	**9,442**	**221**

자료 : 수도과, 경기통계연보, 환경부『상수도통계』

10. 하수도 보급률[1)]

단위: 명, %

연 별	총인구[2)](명) (A) Total Population	미처리인구(B) Non-serviced population	처리대상인구 (C=A-B) Object population for treatment
2015	350,717	5,357	345,360
2016	345,403	4,544	340,859
2017	338,633	3,956	334,677
2018	333,114	3,733	329,381
2019	**322,494**	**1,136**	**321,358**
2020	**303,068**	**2,537**	**300,531**

주 : 1) 2014년 전체서식 변경 2) 총인구(주민등록+외국인)
자료 : 하수과, 경기통계연보, 환경부『하수도통계』

WATER USAGE CHARGES

욕탕용 2종 Bathhouse class2	전용공업용 Industrial	업무용 Public	기 타 Others	Year
-	-	-	-	2015
-	-	-	-	2016
-	-	-	-	2017
-	-	-	-	2018
-	-	-	-	2019
-	**-**	**-**	**-**	**2020**

Source : Water Supply & Drainage Division

SEWAGE SYSTEM

Unit : Person, %

공공하수처리시설 처리인구(명) Population of benfiting from sewage				하수도 보급률(%) Distribution rate of sewage	Year & Si, Gun
d=d1+d2+d3	물리적(1차) Mechanic(d1)	생물학적(2차) Biological(d2)	고도(3차) Advanced(d3)		
345,360	0	345,360	-	98	2015
340,859	-	340,859	-	98.7	2016
334,677	-	334,677	-	98.8	2017
329,381	-	329,381	-	99.3	2018
321,358	**-**	**-**	**321,358**	**99.6**	**2019**
300,531	**-**	**-**	**300,531**	**99.2**	**2020**

Source : Water Supply & Drainage Division

11. 하수사용료 부과[2)]

단위 : 백만원

연 별	업종별 하수사용료[1)] Charges for Use of Sewage Facilities						하수도처리비용분석
	합 계 Total	가정용 Domestic	일반용[3)] General	욕탕용[4)] Bathhouse	산업용 Industrial	기 타 Others	연간부과량(천톤) (A) Total Volume for the Usage of Sewage (1000 tons)
2015	8,955	4,191	4,582	182	-	-	32,281
2016	10,333	4,865	5,257	211	-	-	32,131
2017[p)]	11,356	5,226	5,911	219	-	-	31,779
2018	13,262	5,854	7,168	240	-	-	32,844
2019	16,042	7,130	8,642	269	-	-	32,454
2020	**15,855**	**7,929**	**7,720**	**205**	**-**	**-**	**31,430**

주 : 1) 2009년부터 하수도통계에서 생산안함. 2) 부과기준 변경으로 2007년도부터 재작성
3) 일반용(~2018년) : 업무용+영업용+일반용 / 2019년~ : 업무용 4) 욕탕용 : 1종+2종+대중탕용

SEWERAGE SERVICE CHARGES

unit : Million won

Cost of Sewage Disposal					Year
부과액(백만원) (B) Amounts for Usage(Million won)	평균단가(원/톤) C=(B/A*1000) Average of Amounts(won/ton)	처리비용(백만원) (D) Expense of Sewage Treatment (Million won)	처리원가(원/톤) E=(D/A*1000) Cost of Sewage Treatment (won/ton)	현실화율(%) F=(C/E*100) Actual rate of benefit & cost	
8,955	277	17,216	533	52	2015
10,333	322	17,668	550	58	2016
11,356	357	17,532	552	65	2017
13,262	404	19,343	589	69	2018
16,041	494	19,047	587	84	2019
15,855	**504**	**22,498**	**716**	**70**	**2020**

자료 : 하수과, 경기통계연보, 환경부『하수도통계』
Source : Water Supply & Drainage Division

12. 하수관거

단위 : ㎞, ㎢, %, 개소

연 별	합계 Total			합류식 관거(m)		
	계획연장(㎞) Planned length	시설연장(㎞) Constructed length	보급률(%) Distribution rate	계획면적(㎢) Planned area	계획연장(㎞) Planned length	시설연장(㎞) Constructed length
2015	392.6	362.9	92.4	-	187.7	187.7
2016	392.8	363.1	92.5	2.9	187.7	187.7
2017[P)]	394.2	363.7	92.3	2.9	189.0	187.7
2018	440.8	410.3	93.1	11.9	189.0	187.7
2019	440.8	410.3	93.1	11.9	189.0	187.7
2020	**440.8**	**410.3**	**93.1**	**11.9**	**189.0**	**187.7**

연 별	분 류 식 관 거(m)					
	오수관거 Sewage Pipe Line		우수관거			
	암거(㎞) Culvert		계획연장(㎞) Planned length	시설연장(㎞) Constructed length	암거(㎞) Culvert	
	사각형 Quadrangle	원형 Circle			사각형 Quadrangle	원형 Circle
2015	3.7	85.3	99.0	86.3	10.3	74.5
2016	3.7	85.3	99.1	86.4	10.3	74.6
2017[P)]	3.7	85.9	99.1	86.4	10.3	74.6
2018	3.7	100.4	131.1	118.4	20.0	97.0
2019	3.7	100.4	131.1	118.4	20.0	97.0
2020	**3.7**	**100.4**	**131.1**	**118.4**	**20.0**	**97.0**

자료 : 하수과, 경기통계연보, 환경부『하수도통계』

SEWAGE PIPES

Unit : ㎞, ㎢, %, each

Unclassifed pipe				분 류 식 관 거(m) Classifed pipe			Year
암거(㎞) Culvert		개거(㎞) Open ditch	측구(㎞) Gutter	계획면적(㎢) Planned area	오수관거 Sewage Pipe Line		
사각형(㎞) Quadrangle	원형(㎞) Circle				계획연장(㎞) Planned length	시설연장(㎞) Constructed length	
32.2	155.5	-	-	-	105.9	88.9	2015
32.2	155.5	-	-	9.7	105.9	89.0	2016
32.2	155.5	-	-	9.7	106.0	89.6	2017[P)]
32.2	155.5	-	-	13.7	120.6	104.1	2018
32.2	155.5	-	-	13.7	120.6	104.1	2019
32.2	**155.5**	**-**	**-**	**13.7**	**120.6**	**104.1**	**2020**

Classifed pipe		맨 홀 (개소) Manhole	우·오수받이(개소) Storm & House inlet	토실·토구 (개소) Sewer outlet	Year
Rainwater Pipe Line					
개거(㎞) Open ditch	측구(㎞) Gutter				
1.2	0.3	7,804	15,063	67	2015
1.2	0.3	7,816	15,217	67	2016
1.2	0.3	7,933	15,246	66	2017[P)]
1.2	0.3	15,977	22,486	66	2018
1.2	0.3	15,977	22,486	66	2019
1.2	**0.3**	**15,977**	**22,486**	**66**	**2020**

Ⅸ. 유통·금융·보험 및 기타서비스

TRADE, BANKING, INSURANCE AND OTHER SERVICES

2021 제40회
광명기본통계

2021 Gwangmyeong
Statistical annual report

1. 유통업체 현황[3](2-1)

단위 : 개소, ㎡

연 별	합 계[1] Total			대형마트 Discounter Store		
	개소 Number	면적 Floor space		개소 Number	면적 Floor space	
		판매면적 Sales Area	건물연면적 Establishment		판매면적 Sales Area	건물연면적 Establishment
2015	13	163,668	494,888	2	28,584	99,462
2016	13	132,671	494,888	2	28,584	99,462
2017	13	133,966	494,889	2	23,476	99,462
2018	13	133,966	494,889	2	23,476	99,462
2019	13	163,669	688,942	2	28,584	99,680
2020	**13**	**150,922**	**494,889**	**2**	**23,476**	**99,462**

주 : 1) 2014년 합계에서 대지면적 삭제
2) '12 관련법개정으로 "등록시장,인정시장"->"전통시장"
3) 2016년 "복합쇼핑몰"추가, 변경(매장면적→판매면적), 미개점 상태의 대규모 점포 현황은 통계에서 제외
4) 시장부분 소계 추가, 점포수 추가, 대지면적 삭제
5) 기타대규모점포는 농수산물센터, 도매시장임
자료: 기업지원과, 경기통계연보

TRADING BUSINESSES

Unit : places, ㎡

전문점 Specialty Store			백화점 Department Store			Year
개소 Number	면적 Floor space		개소 Number	면적 Floor space		
	판매면적 Sales Area	건물연면적 Establishment		판매면적 Sales Area	건물연면적 Establishment	
1	27,668	131,550	-	-	-	2015
1	25,328	131,550	-	-	-	2016
1	25,328	131,550	-	-	-	2017
1	25,328	131,550	-	-	-	2018
1	27,668	132,018	-	-	-	2019
1	**25,328**	**131,550**	**-**	**-**	**-**	**2020**

Source : Small Business Division

1. 유통업체 현황[3](2-2)

단위 : 개소, ㎡

연 별	쇼핑센터 Shopping Center		
	개소 Number	면적 Floor space	
		판매면적 Sales Area	건물연면적 Establishment
2015	3	57,636	178,256
2016	3	35,742	178,256
2017	3	45,145	178,257
2018	3	45,145	178,257
2019	3	57,637	179,042
2020	**3**	**45,145**	**178,257**

연 별	시 장[4]					
	소계 Total			전통시장[2] Traditional market		
	개소 Number	점포수 Number of store	매장면적 Store	개소 Number	점포수 Number of store	판매면적 Sales Area
2015	2	595	15,573	2	595	15,573
2016	2	596	15,573	2	596	15,573
2017	2	596	15,573	2	596	15,573
2018	2	591	15,573	2	591	15,573
2019	2	587	15,573	2	587	15,573
2020	2	592	30,541	2	592	30,541

주 : 1) 2014년 합계에서 대지면적 삭제
2) '12 관련법개정으로 "등록시장,인정시장"->"전통시장"
3) 2016년 "복합쇼핑몰"추가, 변경(매장면적→판매면적), 미개점 상태의 대규모 점포 현황은 통계에서 제외
4) 시장부분 소계 추가, 점포수 추가, 대지면적 삭제
5) 기타대규모점포는 농수산물센터, 도매시장임
자료: 기업지원과, 경기통계연보

DISTRIBUTION STORES

Unit : places, ㎡

복합쇼핑몰 Comples Shopping mall			Year
개소 Number	면적 Floor space		
	판매면적 Sales Area	건물연면적 Establishment	
-	-	-	2015
-	-	-	2016
-	-	-	2017
-	-	-	2018
-	-	-	2019
-	**-**	**-**	**2020**

Market			기타대규모점포[5] Other Large-scale Store			Year
상 점 가 Shopping street			개소 Number	면적 Floor space		
개소 Number	점포수 Number of store	매장면적 Store		판매면적 Sales Area	건물연면적 Establishment	
-	-	-	5	34,207	85,620	2015
-	-	-	5	27,444	85,620	2016
-	-	-	5	24,444	85,620	2017
-	-	-	5	24,444	85,620	2018
-	-	-	5	34,207	278,202	2019
-	-	-	5	26,432	85,620	**2020**

Source : Small Business Division

2. 금융기관

단위 : 개소

연 별	계 Total	한국은행 Bank of Korea	시 중 은 행		
			계 Total	우 리 Woori Bank	SC제일 Korea SC first Bank
2015	30	-	22	5	3
2016	29	-	21	5	3
2017	27	-	19	5	3
2018	32	-	23	5	3
2019	28	-	19	5	3
2020	**28**	**-**	**19**	**6**	**2**

연 별	특수은행 Chartered banks					
	계 Total	IBK 기업 Industrial bank of korea	한국 수출입 Korea exim bank	농 협 은 행[1] N.A.C.F	수 협 은 행[1] N.F.F.C	KDB산업은행 korea development ban
2015	8	4	-	4	-	
2016	8	4	-	4	-	
2017	8	4	-	4	-	
2018	9	4	-	4	1	
2019	9	4	-	4	1	
2020	**9**	**4**	**-**	**4**	**1**	

주 : 1) 2015년 한국외환은행 하나은행 합병 명칭변경(하나은행→KEB하나은행)
자료 : 경기통계연보, 한국은행 경기본부, 전국은행연합회

FINANCIAL INSTITUTIONS

Unit : place

Nation-wide commercial banks					Year
국 민 Kook Min Bank	한국외환 The Korea exchange bank	신 한 Shin Han Bank	한국시티 CitiBank korea	KEB하나[1)] KEB Hana Bank	
5	-	4	1	4	2015
5	-	4	1	3	2016
5	-	3	-	3	2017
5	-	3	-	3	2018
5	-	3	-	3	2019
5	**-**	**3**	**-**	**3**	**2020**

기 타 Other banks				Year
계 Total	장기신용은행 Long term credit banks	외국은행 Foreign bank in Korea	인터넷전문은행 및 기타 Internet Primary Bank and others	
-	-	-	-	2015
-	-	-	-	2016
-	-	-	-	2017
-	-	-	-	2018
-	-	-	-	2019
-	**-**	**-**	**-**	**2020**

Source : Korea Federation of Banks

3. 금융기관 예금, 대출 및 어음[1)]

단위 : 10억원

연별	예금총계 Grand total	저축성예금 Time and savings deposits					요구불예금 Demand deposits
		계 Total	정기예금 Time	정기적금 Installment savings	저축예금 (자유저축예금) Savings	기타 Other	
2015	3,726.8	3,184.7	1,449.3	196.6	1,112.0	426.7	542.1
2016	4,025.6	3,359.8	1,443.3	199.7	1,264.5	452.3	665.7
2017	4,027.8	3,320.7	1,360.8	185.1	1,326.8	448.1	707.1
2018	4,261.1	3,485.5	1,477.8	171.1	1,337.4	499.2	775.6
2019	4,674.7	3,830.6	1,563.7	172.0	1,484.1	610.7	844.1
2020	**5,477.8**	**4,424.7**	**1,583.8**	**192.6**	**1,886.5**	**761.8**	**1053.2**

주 : 1) 예금 취급점포 기준 2) 전자결재 조정전 금액 3) 부도율은 어음교환액에 대한 부도액의 비율
자료 : 경기통계연보, 한국은행 경기본부

DEPOSITS, LOANS & BILLS OF FINANCIAL INSTITUTIONS

Unit : billion won

대 출 Lending	어 음 교 환 Bill clearing					Year
	장 수(천장) Cleared Number (1,000 bills)	금 액[2] Cleared value	장당평균금액(천원) Average value per bill (1,000 won)	부도액 Dishonored Amount	부도율[3] Dishonored ratio	
6,123.3	1,430.0	3,265.5	2,283.6	10.9	0.3	2015
6,448.1	1,260.8	3,160.9	2,507.1	6.5	0.20	2016
6,344.0	1,017.2	3,245.0	3,190.2	1.3	0.04	2017
6,891.8	788.4	3,359.8	4,261.7	16.2	0.48	2018
7,569.6	585.8	2,303.7	3,932.7	0.8	0.03	2019
8,930.3	**492.6**	**2,172.8**	**4,410.7**	**1.4**	**0.07**	**2020**

Source : Gyeonggi Branch, The Bank of Korea

4. 수출입 통관 실적

단위 : 천불(통관기준)

연 별	합 계(A+B) Total amount	수 출(A) Exports
2015	5,079,320	3,879,422
2016	4,298,164	3,041,686
2017	4,561,873	3,201,134
2018	4,638,843	3,153,539
2019	4,642,585	3,283,303
2020	**3,692,986**	**2,229,683**

자료: 기업지원과, 경기통계연보, 한국무역협회 경기지부

5. 해외시장개척 추진실적

단위 : 천불(통관기준)

연 별	수출상담회 External trade meeting				해외시장개척	
	개최수 Number of meetings	참가업체 Corporations participated	실적 Results		건수 Number of cases	참가업체 Corporations participated
			상담 Consulted	계약 Contract made		
2015	-	-	-	-	2	17
2016	-	-	-	-	388	22
2017	-	-	-	-	2	15
2018	-	-	-	-	2	19
2019	-	-	-	-	2	16
2020	**-**	**-**	**-**	**-**	**-**	**-**

자료: 기업지원과, 경기통계연보

EXPORTS AND IMPORTS CLEARED

Unit : USD 1,000

수 입 Imports	수출입초과(A - B) Excess of exports and imports	Year
1,199,898	2,679,524	2015
1,256,478	1,785,208	2016
1,360,739	1,840,396	2017
1,485,304	1,668,235	2018
1,359,283	1,924,020	2019
1,463,303	**766,381**	**2020**

Source : Korea International Trade Association

OVERSEAS MARKET DEVELOPMENT

Unit : USD 1,000

Overseas market development		국제박람회 참가 International trade fair participation				Year
실적 Results		건수	참가업체	실적 Results		
상담 Consulted	계약 Contract made	Number of cases	Corporations participated	상담 Consulted	계약 Contract made	
210,177	28,457	-	-	-	-	2015
315,824	1,228	85	2	447	-	2016
21,635	2,317	2	2	320	30	2017
222	5,402	-	-	-	-	2018
41,985	26,484	1	5	310	140	2019
-	**-**	**-**	**-**	**-**	**-**	**2020**

Source : Foreign Affairs and Trade Division

6. 외국인 직접투자 신고실적[1)]

단위 : 천불

연 별	산 업 별					
	합 계 Total		농림수산업 · 광업 Agriculture, forestry and fishing · Mining		제조업 Manufacturing	
	건수 Case	금 액 Amount	건 수 Case	금 액 Amount	건 수 Case	금 액 Amount
2015	1	257	-	-	-	-
2016	2	464	-	-	-	-
2017	11	303	-	-	3	6,973
2018	5	1,110	-	-	1	219
2019	4	3,618	-	-	3	3,531
2020	**5**	**1,507**	**-**	**-**	**-**	**-**

연 별	지 역 별					
	합 계 Total		국제협력기구 Internal Cooperation organization		미주지역 The American continent area	
	건 수 Case	금 액 Amount	건 수 Case	금 액 Amount	건 수 Case	금 액 Amount
2015	1	257	-	-	-	-
2016	2	464	-	3	-	-
2017	11	302,871	-	-	1	33
2018	5	1,110	-	-	-	-
2019	4	3,618	-	-	-	-
2020	**5**	**1,507**	**-**	**-**	**-**	**-**

주 : 1) 산업자원부 신고금액 기준
자료: 기업지원과, 경기통계연보

NOTIFICATION FOR FOREIGN DIRECT INVESTMENTS

Unit : USD 1,000

Industrial						Year
전기 · 가스 · 수도 · 건설 Electricity · gas · Water-supply · construction		서비스업 Services		기 타 Others		
건 수 Case	금 액 Amount	건 수 Case	금 액 Amount	건 수 Case	금 액 Amount	
-	-	1	257	-	-	2015
1	430	1	34	-	-	2016
-	-	8	296	-	-	2017
-	-	4	891	-	-	2018
-	-	1	87	-	-	2019
3	**329**	**1**	**1,090**	**1**	**89**	**2020**

Regional						Year
아주지역 The Continent of Asia area		EU(28개 국가) EU		기타지역 Others area		
건 수 Case	금 액 Amount	건 수 Case	금 액 Amount	건 수 Case	금 액 Amount	
-	-	1	257	-	-	2015
1	430	1	34	-	-	2016
8	10,603	2	259	-	-	2017
3	291	2	819	-	-	2018
2	1,087	2	2,531	-	-	2019
-	**-**	**4**	**1,419**	**1**	**89**	**2020**

Source : Investment Promotion Division

X. 주택·건설

HOUSING AND CONSTRUCTION

2021 제40회
광명기본통계

2021 Gwangmyeong
Statistical annual report

1. 주택 현황 및 보급률[3)]

단위 : 호수

연 별	일반가구수[1)] No.of households	합 계[2)] Total	주 택 수[4)]	
			단독주택 Detached dwelling	다가구주택 Multi family house
2015	118,507	108,611	12,769	8,655
2016	120,249	109,023	12,759	8,703
2017	127,168	110,718	12,715	8,693
2018	128,126	112,657	12,657	8,643
2019	126,001	113,161	12,297	8,659
2020	**120,560**	**117,883**	**19,548**	**16,141**

주 : 1) 국토교통부 추계자료로 작성
2) 국토교통부 새로운 산정방식 적용(2008), 다가구 단독주택 산정방식이 변경(동→호)
3) 2013년 서식변경(비거주용 건물내주택 항목 삭제)
4) 단독주택은 영업겸용단독 및 비거주용건물내 주택을 포함.
자료 : 주택과, 경기통계연보, 국토교통부「주택보급률」

HOUSING TYPE AND HOUSING SUPPLY RATIO

Unit : House

Number of houses by type of housing unit			주택보급률(%) Housing supply rate	Year
아파트 Apartment	연립주택 Rowhouse	다세대주택 Apartment units in a private house		
68,897	4,104	22,841	92	2015
68,981	4,083	23,200	91	2016
70,496	4,083	23,424	87	2017
72,351	4,071	23,578	88	2018
73,899	4,071	22,894	98	2019
74,809	**1,521**	**22,005**	**98**	**2020**

Source : Ministry of Land, Transport and Transportation, Housing Policy Division

2. 주택소유현황

단위 : 호수

연 별[1]	총 주택수 Total	개인소유 주택수 Housing Units Owned by Residents	동일시군구 거주자 소유주택 Local Housing Units Owned by Residents	동일시도내 타시군구 거주자 소유주택 Local Housing Units Owned by Residents of Neighboring regions (si, gun, gu)
2018	104,641	95,142	70,491	7,919
2019	103,740	94,261	68,918	8,459
2020	**103,493**	**91,976**	**65,845**	**9,047**

주: 2인 이상이 공동으로 소유한 주택의 경우 거주 지역별로 소유자의 지분을 합산하여 지분이 가장 높은 지역을 소유 지역으로 할당
1) 총주택 : 단독주택, 아파트, 연립주택, 다세대주택, 비거주용건물내 주택
2) 개인소유 주택수는 각 시도에 거주하는 주택 소유자가 전국에 소유하고 있는 모든 주택에 대한 지분을 합산하여 산출한 가상의 주택 수로 주택 소재지
3) 일반가구 : 가족으로 구성된 가구, 1인가구, 가족과 5인 이하의 남남으로 구성된 가구, 남남으로만 구성된 5인 이하 가구
※ 한국인과 외국인이 함께 사는 5인 이하 가구는 일반가구에 포함
4) 가구 주택소유율 : 전체 일반가구 중 주택을 소유한 가구의 비율(B/A)
자료 : 경기통계연보, 통계청『주택소유통계』

3. 건축연도별 주택[1)]

단위 : 호수

5 년 별 주택유형별	합 계 Total	2020년	2019년	2018년	2017년	2016년
합 계	**103,493**	**157**	**1,701**	**2,759**	**1,805**	**605**
단독주택	**5,515**	**9**	10	13	25	40
아파트	**73,897**	**X**	1,550	2,454	1,539	X
연립주택	**1,534**	**X**	X	X	X	84
다세대주택	**21,971**	**146**	129	285	232	473
비거주용 건물내	**576**	**X**	12	7	9	8

주 : 1) 주택을 대상으로 집계. 단, 주택이외의 거처 및 빈집제외, 전용면적기준
자료 : 통계청『인구주택총조사』

HOUSING OWNERSHIP STATUS

Unit : House

타시도 거주자 소유주택 Local Housing Units Owned by Non-residents	총가구(일반가구) (A) Total General Households	주택소유가구 (B) Households with Housing Ownership	가구주택소유율(%) (B/A) Ratio of Households with Housing Ownership	Year
16,732	117,086	69,008	59	2018
16,884	115,414	67,932	59	2019
17,084	**111,383**	**65,694**	**59**	**2020**

HOUSING UNITS BY YEAR OF CONSTRUCTION

Unit : house

2015년	2010 ~2014년	2005 ~2009년	2000 ~2004년	1990 ~1999년	1980 ~1989년	1979년 이전	Housing units
354	**13,744**	**12,340**	**10,492**	**38,247**	**19,224**	**2,065**	**Total**
39	319	71	244	2,101	1,288	1,356	Detached dwelling
23	12,760	11,984	4,015	25,639	13,933	X	Apartment
X	X	X	194	319	685	211	Rowhouse
287	611	257	5,983	9,978	3,168	422	Apartment units in a private house
5	X	28	56	210	150	76	Non-housing units

Source : Statistics Korea

4. 연면적별 주택[2)]

단위 : 호수

면적별[1)]	합 계 Total	단독주택 Detached dwelling	아파트 Apartment
2000	78,983	8,035	48,130
2005	85,241	7,329	50,796
2010	94,333	6,395	61,826
2015	103,663	6,261	69,984
2020	**103,493**	**5,515**	**73,897**
20 m2 이하	179	16	60
20 ~ 40 m2	11,464	165	7,304
40 ~ 60 m2	48,182	403	31,732
60 ~ 85 m2	30,594	686	26,367
85 ~ 100 m2	2,784	322	2,332
100 ~ 130 m2	5,668	493	5,039
130 ~ 165 m2	1,566	502	1,009
165 ~ 230 m2	1,511	1,401	54
230m2 초과	1,545	1,527	X

주 : 1) 2007년 계량단위표준화방침에 의거 평⇒㎡ 로 환산표기. (㎡ × 0.3025 = 평)
빈집제외, 연면적은 주거에 이용되는 전용부분만 포함(아파트 등 공동주택은 전용면적 기준)
2) 2013년 통계표명 수정(연건평별 주택 → 연면적별 주택)
3) 개인정보 보호와 자료 노출 위험성을 최소하기 위하여 5미만 자료는 x로 표기함.
자료 : 통계청『인구주택총조사』

HOUSING UNITS BY FLOOR SPACE

Unit : house

연립주택 Rowhouse	다세대주택 Apartment units in a private house	비거주용건물내 Non-housing units	Floor space
14,882	6,701	1,235	2000
4,354	22,158	604	2005
3,863	21,771	478	2010
1,958	24,862	598	2015
1,534	**21,971**	**576**	**2020**
X	94	6	20m2 and under
59	3,897	39	20 ~ 40m2
902	15,083	62	40 ~ 60m2
566	2,843	132	60 ~ 85m2
X	42	86	85 ~ 100m2
X	10	124	100 ~ 130m2
X	X	54	130 ~ 165m2
X	X	55	165 ~ 230m2
X	X	18	230m2 and over

Source : National Statistical Office

5. 건축허가(용도별)(4-1)

단위 : 동, ㎡

연 별 & 용도별		합 계			
		계 Total	콘크리트 Concrete	철골 Steelframe	조적 Masonry
2015	동 수	373	288	63	7
	연면적	942,327	801,760	25,717	648
2016	동 수	477	362	97	7
	연면적	2,259,983	2,142,592	39,110	1,061
2017	동 수	346	272	58	9
	연면적	1,153,368	1,096,788	25,586	685
2018	동 수	176	92	74	6
	연면적	2,473,304	1,207,937	1,102,396	13,375
2019	동 수	317	228	64	16
	연면적	1,270,915	1,130,140	24,473	2,476
2020	**동 수**	**260**	**186**	**53**	**14**
	연면적	**640,315**	**583,753**	**11,928**	**1,626**
주거용	동 수	65	50	9	6
	연면적	211,691	209,368	1,352	971
상업용	동 수	128	82	32	8
	연면적	104,190	87,861	7,106	655
농수산용	동 수	-	-	-	-
	연면적	-	-	-	-
공업용	동 수	2	2	-	-
	연면적	155,946	121,526	-	-
교육사회용	동 수	9	4	5	-
	연면적	13,358	12,875	483	-
공공용	동 수	20	17	3	-
	연면적	15,230	12,850	2,380	-
기타	동 수	36	31	4	-
	연면적	139,900	139,273	607	-

자료 : 주택과, 국토교통부「건축허가 및 착공통계」

CONSTRUCTION PERMITS

Unit : building, ㎡

Total			Year & Use	
철근철골 Ferroconcrete	나무 Wooden	기타 Others		
9	5	1	2013	Building
113,093	846	263		Gross coverage
10	1	-	2014	Building
77,087	133	-		Gross coverage
5	2	-	2015	Building
30,048	261	-		Gross coverage
3	-	1	2016	Building
148,753	-	842		Gross coverage
4	2	3	2017	Building
113,093	428	305		Gross coverage
6	**1**	**-**	**2018**	**Building**
42,976	**4**	**28**		**Gross coverage**
-	-	-	Dwelling	Building
-	-	-		Gross coverage
5	1	-	Commercial	Building
8,536	4	28		Gross coverage
-	-	-	Farming and Fishery	Building
-	-	-		Gross coverage
-	-	-	Factory	Building
34,420	-	-		Gross coverage
-	-	-	Educational and Social	Building
-	-	-		Gross coverage
-	-	-	Public	Building
-	-	-		Gross coverage
1	-	-	Others	Building
20	-	-		Gross coverage

Source : Ministry of Land Transport and Transportation, Architecture Design Division

5. 건축허가(용도별)(4-2)

단위 : 동, ㎡

연 별 & 용도별		신 축			
		계 Total	콘크리트 Concrete	철골 Steelframe	조적 Masonry
2015	동 수	276	226	37	-
	연면적	911,640	775,956	21,556	-
2016	동 수	386	310	71	-
	연면적	2,223,699	2,125,740	29,158	67
2017	동 수	236	195	38	-
	연면적	1,114,418	1,068,511	17,077	-
2018	동 수	119	52	66	-
	연면적	2,324,894	1,129,963	1,097,982	-
2019	동 수	188	157	30	-
	연면적	1,148,185	1,082,348	10,934	-
2020	**동 수**	**121**	**97**	**23**	**-**
	연면적	**572,337**	**534,049**	**3,833**	**-**
주거용	동 수	44	42	2	-
	연면적	208,893	208,398	495	-
상업용	동 수	30	17	13	-
	연면적	52,612	50,063	2,534	-
농수산용	동 수	-	-	-	-
	연면적	-	-	-	-
공업용	동 수	2	2	-	-
	연면적	155,946	121,526	-	-
교육사회용	동 수	7	2	5	-
	연면적	12,420	12,044	376	-
공공용	동 수	3	3	-	-
	연면적	2,745	2,745	-	-
기타	동 수	35	31	3	-
	연면적	139,721	139,273	428	-

자료 : 주택과, 국토교통부「건축허가 및 착공통계」

CONSTRUCTION PERMITS

Unit : building, ㎡

New building			Year & Use	
철근철골 Ferroconcrete	나무 Wooden	기타 Others		
8	4	1	2013	Building
113,076	789	263		Gross coverage
4	1	-	2014	Building
68,601	133	-		Gross coverage
2	1	-	2015	Building
28,633	197	-		Gross coverage
1	-	-	2016	Building
96,949	-	-		Gross coverage
-	1	-	2017	Building
54,446	285	172		Gross coverage
1	**-**	**-**	**2018**	**Building**
34,455	**-**	**-**		**Gross coverage**
-	-	-	Dwelling	Building
-	-	-		Gross coverage
-	-	-	Commercial	Building
15	-	-		Gross coverage
-	-	-	Farming and Fishery	Building
-	-	-		Gross coverage
-	-	-	Factory	Building
34,420	-	-		Gross coverage
-	-	-	Educational and Social	Building
-	-	-		Gross coverage
-	-	-	Public	Building
-	-	-		Gross coverage
1	-	-	Others	Building
20	-	-		Gross coverage

Source : Ministry of Land Transport and Transportation, Architecture Design Division

5. 건축허가(용도별)(4-3)

단위 : 동, ㎡

연 별 & 용도별		증축·개축·이전·대수선			
		계 Total	콘크리트 Concrete	철골 Steelframe	조적 Masonry
2015	동 수	40	19	18	3
	연면적	9,987	7,811	2,176	-
2016	동 수	47	23	20	2
	연면적	22,463	6,739	8,866	123
2017	동 수	38	23	12	-
	연면적	20,906	13,164	6,798	106
2018	동 수	21	13	6	-
	연면적	121,108	65,285	4,019	-
2019	동 수	54	23	24	2
	연면적	53,805	30,543	9,004	9
2020	**동 수**	**51**	**25**	**20**	**2**
	연면적	**30,679**	**18,231**	**4,615**	**86**
주거용	동 수	5	-	3	2
	연면적	400	-	314	86
상업용	동 수	35	17	14	-
	연면적	22,707	13,145	1,815	-
농수산용	동 수	-	-	-	-
	연면적	-	-	-	-
공업용	동 수	-	-	-	-
	연면적	-	-	-	-
교육사회용	동 수	2	2	-	-
	연면적	938	831	107	-
공공용	동 수	8	6	2	-
	연면적	6,455	4,255	2,200	-
기타	동 수	1	-	1	-
	연면적	179	-	179	-

자료 : 주택과, 국토교통부「건축허가 및 착공통계」

CONSTRUCTION PERMITS

Unit : building, ㎡

Extension / Reconstruction			Year & Use	
철근철골 Ferroconcrete	나무 Wooden	기타 Others		
-	-	-	2013	Building
-	-	-		Gross coverage
2	-	-	2014	Building
6,735	-	-		Gross coverage
2	1	-	2015	Building
774	64	-		Gross coverage
2	-	-	2016	Building
51,804	-	-		Gross coverage
2	-	3	2017	Building
14,116	-	133		Gross coverage
3	**1**	**-**	**2018**	**Building**
7,743	**4**	**-**		**Gross coverage**
-	-	-	Dwelling	Building
-	-	-		Gross coverage
3	1	-	Commercial	Building
7,743	4	-		Gross coverage
-	-	-	Farming and Fishery	Building
-	-	-		Gross coverage
-	-	-	Factory	Building
-	-	-		Gross coverage
-	-	-	Educational and Social	Building
-	-	-		Gross coverage
-	-	-	Public	Building
-	-	-		Gross coverage
-	-	-	Others	Building
-	-	-		Gross coverage

Source : Ministry of Land Transport and Transportation, Architecture Design Division

5. 건축허가(용도별)(4-4)

단위 : 동, ㎡

연 별 & 용도별		용 도 변 경			
		계 Total	콘크리트 Concrete	철골 Steelframe	조적 Masonry
2015	동 수	57	43	8	4
	연면적	20,700	17,993	1,985	648
2016	동 수	44	29	6	5
	연면적	13,821	10,113	1,086	871
2017	동 수	72	54	8	9
	연면적	18,044	15,113	1,711	579
2018	동 수	36	27	2	6
	연면적	27,301	12,689	395	13,375
2019	동 수	75	48	10	14
	연면적	68,925	17,249	4,535	2,467
2020	**동 수**	**88**	**64**	**10**	**12**
	연면적	**37,299**	**31,473**	**3,480**	**1,540**
주거용	동 수	16	8	4	4
	연면적	2,398	970	543	885
상업용	동 수	63	48	5	8
	연면적	28,871	24,653	2,757	655
농수산용	동 수	-	-	-	-
	연면적	-	-	-	-
공업용	동 수	-	-	-	-
	연면적	-	-	-	-
교육사회용	동 수	-	-	-	-
	연면적	-	-	-	-
공공용	동 수	9	8	1	-
	연면적	6,030	5,850	180	-
기타	동 수	-	-	-	-
	연면적	-	-	-	-

자료 : 주택과, 국토교통부「건축허가 및 착공통계」

CONSTRUCTION PERMITS

Unit : building, ㎡

Change of use			Year & Use	
철근철골 Ferroconcrete	나무 Wooden	기타 Others		
1	1	-	2013	Building
17	57	-		Gross coverage
4	-	-	2014	Building
1,751	-	-		Gross coverage
1	-	-	2015	Building
641	-	-		Gross coverage
-	-	1	2016	Building
-	-	842		Gross coverage
2	1	-	2017	Building
44,531	143	-		Gross coverage
2	**-**	**-**	**2018**	**Building**
778	**-**	**28**		**Gross coverage**
-	-	-	Dwelling	Building
-	-	-		Gross coverage
2	-	-	Commercial	Building
778	-	28		Gross coverage
-	-	-	Farming and Fishery	Building
-	-	-		Gross coverage
-	-	-	Factory	Building
-	-	-		Gross coverage
-	-	-	Educational and Social	Building
-	-	-		Gross coverage
-	-	-	Public	Building
-	-	-		Gross coverage
-	-	-	Others	Building
-	-	-		Gross coverage

Source : Ministry of Land Transport and Transportation, Architecture Design Division

5. 건축허가

단위 : 동, ㎡

연 별	합 계 Total		주거용 Dwelling		상업용 Commercial		농수산용 Farming and Fishery	
	동 수 Building	연면적 Gross coverage	동 수 Building	연면적 Gross coverage	동 수 Building	연면적 Gross coverage	동 수 Building	연면적 Gross coverage
2015	373	942,327	198	615,076	137	254,038	-	-
2016	477	2,259,983	222	1,379,493	153	544,718	3	786
2017	346	1,153,368	115	598,841	130	132,381	-	-
2018	300	1,338,019	70	572,815	176	148,879	-	-
2019	317	1,270,915	138	875,894	137	119,666	-	-
2020	**260**	**640,315**	**65**	**211,691**	**128**	**104,190**	**-**	**-**

자료 : 주택과, 경기통계연보, 국토교통부『건축허가 및 착공통계』

CONSTRUCTION PERMITS

Unit : building, ㎡

공업용 Factory		공공용 Public		교육/사회용 Educational and Social		기 타 Others		Year
동 수 Building	연면적 Gross coverage	동 수 Building	연면적 Gross coverage	동 수 Building	연면적 Gross coverage	동 수 Building	연면적 Gross coverage	
2	188	2	2,686	20	15,093	14	55,246	2015
1	553	14	27,511	-	1,344	84	305,578	2016
5	125,298	5	2,906	21	20,406	70	273,536	2017
5	369,022	7	963	18	126,513	24	119,827	2017
1	161,598	6	5,190	18	31,341	17	77,226	2019
2	**155,946**	**9**	**13,358**	**20**	**15,230**	**36**	**139,900**	**2020**

Source : Ministry of Land Transport and Transportation, Architecture Design Division

6. 아파트 건립[1)]

단위 : 동, 가구

연 별	동 수[2)] Number of buildings	주택수 House	규 모 별 주 택 수[4)] House by Size					층수별 주택수[3)]	
			40㎡이하 and less	40초과 60이하 40~60㎡	60초과 85이하 60~85㎡	85초과 135이하 85~135㎡	135㎡ 초과 or larger	5층이하 Floor or less	
								동 수 No.of buildings	주택수 House
2015	16	1,267	-	254	566	447	-	-	-
2016	-	-	-	-	-	-	-	-	-
2017	12	1,515	-	495	760	260	-	-	-
2018	17	2,435	-	745	1,260	430	-	-	-
2019	6	1,500	-	-	1,127	373	-	-	-
2020	**9**	**948**	**80**	**660**	**208**	**-**	**-**	**-**	**-**

주 : 1) 당해년도 사업승인 기준 2) 철거분은 고려하지 않음 3) 동별 최고층수를 기준
4) 2011 규모별 주택수 구분변경(85초과~135이하 통합), 국토교통부 주택공급통계정보시스템(HIS) 면적기준

CONSTRUCTION OF APARTMENT

Unit : building, house

House by floor number								Year
6 ~ 10 층 Floor or less		11 ~ 15 층 Floor or less		16 ~ 20 층 Floor or less		21 층 이 상 Floor or higher		
동 수 No.of buildings	주택수 House	동 수 No.of buildings	주택수 House	동 수 No.of buildings	주택수 House	동 수 No.of buildings	주택수 House	
-	-	1	46	1	80	14	1,141	2015
-	-	-	-	-	-	-	-	2016
-	-	-	-	-	-	12	1,515	2017
-	-	-	-	-	-	17	2,435	2018
-	-	-	-	-	-	6	1,500	2019
-	**-**	**-**	**-**	**-**	**-**	**9**	**948**	**2020**

자료 : 주택과, 경기통계연보
Source : Apartment Housing Division

7. 주택가격 지수[1)]
HOUSING PRICE INDICES

기준 : 2021.06.=100.02)　　Unit : 기준 : 2021.06.=100.0

연 별	주택매매가격지수 Housing purchase price indices		주택전세 가격지수 Housing lease price indices		Year
	종합 Total	아파트 Apartments	종합 Total	아파트 Apartments	
2015	103.0	104.1	102.3	103.3	2015
2016	105.1	107.1	105.8	108.1	2016
2017	100.1	100.1	100.0	100.0	2017
2018	110.1	111.2	99.2	98.8	2018
2019	113.9	114.7	99.6	100.5	2019
2020	**93.7**	**91.8**	**97.6**	**97.2**	**2020**

주 : 1) 한국부동산원『전국주택가격동향조사』한국감정원, 28개시만 조사대상　　Source : Housing Planning Division
　　2) 한국부동사원 조사기준시점 변경(기존:'17.11. → 변경: '21.06.) 적용에 따른 기존 년도별 주택가격 지수 일괄 변경
자료 : 주택과, 경기통계연보,「전국주택가격동향조사」한국부동산원(구, 한국감정원)

8. 토지거래허가
PERMITS FOR LAND TRANSACTION

단위 : 건, 천㎡ Unit : case, 1,000㎡

연 별	합계 Total		허가 Permit		불허가내용 Non-permitted contents						Year
					소계 Sub-total		이용목적 Land use		기타 Others		
	필지 Cases	면적 Areas	필지 Cases	면적 Areas	필지 Cases	면적 Areas	필지 Cases	면적 Areas	필지 Cases	면적 Areas	
2015	-	-	-	-	-	-	-	-	-	-	2015
2016	-	-	-	-	-	-	-	-	-	-	2016
2017	-	-	-	-	-	-	-	-	-	-	2017
2018	-	-	-	-	-	-	-	-	-	-	2018
2019	3	3	3	3	-	-	-	-	-	-	2019
2020	**12**	**14**	**12**	**14**	**-**	**-**	**-**	**-**	**-**	**-**	**2020**

주 : 1) 「전국주택가격동향조사」한국감정원, 28개시만 조사대상임 Source : Land Information Division
자료 : 토지정보과, 한국부동산원 부동산통계정보 (http://www.r-one.co.kr)

9. 지가변동률[1)]

단위 : %

연 별	평균	용도지역별				
		주거 Residental zone	상업 Commercial zone	공업 Industrial zone	녹지 Greenbelt	농림 Agricultural & Forest Area
2015	2.107	2.160	2.057	0.443	1.933	-
2016	2.263	2.380	2.293	-	1.581	-
2017	3.562	3.738	2.399	-	4.062	-
2018	4.959	5.412	3.368	-	4.682	-
2019	5.447	5.740	4.608	-	5.049	-
2020	**5.718**	**6.033**	**5.357**	**1.159**	**4.161**	**-**

연 별	이용상황별			
	전 Dry paddy	답 Rice paddy	대지 Building Land	
			주거용 Residental zone	상업용 Commercial zone
2015	2.172	2.733	2.469	1.774
2016	2.225	0.974	2.171	2.560
2017	4.771	9.211	4.077	2.22
2018	5.438	3.965	5.236	4.324
2019	5.116	5.818	5.698	5.685
2020	**4.326**	**4.715**	**5.856**	**6.729**

주 : 1) 지가변동률은 기준시점 가격수준을 100으로 보았을 때 해당시점 가격수준의 변동률을 의미함
2013년 전체서식변경(항목세분화 모든항목 변경)
자료 : 토지정보과, 경기통계연보, 「전국지가변동률조사」한국부동산원(구. 한국감정원)

FLUCTUATION RATE OF LAND PRICE

Unit : %

By use				Year
자연환경보전 Natural Environment Preservation Area	보전관리 Preservation management Area	생산관리 Production management Area	계획관리 Plan management Area	
-	-	-	-	2015
-	-	-	-	2016
-	-	-	-	2017
-	-	-	-	2018
-	-	-	-	2019
-	**-**	**-**	**-**	**2020**

			Year
임야Forest field	공장Factory site	기타Others	
1.926	0.152	-	2015
3.499	1.748	-	2016
2.194	5.276	-	2017
4.695	3.597	-	2018
3.988	4.667	-	2019
3.711	**3.404**	**-**	**2020**

Source : Land Information Division

10. 토지거래 현황

단위 : 필지수, 천㎡

연 별	용 도 지 역 별[1]							
	합 계 Total		도시계획구역내					
			주거지역 Residential		상업지역 Commercial		공업지역 Industrial	
	필지수 Parcel	면적 Area	필지수 Parcel	면적 Area	필지수 Parcel	면적 Area	필지수 Parcel	면적 Area
2015	11,880	1,284	9,229	612	883	91	3	1
2016	13,226	1,147	10,010	602	1,370	56	1	2
2017	17,911	1,375	9,856	536	2,993	45	-	-
2018	20,851	2,238	13,659	676	1,693	121	-	-
2019	15,550	1,326	9,609	428	1,256	92	142	5
2020	**19,902**	**1,609**	**14,683**	**653**	**1,266**	**79**	**246**	**112**

연 별	용 도 지 역 별[1] By use					
	도시계획구역 외 Not Subject to urban planning zone					
	관리지역 Management Area		농림지역 Agricultural & Forest Area		자연환경보전지역 Natural Environment Preservation Area	
	필지수 Parcel	면적 Area	필지수 Parcel	면적 Area	필지수 Parcel	면적 Area
2015	-	-	-	-	-	-
2016	-	-	-	-	-	-
2017	-	-	-	-	-	-
2018	-	-	-	-	-	-
2019	-	-	-	-	-	-
2020	**-**	**-**	**-**	**-**	**-**	**-**

주 : 1) 2015년 변경 : 도시계획구역내 → "도시계획구역내"와 "도시계획 구역외"로
자료 : 토지정보과, 경기통계연보, 「부동산거래현황」한국부동산원(구. 한국감정원) www.r-one.co.kr

LAND TRANSACTIONS

Unit : parcel,1000㎡

By use						Year
Subject to urban planning zone						
녹지지역 Greenbelt		개발제한구역 Restricted development		용도미지정구역 Non-designated		
필지수 Parcel	면적 Area	필지수 Parcel	면적 Area	필지수 Parcel	면적 Area	
309	193	107	238	1,349	150	2015
223	227	237	219	1,385	41	2016
372	539	239	109	4,451	146	2017
578	902	729	397	4,192	142	2018
771	533	582	199	3,190	69	2019
801	**522**	**740**	**189**	**2,166**	**54**	**2020**

지목별 By purpose												Year
전 Dry paddy		답 Rice paddy		대지 building land		임야 Forest field		공장용지 Factory site		기 타 Others		
필지수 Parcel	면적 Area	필지수 Parcel	면적 Area	필지수 Parcel	면적 Area	필지수 Parcel	면적 Area	필지수 Parcel	면적 Area	필지수 Parcel	면적 Area	
258	233	184	85	11,066	664	157	267	68	4	147	32	2015
194	151	53	54	12,363	580	329	332	133	5	154	23	2016
208	165	153	108	16,899	731	259	338	96	5	296	28	2017
243	200	156	86	19,329	937	866	968	66	3	191	41	2018
168	179	62	58	14,203	704	709	289	217	9	191	87	2019
330	**267**	**179**	**176**	**17,978**	**810**	**871**	**319**	**174**	**5**	**370**	**32**	**2020**

Source : Ministry of Land, Transport and Transportation, Land Information Division

11. 용도지역

단위 : 명, ㎢

연별	인 구 Population			용도지역 총 합 계 Grand Total	도 시 지 역				
	합계 Total	도시지역 인 구 Urban	비도시지역 인 구 Rural		합계 Total	주 거 지 역			
						소계 Sub-total	전용주거지역 Residential only		
								제1종 전용 class 1	제2종 전용 class 2
2015	344,978	344,978	-	38.51	38.51	9.33	0.15	0.08	0.07
2016	339,484	339,484	-	38.51	38.51	9.34	0.16	0.08	0.08
2017	332,790	332,790	-	38.51	38.51	9.33	0.16	0.08	0.08
2018	326,841	326,841	-	38.51	38.51	9.33	0.16	0.08	0.08
2019	316,552	316,552	-	38.50	38.50	9.35	0.15	0.07	0.08
2020	**298,599**	**298,599**	**-**	**38,506**	**38,506**	**9,363**	**150**	**71**	**80**

연별	도 시 지 역 Urban Area								미지정 Use unspecified
	공업지역				녹 지 지 역 Green zone				
	소계 sub-total	전용 Exclusive	일반 General	준공업 Semi-industrial	소계 Sub-total	보전 Conservation	생산 Production	자연 Natural	
2015	0.11	-	-	0.11	27.55	-	-	27.55	-
2016	0.11	-	-	0.11	27.54	-	-	27.54	-
2017	0.11	-	-	0.11	27.54	-	-	27.54	-
2018	0.44	-	-	0.18	27.21	-	-	27.21	-
2019	0.74	-	-	0.37	26.88	-	-	26.88	-
2020	**697**	**-**	**351**	**346**	**26,715**	**-**	**-**	**26,715**	**-**

주 : 1) 종세분화가 되지않은 일반주거지역은 제2종일반주거지역에 포함
2) 관리지역이 세분화가 이루어지지 않은 지역은 관리지역면적을 계획관리지역 면적으로 반영
3) 2021년 통계표 단위 변경(㎢ → 천㎡), 자연환경보전지역 지정비율 항목 추가
자료: 신도시계획과, 경기통계연보, 한국토지주택공사

LAND BY USE ZONE

Unit : person, ㎢

Urban Area										Year
Residential Zone					상 업 지 역 Commercial zone					
일반주거지역[1] General Residential				준주거 Semi-Residential	소계 Sub-total	중심 Central	일반 General	근린 Neighboring	유통 Distribution	
	제1종일반 class 1	제2종일반 class 2	제3종일반 class 3							
8.86	2.47	4.56	1.83	0.32	1.52	-	1.40	0.02	0.10	2015
8.86	2.47	4.56	1.82	0.32	1.52	-	1.40	0.02	0.10	2016
8.86	2.48	4.56	1.82	0.31	1.52	-	1.40	0.02	0.10	2017
8.86	2.48	4.56	1.82	0.31	1.52	-	1.40	0.02	0.10	2018
8.91	2.10	4.66	2.15	0.29	1.53	-	1.41	0.10	0.02	2019
8,925	**2,107**	**4,663**	**2,155**	**287**	**1,732**	**-**	**1,381**	**21**	**330**	**2020**

비 도 시 지 역 Rural Area							Year
합계 Total	계획관리지역[2] Plan management Area	생산관리지역 Production mangement Area	보전관리지역 Preservation management Area	농림지역 Agricultural & Forest Area	미세분관리지역 non segmentation of management zone	자연환경보전지역 Natural Environment Preservation Area	
-	-	-	-	-	-	-	2015
-	-	-	-	-	-	-	2016
-	-	-	-	-	-	-	2017
-	-	-	-	-	-	-	2018
-	-	-	-	-	-	-	2019
-	**-**	**-**	**-**	**-**	**-**	**-**	**2020**

Source : Korea Land & Housing Corporation, Urban Policy Division

12. 용도지구[1)]

단위 : ㎢

연 별	합계 Total		경관지구 Scenery							
			소계 Sub-total		자연 Natural		시가지 Urban		특화 special	
	개소 Number	면적 Area	개소 Number	면적 Area	개소 Number	면적 Area	개소 Number	면적 Area	개소 Number	면적 Area
2018	25	2.38	18	0.22	-	-	18	0.22	-	-
2019	25	2.34	18	0.22	-	-	18	0.22	-	-
2020	**22**	**2.28**	**15**	**0.16**	**-**	**-**	**15**	**0.16**	**-**	**-**

연 별	보호지구 Protection district							
	소계 Sub-total		역사문화환경 Urban		중요시설물 Major facilities		생태계 Eco system	
	개소 Number	면적 Area	개소 Number	면적 Area	개소 Number	면적 Area	개소 Number	면적 Area
2018	3	0.15	1	0.01	1	0.09	1	0.06
2019	3	0.11	1	0.01	1	0.08	1	0.02
2020	**3**	**0.12**	**1**	**0.01**	**1**	**0.09**	**1**	**0.02**

연 별	개발진흥지구							
	소계 Sub-total		주거 Residence		산업유통 Industry and Distribution		관광휴양 Tourism recreation	
	개소 Number	면적 Area	개소 Number	면적 Area	개소 Number	면적 Area	개소 Number	면적 Area
2018	-	-	-	-	-	-	-	-
2019	-	-	-	-	-	-	-	
2020	**-**	**-**	**-**	**-**	**-**	**-**	**-**	

주 : 1) 2013년 서식변경(개발진흥지국내:'산업', '유통' → '산업·유통' 으로 통합)
2) 2018년 서식변경(개소 추가)
자료: 신도시계획과, 경기통계연보, 한국토지주택공사

LAND BY USE DISTRICT

Unit : ㎢

고도지구 Height restriction district		방화지구 Fire-prevention district		방재지구 Prevention of disaster						Year
				소계 Sub-total		시가지 Urban		자연 Natural		
개소 Number	면적 Area	개소 Number	면적 Area	개소 Number	면적 Area	개소 Number	면적 Area	개소 Number	면적 Area	
1	1.95	-	-	-	-	-	-	-	-	2018
1	1.95	-	-	-	-	-	-	-	-	2019
1	**1.95**	**-**	**-**	**-**	**-**	**-**	**-**	**-**	**-**	**2020**

취락지구 Settlement district						Year
소계 Sub-total		자연 Natural		집단 Collective		
개소 Number	면적 Area	개소 Number	면적 Area	개소 Number	면적 Area	
3	0.06	-	-	3	0.06	2018
3	0.06	-	-	3	0.06	2019
3	**0.06**	**-**	**-**	**3**	**0.06**	**2020**

Development promotion district				특정용도 제한지구 Special- purpose restricted district		복합용도지구 Special- purpose district		Year
복합 complex		특정 Specific						
개소 Number	면적 Area	개소 Number	면적 Area	개소 Number	면적 Area	개소 Number	면적 Area	
-	-	-	-	-	-	-	-	2018
-	-	-	-	-	-	-	-	2019
-	**-**	**-**	**-**	**-**	**-**	**-**	**-**	**2020**

Source : Metropolitan City and Province, Korea Land & Housing Corporation, Urban Policy Division

13. 개발제한구역

단위 : 개, 가구수, 명

연 별	현 황 Status				
	읍면동수 No. of Eup, Myeon and Dong	가구 Households	인구[1] Population		
				남 Male	여 Female
2015	8	422	838	441	397
2016	8	413	820	431	389
2017	8	398	798	405	393
2018	8	320	639	335	304
2019	8	277	589	316	273
2020	**8**	**193**	**352**	**198**	**154**

연 별	건 축 물(동수)				
	계 Total	도로 및 상하수도 등 공공용 시설 Public facilities	농림수산업용 시 설 Agriculture, forestry and fishing facilities	주택 및 근린생활시설 House & neighboring convenience facilities	주민공동 이용 시설 Common use facilities for residents
2015	335	3	-	224	2
2016	335	3	-	224	2
2017	339	3	-	228	2
2018	339	3	-	228	2
2019	339	3	-	228	2
2020	**339**	**3**	**-**	**228**	**2**

주 : 1) 2013년 인구부분에 남녀 성별구분 항목 추가 2) 잡종지 포함 3) 무허가건물 포함
자료 : 신도시계획과, 경기통계연보

RESTRICTED DEVELOPMENT AREAS

Unit : each, household, person

면 적(㎢) Area						Year
계 Total	대지 Building land	임야 Forest field	전 Dry paddy	답 Rice paddy	기타[2] Others	
15.31	0.59	11.05	1.14	0.71	1.82	2015
15.31	0.59	11.05	1.14	0.71	1.82	2016
15.31	0.58	10.76	1.21	0.20	2.56	2017
15.31	0.58	10.76	1.21	0.20	2.56	2018
15.31	0.58	10.76	1.21	0.20	2.56	2019
15.08	**0.58**	**10.76**	**1.21**	**0.20**	**2.33**	**2020**

Number of Buildings					Year
실외체육시설 Outdoor sports facilities	도시민의 여가활용 시설 Citizen's Leisure facilities	국방군사에 관한 시설 National defense & military facilities	학교 및 전기공급시설 등 공익시설 Public beneficial facilities	기 타[3] Others	
-	1	3	3	99	2015
-	1	3	3	99	2016
-	1	3	3	99	2017
-	1	3	3	99	2018
-	1	3	3	99	2019
-	**1**	**3**	**3**	**99**	**2020**

Source : Regional Policy Division

14. 공 원[1)]

단위 : 개소, 천㎡

연 별	자연공원							
	계 (A) Sub-total		국립공원 National		도립공원 Provincial		지질공원 Geo	
	개소 Number	면적 Area	개소 Number	면적 Area	개소 Number	면적 Area	개소 Number	면적 Area
2015	-	-	-	-	-	-	-	-
2016	-	-	-	-	-	-	-	-
2017	-	-	-	-	-	-	-	-
2018	-	-	-	-	-	-	-	-
2019	-	-	-	-	-	-	-	-
2020	**-**	**-**	**-**	**-**	**-**	**-**	**-**	**-**

연 별	도시공원							
	생활권공원 Parks in residential area		주제공원 Theme park					
	근린공원 Neighborhood		역사공원 Historical		문화공원 Cultural		수변공원 Waterside	
	개소 Number	면적 Area	개소 Number	면적 Area	개소 Number	면적 Area	개소 Number	면적 Area
2015	14	535	1	7	1	50	1	71
2016	15	805	1	7	1	53	1	52
2017	13	722	2	12	1	53	1	52
2018	11	722	2	12	1	53	1	53
2019	11	721	2	12	1	53	1	53
2020	**12**	**750**	**2**	**12**	**2**	**67**	**1**	**53**

주 : 1) 공원 조성 기준임 2) 2012부터 공원총계안냄(관련법령(자연공원법,도시공원및녹지에관한법률) 성격 다름)
자료 : 공원녹지과, 경기통계연보

PARKS

Unit : number, 1,000㎡

Natural park		도시공원 Urban park						Year
시·군립공원 Si & Gun		계 (B) Sub-total		생활권공원 Parks in residential area				
				어린이공원 Children's		소공원 Small		
개소 Number	면적 Area	개소 Number	면적 Area	개소 Number	면적 Area	개소 Number	면적 Area	
-	-	83	783	56	114	10	6	2015
-	-	83	1,036	55	112	10	6	2016
-	-	82	957	55	112	10	6	2017
-	-	79	958	54	112	10	6	2018
-	-	80	970	54	112	10	6	2019
-	**-**	**78**	**1009**	**49**	**107**	**11**	**7**	**2020**

Urban park						구)도시자연공원구역[2] Urban natural park zone		Year
주제공원 Theme park								
묘지공원 Grave yard		체육공원 Sports		기타공원 Others				
개소 Number	면적 Area	개소 Number	면적 Area	개소 Number	면적 Area	개소 Number	면적 Area	
-	-	-	-	-	-	-	-	2015
-	-	-	-	-	-	-	-	2016
-	-	-	-	-	-	-	-	2017
-	-	-	-	-	-	-	-	2018
-	-	1	14	-	-	-	-	2019
-	**-**	**1**	**14**	**-**	**-**	**-**	**-**	**2020**

Source : Parks and Landscape Division

15. 하 천
RIVERS AND STREAMS

단위 : ㎞ Unit : ㎞

연 별 하천 종류별[1]	하천수(개소) Number of rivers and streams	총 연 장 Total length	요 개 수 Cases of improvements needed				Year & Rivers
				기개수 Aready improved	미개수[2] Yet to be improved	개수율 (%) Improvement rate	
2015	3	20.15	20.15	20.15	-	100	2013
2016	3	20.15	20.15	20.15	-	100	2014
2017	3	20.15	20.15	20.15	-	100	2015
2018	3	19.87	19.87	19.87	-	100	2016
2019	3	19.87	19.87	19.87	-	100	2017
2020	**3**	**20.23**	**20.23**	**20.23**	**-**	**100**	**2018**
국가	2	18.31	18.31	18.31	-	100	under direct management
지방	1	1.92	1.92	1.92	-	100	In Country

주 : 1) 하천법 개정으로 지방1,2급하천이 지방하천으로 변경 2) 미개수 = 불완전개수 + 미개수 Source : River Division
자료 : 하수과

16. 하천부지 점용
USE OF RIVER SITES

단위 : ㎡, 천원 Unit : ㎡, 1,000won

연별	건수 Number of cases	면적합계 Total area					Year
			전 Dry paddy	답 Rice paddy	잡종지 Miscellaneous land	기 타 Others	
2015	15	2,902	-	768	-	2,134	2015
2016	15	2,668	-	-	-	2,668	2016
2017	32	6,123	284	-	313	5,526	2017
2018	42	6,398	284	-	313	5,801	2018
2019	31	2,180	140	-	127	1,913	2019
2020	**9**	**5,447**	**178**	**139**	**-**	**5,130**	**2020**

연별	토사채취(㎥) Collection of gravels and sand	사용료징수 Collection of use fees		Year
		부 과 Imposition	징 수 Collected	
2015	-	12,360	12,360	2015
2016	-	3,729	3,729	2016
2017	-	5,190	5,190	2017
2018	-	3,855	3,855	2018
2019	-	6,924	6,924	2019
2020	**-**	**130**	**130**	**2020**

자료: 하수과, 경기통계연보 Source : River Division

17. 도 로

단위 : ㎢, %, 개

연 별	합 계 Grand Total	개통연장 Opening	포장 Paved	포장률 Rate	미포장 Unpaved	미개통 Not opened	고속국도 National Expressway
2015	243,942	188,287	188,287	77.2	-	55,655	7,010
2016	250,655	195,000	195,000	77.8	-	55,655	13,380
2017	257,675	202,020	202,020	78.4	-	55,655	13,380
2018	257,675	202,020	202,020	78.4	-	55,655	13,380
2019	257,332	201,677	201,677	78.4	-	55,655	13,380
2020	**257,332**	**201,677**	**201,677**	**100.0**	**-**	**55,655**	**13,380**

연 별	지 방 도 Provinceial road					
	계 Total	개통연장 Opening	포장 Paved	포장률 Rate	미포장 Unpaved	미개통 Not opened
2015	-	-	-	-	-	-
2016	-	-	-	-	-	-
2017	-	-	-	-	-	-
2018	343	343	343	100	-	-
2019	-	-	-	-	-	-
2020	**-**	**-**	**-**	**-**	**-**	**-**

자료 : 도로과, 경기통계연보, 국토교통부『도로현황조서』

ROADS

Unit : m, %

일반국도 General national road						Year
계 Total	개통연장 Opening	포장 Paved	포장률 Rate	미포장 Unpaved	미개통 Not opened	
-	-	-	-	-	-	2015
-	-	-	-	-	-	2016
-	-	-	-	-	-	2017
-	-	-	-	-	-	2018
-	-	-	-	-	-	2019
-	**-**	**-**	**-**	**-**	**-**	**2020**

시 도 Si's road						Year
계 Total	개통연장 Opening	포장 Paved	포장률 Rate	미포장 Unpaved	미개통 Not opened	
236,932	181,277	181,277	76.5	-	55,655	2015
237,275	181,620	181,620	76.5	-	55,655	2016
244,295	188,640	188,640	77.2	-	55,655	2017
243,952	188,297	188,297	77.2	-	55,655	2018
243,952	188,297	188,297	77.2	-	55,655	2019
243,952	**188,297**	**188,297**	**100.0**	**-**	**55,655**	**2020**

Source : Ministry of Land, Transport and Transportation, Load Planning Division

18. 도로시설물

단위 : 개소, m, ㎡

연별	보도육교 Pedestrian overpass			지하보도 Pedestrian underpass		
	개소 Number	연장 Length	면적 Area	개소 Number	연장 Length	면적 Area
2015	8	712	3,278	15	486	2,347
2016	8	712	3,278	15	486	2,347
2017	9	797	4,462	16	521	2,487
2018	9	791	3,975	16	521	2,487
2019	9	791	3,975	16	521	2,487
2020	**12**	**715**	**3,143**	**16**	**521**	**2,487**

연별	차도육교 Overpass road			지하상가 Underground shopping arcades		
	개소 Number	연장 Length	면적 Area	개소 Number	연장 Length	면적 Area
2015	-	-	-	-	-	-
2016	-	-	-	-	-	-
2017	-	-	-	-	-	-
2018	-	-	-	-	-	-
2019	-	-	-	-	-	-
2020	**-**	**-**	**-**	**-**	**-**	**-**

자료 : 도로과, 경기통계연보

SUPPORTING STRUCTURES FOR ROADS

Unit : number, m, ㎡

지하차도 Underground roadways			고가도로 Elevated road			연별
개소 Number	연장 Length	면적 Area	개소 Number	연장 Length	면적 Area	
5	1,855	32,543	1	364	10,920	2015
5	1,855	32,543	1	364	10,920	2016
5	1,855	32,543	1	364	10,920	2017
5	1,855	32,315	1	364	10,920	2018
5	1,855	32,315	1	364	10,920	2019
5	**1,855**	**32,315**	**1**	**364**	**10,920**	**2020**

터 널 Tunnels			입체시설 Solid facilities			가로등 Street lamps	연별
개소 Number	연장 Length	면적 Area	개소 Number	연장 Length	면적 Area	개소 Number	
4	1,913	46,224	-	-	-	4,430	2015
4	1,913	46,224	-	-	4,430	4,471	2016
4	1,913	46,224	-	-	-	4,518	2017
4	1,915	41,006	-	-	-	5,257	2018
4	1,915	41,006	-	-	-	5,154	2019
4	**1,915**	**41,006**	**-**	**-**	**-**	**7,106**	**2020**

Source : Si & Gun

19. 교 량[1)]

단위 :개소, m

연별	합 계 total		고속국도 Expressway		일반국도 Highway	
	개소 Place	연장 Length	개소 Place	연장 Length	개소 Place	연장 Length
2015	46	2,826.9	27	1,615.2	-	-
2016	59	4,115.0	40	2,904.0	-	-
2017	58	4,081.8	39	2,893.1	-	-
2018	58	4,081.8	39	2,893.1	-	-
2019	63	5,241.0	43	4,011.0	-	-
2020	**63**	**5,240.7**	**43**	**4,010.6**	**-**	**-**

주 : 1) 2016년 서식 일부 수정
자료: 도로과, 국토교통부「도로교량 및 터널현황」

BRIDGES

지방도 Provincial road		시도 Si's road		Year
개소 Place	연장 Length	개소 Place	연장 Length	
-	-	19	1,211.7	2015
-	-	19	1,211.0	2016
-	-	19	1,188.7	2017
-	-	19	1,188.7	2018
-	-	20	1,230.1	2019
-	**-**	**20**	**1,230.1**	**2020**

Source : Ministry of Land, Transport and Transportation, Construction Safety Division

20. 건설장비

단위 : 대

연 별	합 계 Total	불도저 Bulldozers	굴착기 Excavators	로더 Loaders	지게차 Forklifts	스크레이퍼 Scrapers	덤프트럭 Dump trucks	기중기 Cranes
2015	362	-	40	11	283	-	6	-
2016	384	-	41	10	306	-	7	-
2017	396	-	40	11	317	-	8	-
2018	385	-	44	10	302	-	8	-
2019	413	-	53	11	325	-	7	-
2020	**413**	**-**	**61**	**13**	**317**	**-**	**5**	**-**

연 별	아스팔트 Asphalt			골재살포기 Aggregate distributors	쇄석기 Crushers	공기압축기 Compressors
	믹싱플랜트 Mixing plants	휘니셔 Finishers	살포기 Distributors			
2015	-	-	-	-	-	1
2016	-	-	-	-	-	1
2017	-	1	-	-	-	-
2018	-	1	-	-	-	-
2019	-	1	-	-	-	1
2020	**-**	**1**	**-**	**-**	**-**	**-**

자료 : 차량등록사업소

CONSTRUCTION MACHINERY AND EQUIPMENTS

Unit : each

모터그레이더 Motor Graders	롤러 Rollers	콘크리트 Concrete					연 별
		배칭프랜트 Batching plant	피니셔 Finishers	살포기 Distributors	믹서트럭 Mixer trucks	펌 프 Pumps	
-	-	-	-	-	-	-	2015
-	1	-	-	-	-	-	2016
-	-	-	-	-	-	-	2017
-	2	-	-	-	-	-	2018
-	-	-	-	-	-	-	2019
-	**-**	**-**	**-**	**-**	**-**	**-**	**2020**

천공기 Boring machine	자갈채취기 Gravel collectors	준설선 Dredgers	노상안정기 Road stabilizers	항타 및 항발기 Rock drills	타워크레인 Tower cranes	Year
6	-	-	-	-	15	2015
4	-	-	-	-	14	2016
5	-	-	-	-	14	2017
6	-	-	-	-	12	2018
5	-	-	-	-	10	2019
5	**-**	**-**	**-**	**-**	**11**	**2020**

Source : Ministry of Land, Infrastructure and Transport, Metropolitan Transportation Policy Division

XI. 교통·관광 및 정보통신

TRANSPORTATION, TOURISM AND
INFORMATION TELECOMMUNICATIONS

2021 제40회
광명기본통계

2021 Gwangmyeong
Statistical annual report

1. 자동차 등록

단위 : 대

연 별	합 계[1] Grand Total			
	계 Total	관 용 Government	자가용 Private	영업용 Commercialment
2015	105,398	268	100,784	4,346
2016	106,736	277	102,179	4,280
2017	107,805	296	103,294	4,215
2018	108,754	308	104,358	4,088
2019	106,984	310	102,475	4,199
2020	**104,537**	**304**	**99,931**	**4,302**

연 별	승 합 차 Buses				화 물 차 Trucks			
	계 Total	관 용 Government	자가용 Private	영업용 Commercialmentl	계 Total	관 용 Government	자가용 Private	영업용 Commercialment
2015	5,140	61	4,540	539	14,081	107	12,115	1,859
2016	4,819	65	4,204	550	13,987	107	12,023	1,857
2017	4,518	72	3,960	486	13,934	108	11,959	1,867
2018	4,335	80	3,766	489	13,796	106	11,980	1,710
2019	4,021	80	3,431	510	13,372	106	11,425	1,841
2020	**3,630**	**77**	**3,047**	**506**	**12,898**	**101**	**10,823**	**1,974**

주 : 1) 이륜자동차 미포함
자료: 차량등록사업소, 경기통계연보, 국토교통부『자동차등록현황』

REGISTERED MOTOR VEHICLES

Unit : each

승용차 car				Year
계 Total	관용 Government	자가용 Private	영업용 Commercialment	
86,041	91	84,095	1,855	2015
87,771	96	85,908	1,767	2016
89,147	107	87,313	1,727	2017
90,404	111	88,542	1,751	2018
89,349	113	87,528	1,708	2019
87,748	**116**	**85,948**	**1,684**	**2020**

특수차 Special cars				이륜자동차 Motor cycle			Year
계 Total	관용 Government	자가용 Private	영업용 Commercialment	계 Total	관용 Government	자가용 Private	
136	9	34	93	10,582	113	10,469	1,859
159	9	44	106	10,810	112	10,698	1,857
206	9	62	135	10,815	110	10,705	1,867
219	11	70	138	10,836	112	10,724	1,710
242	11	91	140	11,109	116	10,993	1,841
261	**10**	**113**	**138**	**10,816**	**108**	**10,708**	**1,974**

Source : Ministry of Land, Infrastructure and Transport, Metropolitan Transportation Policy Division

1-1. 자동차연료종류별 등록

단위 : 대

연 별 시군별[2]	합 계[1] Total				
	계 Total	CNG Compressed Natural Gas	휘발류 Gasoline	경유 Diesel	LPG Liquified Petroleum Gas
2018	108,754	40	51,706	45,716	8,888
2019	106,984	34	51,815	43,727	8,367
2020	**104,537**	**27**	**51,037**	**41,750**	**7,746**

연 별 시군별[2]	승용차 Passenger cars								
	계 Total	CNG Compressed Natural Gas	휘발류 Gasoline	경유 Diesel	LPG Liquified Petroleum Gas	전기 Electronic	하이브리드 Hybrid	수소 Hydrogen	기타연료 Other fuel
2018	90,404	37	51,652	28,921	7,580	79	2,135	-	-
2019	89,349	32	51,761	27,542	7,198	143	2,661	12	-
2020	**87,748**	**24**	**50,956**	**26,454**	**6,697**	**217**	**3,376**	**24**	**-**

연 별 시군별[2]	화물차 Trucks								
	계 Total	CNG Compressed Natural Gas	휘발류 Gasoline	경유 Diesel	LPG Liquified Petroleum Gas	전기 Electronic	하이브리드 Hybrid	수소 Hydrogen	기타연료 Other fuel
2018	13,796	-	37	12,747	869	1	-	-	142
2019	13,372	-	36	12,392	783	1	-	-	160
2020	**12,898**	**1**	**62**	**11,847**	**715**	**99**	**-**	**-**	**174**

주 : 1) 이륜자동차 미포함.
2) 하이브리드 : LPG+전기, 휘발유+전기, 경유+전기, CNG+전기
Hybrid : LPG+electronic, gasoline+electronic, diesel+electronic, CNC+electronic
3) 2020년 일부항목 삭제
자료 : 경기통계연보, 국토교통부『자동차등록현황』

REGISTERED MOTOR VEHICLES BY FUEL TYPE

Unit : each

Grand total				Year
전기 Electronic	하이브리드 Hybrid	수소 Hydrogen	기타연료 Other fuel	
80	2,135	-	189	2018
144	2,661	12	224	2019
321	**3,376**	**24**	**256**	**2020**

승합차 Buses									Year
계 Total	CNG Compressed Natural Gas	휘발류 Gasoline	경유 Diesel	LPG Liquified Petroleum Gas	전기 Electronic	하이브리드 Hybrid	수소 Hydrogen	기타연료 Other fuel	
4,335	3	17	3,838	433	-	-	-	44	2018
4,021	2	18	3,557	382	-	-	-	62	2019
3,630	**2**	**19**	**3,202**	**333**	**5**	**-**	**-**	**69**	**2020**

특수차 Special cars									Year
계 Total	CNG Compressed Natural Gas	휘발류 Gasoline	경유 Diesel	LPG Liquified Petroleum Gas	전기 Electronic	하이브리드 Hybrid	수소 Hydrogen	기타연료 Other fuel	
219	-	-	210	6	-	-	-	3	2018
242	-	-	236	4	-	-	-	2	2019
261	**-**	**-**	**247**	**1**	**-**	**-**	**-**	**13**	**2020**

Source : Ministry of Land, Infrastructure and Transport, Metropolitan Transportation Policy Division

2. 업종별 운수업체

단위 : 업체수,대

연 별	계 Total		시외버스 Inter-city buses		시내버스 Intra-city buses	
	업체수 Establishments	대수 No. of cars	업체수 Establishments	대수 No. of cars	업체수 Establishments	대수 No. of cars
2015	1,273	2,854	-	-	1	263
2016	1,332	2,968	-	-	2	265
2017	1,294	2,899	-	-	2	276
2018	1,174	2,523	-	-	2	263
2019	1,295	2,858	-	-	2	266
2020	**1,287**	**3,074**	**-**	**-**	**3**	**278**

연 별	전세버스 Chartered buses		일반화물 General cargo	
	업체수 Establishments	대수 No. of cars	업체수 Establishments	대수 No. of cars
2015	8	242	67	745
2016	8	255	111	814
2017	6	196	81	798
2018	7	159	33	545
2019	8	175	79	788
2020	**8**	**171**	**89**	**1,014**

주 : 1) 2016년 서식변경(농어촌버스→마을버스) 2) 버스는 인가대수임
3) 2020년 화물자동차 운수사업법 개정에 따른 화물차 분류 변경 반영(용달화물 삭제), 이전연도 합계 수정
자료 : 도시교통과, 경기통계연보

TRANSPORTATION COMPANIES BY BUSINESS TYPE

Unit : place, each

마을버스[1] Local buses		택시(업체) Taxi(Company)		개인택시 Private Taxi		Year
업체수 Establishments	대수 No. of cars	업체수 Establishments	대수 No. of cars	업체수 Establishments	대수 No. of cars	
-	-	8	415	851	851	2015
1	16	8	415	849	849	2016
1	18	8	415	848	848	2017
1	18	8	415	847	847	2018
1	17	8	415	848	848	2019
1	**18**	**8**	**415**	**848**	**848**	**2020**

개인화물 Individual cargo		특수여객 Funeral buses		Year
업체수 Establishments	대수 No. of cars	업체수 Establishments	대수 No. of cars	
336	336	2	2	2015
349	349	4	5	2016
345	345	3	3	2017
273	273	3	3	2018
346	346	3	3	2019
327	**327**	**3**	**3**	**2020**

Source : Taxi Transportation Division , Bus Policy Division, Logistics and Ports Division

3. 영업용 자동차 업종별 수송

단위 : 화물/톤, 여객/천명

연 별	여 객					
	계 Total		시내버스 Inter-city buses		시외버스 Intra-city buses	
	등록대수 No. of cars	수송인원 Number of passengers	등록대수 No. of cars	수송인원 Number of passengers	등록대수 No. of cars	수송인원 Number of passengers
2015	1,771	…	263	…	-	-
2016	1,774	…	264	…	-	-
2017	1,671	…	265	…	-	-
2018	1,696	…	282	…	-	-
2019	1,721	…	283	…	-	-
2020	**1,730**	**…**	**296**	**…**	**-**	**-**

연 별	화 물			
	계 Total		일 반 Greneral	
	등록대수 No. of cars	수송량 Number of traffic	등록대수 No. of cars	수송량 Number of traffic
2015	1,935	…	745	…
2016	1,936	…	746	…
2017	1,952	…	645	…
2018	1,923	…	645	…
2019	1,872	…	732	…
2020	**2,298**	**…**	**1,014**	**…**

자료 : 도시교통과

TRAFFIC OF COMMERCIAL MOTOR VEHICLES BY MODE

Unit : freight/ton, passenger/1,000person

Passenger				Year
택 시 Taxi		전 세 Chartered car		
등록대수 No. of cars	수송인원 Number of passengers	등록대수 No.of cars	수송인원 Number of passengers	
1,266	···	242	···	2015
1,267	···	243	···	2016
1,263	···	143	···	2017
1,263	···	151	···	2018
1,263	···	175	···	2019
1,263	**···**	**171**	**···**	**2020**

Freight				Year
개 별 Individual cargo		용 달 Delivery cargo		
등록대수 No. of cars	수송량 Number of traffic	등록대수 No. of cars	수송량 Number of traffic	
336	···	854	···	2015
337	···	855	···	2016
351	···	956	···	2017
351	···	927	···	2018
274	···	866	···	2019
327	**···**	**957**	**···**	**2020**

Source : Taxi Transportation Division , Bus Policy Division, Logistics and Ports Division

4. 천연가스버스 현황
CNG BUSES

단위 : 대, %　　Unit : each, %

연별	총버스대수(A)[1] Total buses	천연가스(CNG)버스 대수 CNG buses		당해년도 보급대수 Supply buses in current years	Year
			보급율[2] Supply rate		
2015	279	2	0.717	-	2015
2016	281	2	0.712	-	2016
2017	283	2	0.706	-	2017
2018	300	2	0.667	-	2018
2019	283	2	0.706	-	2019
2020	**296**	**12**	**4.054**	**-**	**2020**

주 : 1) 총버스대수(A)는 시내 및 마을버스 대수임　2) 보급률=(B/A)*100　　Source : Fine Dust Countermeasure Division
자료 : 도시교통과

5. 자전거도로 현황
BICYCLE PATHS

단위 : 개수, ㎞ Unit : number, %

연별	계 Total		자전거전용도로 Exclusive bicycle path		자전거보행자 겸용도로 Bicycle & pedestrian path		자전거전용차로 Exclusive bicycle lane		자전거우선도로[1] Bicycle priority lane		Year
	노선수 No. of paths	길이 Length	노선수 No. of paths	길이 Length	노선수 No. of paths	길이 Length	노선수 No. of paths	길이 Length	노선수 No. of paths	길이 Length	
2015	35	68	-	-	35	68	-	-	-	-	2015
2016	36	69	-	-	36	69	-	-	-	-	2016
2017	36	80	-	-	36	80	-	-	-	-	2017
2018	36	80	-	-	36	80	-	-	-	-	2018
2019	37	80	-	-	37	80	-	-	-	-	2019
2020	**37**	**80**	**-**	**-**	**37**	**80**	**-**	**-**	**-**	**-**	**2020**

주 : 1) 자전거 이용 활성화에 관한 법률[전문개정 2014.1.28]로 인한 추가
자료 : 도로과

Source : Road Safety Division

6. 주차장

단위 :개소,면

연별	합 계 Grand total		노 상 Street parking					
			소계 Total		유료 Toll		무 료 Free	
	개소 Number	면수 plane	개소 Number	면수 plane	개소 Number	면수 plane	개소 Number	면수 plane
2015	3,237	55,274	57	2,982	8	982	49	2,000
2016	5,315	104,824	8	1,029	7	686	1	343
2017	5,485	115,887	59	2,017	7	622	52	1,395
2018	1,353	76,979	8	956	7	613	1	343
2019	4,765	136,561	11	1,042	9	663	2	379
2020	**4,104**	**136,107**	**11**	**1,042**	**9**	**663**	**2**	**379**

자료 : 도시교통과, 경기통계연보

PARKING LOT

Unit : number, place

노 외 Non-street parking						부 설 Attached to buildings		Year
소계 Total		공 영 Public		민 영 Private				
개소 Number	면수 plane	개소 Number	면수 plane	개소 Number	면수 plane	개소 Number	면수 plane	
52	3,813	27	1,381	25	2,432	3,128	48,479	2015
47	1,614	25	1,096	22	518	5,260	102,181	2016
59	5,195	24	1,677	35	3,518	5,367	108,675	2017
46	4,436	21	994	25	3,442	1,299	71,587	2018
52	4,667	20	943	32	3,724	4,702	130,852	2019
49	**4,649**	**18**	**927**	**31**	**3,722**	**4,044**	**130,416**	**2020**

Source : Metropolitan Transportation Policy Division

7. 철도수송(2-1)

단위 : 명, 톤, 천원

연 별	역 별 (한국철도공사)	여 객 Passenger		
		승차인원 On-boarding	강차인원 Off-boardingfine	여객수입 Revenues
2015	광명 (KTX)	3,929,908	3,962,650	…
	광명 (광역수도권 전철경부선)	274,379	222,701	…
2016	광명 (KTX)	4,247,708	4,245,459	…
	광명 (광역수도권 전철경부선)	312,389	263,621	…
2017	광명 (KTX)	4,171,328	4,153,153	-
	광명 (광역수도권 전철경부선)	608,006	519,039	-
2018	광명 (KTX)	4,696,528	4,738,698	-
	광명 (광역수도권 전철경부선)	885,054	719,604	-
2019	광명 (KTX)	5,010,629	5,057,092	-
	광명 (광역수도권 전철경부선)	1,156,542	915,117	-
2020	**광명 (KTX)**	**3,356,120**	**3,263,023**	**-**
	광명 (광역수도권 전철경부선)	**907,143**	**755,832**	**-**

자료 : 경기통계연보, 한국철도공사『철도통계연보』, 서울도시철도공사(전략마케팅처)

RAILWAY TRANSPORT

Unit : person, ton, 1,000won

화물 Freight			Year & Railway station	
발송톤수 Sending	도착톤수 Arriving	화물수입 Revenues		
-	1,950	…	Cheolsan	2015
-	-	-	Gwangmyeongsageori	
-	5,800	…	Cheolsan	2016
-	-	-	Gwangmyeongsageori	
-	8,050	-	Cheolsan	2017
-	-	-	Gwangmyeongsageori	
-	9,150	-	Cheolsan	2018
-	-	-	Gwangmyeongsageori	
-	500	-	Cheolsan	2019
-	-	-	Gwangmyeongsageori	
-	**900**	**-**	**Cheolsan**	**2020**
-	**-**	**-**	**Gwangmyeongsageori**	

Source : korea Railroad

7. 철도수송(2-2)

단위 : 명, 톤, 천원

연 별	역 별 (서울도시 철도공사)	여 객 Passenger		
		승차인원 On-boarding	강차인원 Off-boardingfine	여객수입 Revenues
2015	철산	9,181,481	9,206,144	8,726,170
	광명사거리	10,317,709	9,904,681	9,410,943
2016	철산	9,031,866	9,116,370	8,992,792
	광명사거리	10,190,031	9,857,853	9,733,231
2017	철산	8,891,405	9,002,801	8,711,681
	광명사거리	9,891,884	9,612,429	9,248,965
2018	철산	8,719,620	8,958,564	8,506,510
	광명사거리	9,762,340	9,552,556	9,091,974
2019	철산	8,796,401	8,987,108	8,504,168
	광명사거리	9,620,977	9,388,852	8,794,377
2020	**철산**	**6,584,705**	**6,746,247**	**6,500**
	광명사거리	**7,147,462**	**7,036,425**	**6,523**

자료 : 경기통계연보, 한국철도공사『철도통계연보』물류계획처,『광역철도수송실적』, 서울교통공사 전략마케팅처

RAILROAD TRANSPORTATION

Unit : person, ton, 1,000won

화물 Freight			Year & Railway station	
발송톤수 Sending	도착톤수 Arriving	화물수입 Revenues		
-	-	-	Cheolsan	2015
-	-	-	Gwangmyeongsageori	
-	-	-	Cheolsan	2016
-	-	-	Gwangmyeongsageori	
-	-	-	Cheolsan	2017
-	-	-	Gwangmyeongsageori	
-	-	-	Cheolsan	2018
-	-	-	Gwangmyeongsageori	
-	-	-	Cheolsan	2019
-	-	-	Gwangmyeongsageori	
-	**-**	**-**	**Cheolsan**	**2020**
-	**-**	**-**	**Gwangmyeongsageori**	

Source : korea Railroad

8. 관광사업체 등록(2-1)

단위 : 개소

연 별	여행업 Travel agencies			
	일반 General	국외 Overseas	국내 Demestic	국내외 여행업 Overseas and Domestic
2015	3	15	7	5
2016	7	16	8	5
2017	10	15	6	4
2018	7	19	13	5
2019	8	18	11	4
2020	**10**	**18**	**13**	**5**

연 별	관광객이용시설업			
	전문휴양업 Specialized recreation facilities	종합휴양업 General recreation facilities	야영장업 Camping grounds	관광유람선업 Cruise ships
2015	-	-	-	-
2016	-	-	-	-
2017	-	-	-	-
2018	-	-	1	-
2019	-	-	1	-
2020	**-**	**-**	**1**	**-**

주 : 1) 여행업에서 하나의 사업체가 국내여행업과 국외여행업 모두 등록한 경우 국내·외여행업으로 분류
2) 기타호텔업에는 수상관광호텔업, 한국전통호텔업, 호스텔업이 포함
3) 관광편의시설업 중 한옥체험업은 2009년 관광진흥법규 개정에 의거, 2009년부터 대상업종으로 추가
4) 야영장업은 2015년 관광진흥법 시행령 개정에 따라 2015년 조사대상으로 포함

REGISTRATION OF TOURIST SERVICE ESTABLISHMENTS

Unit : number

관광숙박업 Tourist accommodations				Year
호 텔 업 Hotel			휴양콘도 미니엄업 Condominium	
가족호텔업 Family hotel	관광호텔업 Tourist hotel	기타호텔 Other hotel		
-	2	-	-	2015
-	2	-	-	2016
-	2	-	-	2017
-	3	-	-	2018
1	3	-	-	2019
-	**2**	**-**	**-**	**2020**

Tourist entertainment facilities		국제회의업 Organizing International Meeting		Year
관광공연장업 Tourist Performance theaters	외국인관광 도시민박업 Guesthouses /B&Bs for Foreign Tourists	시설업 Conference facility business	기획업 Professional convention organizer	
-	-	-	-	2015
-	-	-	-	2016
-	-	-	-	2017
-	-	1	-	2018
-	-	1	-	2019
-	**-**	**1**	**-**	**2020**

5) 외국인관광도시민박업은 2016년 관광진흥법 개정에 따라 관광객이용시설업으로 재 분류
6) 관광편의시설업 중 관광펜션업은 2003년 관광진흥법규 개정에 따라 2003년부터 대상업종으로 추가
7) 관광편의시설업 중 관광지원서비스업은 2019년 관광진흥법규 개정에 따라
자료 : 문화관광과, 경기통계연보 2019년부터 대상업종으로 추가

Source : Tourism Division

8. 관광사업체 등록(2-2)

단위 : 개소

연 별	카지노업 Casino	유원시설업 Recreational Facilities		
		종합유원시설업 Large Amusement Complexes	일반유원시설업 General Amusement Parks	기타유원시설업 Other Amusement Facilities
2015	-	-	1	9
2016	-	-	2	10
2017	-	-	1	10
2018	-	-	-	11
2019	-	-	-	13
2020	**-**	**-**	**-**	**13**

연 별	관광편의시설업			
	관광식당업 Tourist Restaurants	관광순환 버스업 City-tour operators	관광사진업 Tourist photo	여객자동차 터미널시설업 Passenger car terminals
2015	3	-	-	-
2016	3	-	-	-
2017	3	2	-	-
2018	4	2	-	-
2019	4	2	-	-
2020	**5**	**2**	**-**	**-**

주 : 1) 여행업에서 하나의 사업체가 국내여행업과 국외여행업 모두 등록한 경우 국내·외여행업으로 분류
2) 기타호텔업에는 수상관광호텔업, 한국전통호텔업, 호스텔업이 포함
3) 관광편의시설업 중 한옥체험업은 2009년 관광진흥법규 개정에 의거, 2009년부터 대상업종으로 추가
4) 야영장업은 2015년 관광진흥법 시행령 개정에 따라 2015년 조사대상으로 포함
5) 외국인관광도시민박업은 2016년 관광진흥법 개정에 따라 관광객이용시설업으로 재 분류

REGISTRATION OF TOURIST SERVICE ESTABLISHMENTS

Unit : number

관광편의시설업 Tourist convenience facilities			Year
관광유흥 음식점업 Tourist amusement Restaurants	관광극장유흥업[7] Tourist theaters	외국인전용 유흥음식점업 Amusement restaurants exclusively for foreigners	
-	-	-	2015
-	1	-	2016
-	2	-	2017
-	2	-	2018
-	2	-	2019
-	**2**	**-**	**2020**

Tourist convenience facilities				Year
관광궤도업[4] Ropeways	한옥체험업 Hanok (Korean' traditional house) experience	관광면세업 Duty-Free Trading	관광지원 서비스업 Tourism support services	
-	-	-	-	2015
-	-	-	-	2016
-	-	-	-	2017
-	-	-	-	2018
-	-	-	-	2019
-	**-**	**-**	**-**	**2020**

6) 관광편의시설업 중 관광펜션업은 2003년 관광진흥법규 개정에 따라 2003년부터 대상업종으로 추가
7) 관광편의시설업 중 관광지원서비스업은 2019년 관광진흥법규 개정에 따라
자료 : 문화관광과, 경기통계연보 2019년부터 대상업종으로 추가

Source : Tourism Division

9. 관광숙박업 등록현황

단위 : 개, %

연 별	합계 Total		관광호텔업					
			특 1등급(5성급) 5-star hotel		특 2등급(4성급) 4 starts		1등급(3성급) 3 starts	
	업체수 Number	객실수 Rooms	업체수 Number	객실수 Rooms	업체수 Number	객실수 Rooms	업체수 Number	객실수 Rooms
2017	2	183	-	-	-	-	1	88
2018	3	375	-	-	-	-	1	88
2019	3	377	-	-	-	-	-	-
2020	**2**	**282**	**-**	**-**	**-**	**-**	**-**	**-**

연별	관광호텔외					
	전통호텔업 Korea Traditional Hotels		가족호텔 Family hotel		호스텔 Hostel	
	업체수 Number	객실수 Rooms	업체수 Number	객실수 Rooms	업체수 Number	객실수 Rooms
2017	-	-	-	-	-	-
2018	-	-	-	-	-	-
2019	-	-	-	-	-	-
2020	**-**	**-**	**-**	**-**	**-**	**-**

주 : 2020년 '객실이용률, 수입실적' 항목 삭제
자료 : 문화관광과, 경기통계연보, 한국호텔업협회「호텔업운영현황」

REGISTERED TOURIST HOTELS

Unit : number, %

Tourism Hotels						연 별
2등급(2성급) 2 starts		3등급(1성급) 1 star		등급미정 Unrated hotels		
업체수 Number	객실수 Rooms	업체수 Number	객실수 Rooms	업체수 Number	객실수 Rooms	
1	95	-	-	-	-	2017
1	95	-	-	1	192	2018
2	183	-	-	1	194	2019
1	**88**	**-**	**-**	**1**	**194**	**2020**

Other Hotels		휴양콘도업 Resort Condominiums		연 별
소형호텔 Small hotel				
업체수 Number	객실수 Rooms	업체수 Number	객실수 Rooms	
-	-	-	-	2017
-	-	-	-	2018
-	-	-	-	2019
-	**-**	**-**	**-**	**2020**

Source : Tourism Division

XII. 보건 및 사회보장

HEALTH AND SOCIAL SECURITY

2021 제40회
광명기본통계

2021 Gwangmyeong
Statistical annual report

1. 의료기관

단위 : 개

연별	합 계[1] Total		종합병원 General hospitals		병 원 Hospitals	
	병원수 Number	병상수 Beds	병원수 Number	병상수 Beds	병원수 Number	병상수 Beds
2015	387	2,060	1	399	3	203
2016	393	2,149	1	424	4	281
2017	398	2,082	1	399	4	281
2018	403	2,258	1	391	4	282
2019	411	2,166	1	331	5	323
2020	**418**	**2,035**	**1**	**297**	**4**	**266**

연별	치과병(의)원 Dental hospitals		한방병원 Oriental medicine hospitals		한의원 Oriental medicine clinics		조 산 소 Midwife clinics	
	병원수 Number	병상수 Beds	병원수 Number	병상수 Beds	병원수 Number	병상수 Beds	병원수 Number	병상수 Beds
2015	108	-	-	-	79	29	1	-
2016	108	-	-	-	81	29	1	-
2017	110	-	-	-	82	29	-	-
2018	113	-	-	-	81	29	-	-
2019	114	-	-	-	81	27	-	-
2020	**115**	**-**	**-**	**-**	**81**	**21**	**-**	**-**

주 : 1) 보건의료원이하와 군인병원 제외 2) 정신병원, 결핵병원, 나병원 포함
3) 2011년부터 노인전문병원도 포함
자료 : 감염병관리과, 경기통계연보, 보건복지부『보건복지통계연보』

NUMBER OF MEDICAL INSTITUTIONS

Unit : number

의 원 Clinics		특수병원[2] Special hospitals		요양병원[3] Long Term care hospitals		Year
병원수 Number	병상수 Beds	병원수 Number	병상수 Beds	병원수 Number	병상수 Beds	
191	700	-	-	4	729	2015
193	666	-	-	4	749	2016
196	624	-	-	4	749	2017
198	609	-	-	5	947	2018
204	532	-	-	5	953	2019
211	**499**	**-**	**-**	**5**	**952**	**2020**

부속의원 Dispensaries		보건의료원 Health clinic	보건소 Health centers	보건지소 health sub-centers	보건진료소 Primary health care centers	Year
병원수 Number	병상수 Beds					
-	-	-	1	-	-	2015
1	-	-	1	-	-	2016
1	-	-	1	-	-	2017
1	-	-	1	-	-	2018
1	-	-	1	-	-	2019
1	**-**	**-**	**1**	**-**	**-**	**2020**

Source : Ministry for Health, Welfare and Family Affairs, Public Health Policy Division

2. 의료기관종사 의료인력

단위 : 명

연 별	합 계 Total	의 사 [1] Physicians		치과의사 Dentist	한 의 사 Oriental medical doctors
		상근의사 Full-time	비상근의사 Part-time		
2015	2,155	363	-	145	98
2016	2,520	348	-	145	100
2017	2,681	446	-	148	100
2018	2,811	444	-	153	103
2019	4,732	2,491	-	119	100
2020	**3,379**	**463**	**-**	**149**	**108**

주 : 1) 의료종사자만 포함 2) 개인약국의 약사는 미포함 3) 2020년 합계의 남녀 구분 삭제
자료 : 감염병관리과, 경기통계연보

MEDICAL AND PARAMEDICAL PERSONNEL IN MEDICAL INSTITUTIONS

Unit : person

약 사 [2)] Pharmacists	조 산 사 Midwives	간 호 사 Nurses	간호조무사 Nurse aids	의료기사 Medical technicians	의무기록사 Medical record technicians	Year
13	3	512	509	495	17	2015
14	3	564	822	507	17	2016
15	2	545	840	566	19	2017
15	3	565	904	604	20	2018
15	2	551	785	646	23	2019
184	**2**	**567**	**1,111**	**772**	**23**	**2020**

Source : Health and Medical Policy Division

3. 보건소 인력[1)]

단위 : 명

연 별	합계 Total	소장 Director		의사 Physicians		
		의사 Physicians	의사 외 Non-Physicians	의무직 Medical officer	계약직 Tempoary Medical officers	공중보건의 Public health doctors
2015	45	…	…	…	3	…
2016	44	…	…	…	3	…
2017	43	…	…	…	3	…
2018	50	…	…	…	3	…
2019	70	1	-	-	2	-
2020	**107**	**1**	**-**	**-**	**3**	**-**

연 별	약사 Pharmacists	간호사 Nurses	영양사 Dietitians	의 료 기 사 Medical Technicians		
				방사선사 Radiological technicians	임상병리사 Clinical pathologists	치과위생사 Dental hygienists
2015	1	13	1	1	2	3
2016	1	14	1	1	3	3
2017	-	14	1	2	3	2
2018	-	17	1	4	2	4
2019	1	33	-	2	2	6
2020	**-**	**43**	**2**	**4**	**2**	**5**

주 : 1) 정원기준

자료 : 감염병관리과, 경기통계연보, 보건복지가족부『보건복지통계연보』

NUMBER OF STAFFS IN HEALTH CENTERS

Unit : person

치과의사 Dental officers		한의사 Oriental medical officers		Year
의무직 Dental officer	공중보건의 Public health dentist	일반 Oriental medical officer	공중보건의 Public health OMDs	
1	···	1	···	2015
1	···	-	···	2016
1	···	-	···	2017
1	···	-	···	2018
1	-	1	-	2019
1	**-**	**1**	**-**	**2020**

물리치료사 Physical therapists	간호조무사 Nursing aides	행정직 Public Administrators	보건직 Public health workers	기능직 등 Others	Year
2	1	3	9	4	2015
4	1	3	5	4	2016
4	1	4	5	3	2017
4	1	4	1	8	2018
4	1	4	5	7	2019
7	**1**	**1**	**4**	**32**	**2020**

Source : Health and Medical Policy Division

4. 보건지소 및 보건진료소 인력, 건강생활지원센터 인력현황[1)]

단위 : 명

연 별	합계 Total	소장 Director			치과의사 Dentists	
		의무직 Medical officers	계약직 Tempoary medical officers	공중보건의 Public health doctors	의무직 Dental officers	공중보건의 Public health dentist
2015	-	-	-	-	-	-
2016	-	-	-	-	-	-
2017	-	-	-	-	-	-
2018	-	-	-	-	-	-
2019	2	1	-	-	-	-
2020	**2**	**-**	**-**	**-**	**-**	**-**

연 별	의 료 기 사 Medical Technicians			
	방사선사 Radiological technicians	임상병리사 Clinical pathologists	치과위생사 Dental hygienists	물리치료사 Physical therapists
2015	-	-	-	-
2016	-	-	-	-
2017	-	-	-	-
2018	-	-	-	-
2019	-	-	-	-
2020	**-**	**-**	**-**	**-**

주 : 1) 정원기준, 2015년부터 건강생활지원센터 인력 포함
자료 : 감염병관리과, 경기통계연보, 보건복지가족부『보건복지통계연보』

PERSONNEL IN SUB-HEALTH CENTERS AND PRIMARY HEALTH CARE POSTS, COMMUNITY HEALTH PROMOTION CENTERS

Unit : person

한의사 Oriental medical doctors		약사 Pharmacists	간호사 Nurses	영양사 Dietitians	Year
일반 Oriental medical officers	공중보건의 Public health OMDs				
-	-	-	-	-	2015
-	-	-	-	-	2016
-	-	-	-	-	2017
-	-	-	-	-	2018
-	-	-	-	-	2019
-	**-**	**-**	**1**	**1**	**2020**

간호조무사 Nursing aides	행정직 Public Administrators	보건직 Public health workers	기능직 등 Others	Year
-	-	-	-	2015
-	-	-	-	2016
-	-	-	-	2017
-	-	-	-	2018
-	-	1	-	2019
-	**-**	**-**	**-**	**2020**

Source : Health and Medical Policy Division

5. 의약품 등 제조업소 및 판매업소

단위 : 개소

연 별	제 조 업 소 Number of manufactures				
	계 Total	의약품 Drugs	의약외품 Non-drug products	화장품 Cosmetics	의료기기 Medical instruments
2015	33	-	2	6	25
2016	33	-	2	4	27
2017	33	1	2	4	26
2018	33	1	1	5	26
2019	…	2	1	…	19
2020	**…**	**-**	**1**	**…**	**21**

연 별	판 매 업 소			
	의약품 도매상 Wholesalers	한약도매상 Oriental medicine wholesalers	한약업사 Oriental medicine dealers	매약상 Dealers of restricted drugs
2015	10	1	7	-
2016	11	-	7	-
2017	12	-	7	-
2018	12	-	-	-
2019	10	-	6	-
2020	**11**	**-**	**5**	**-**

주 : 1) 2013년 항목에 '의료기기 임대업' 추가
자료 : 감염병관리과

MANUFACTURERS AND DEALERS OF DRUGS, MEDICAL DEVICES, COSMETICS, ETC.

Unit : establishment

판 매 업 소 Number of sellers				Year
계 Total	약 국 Pharmacies	한약국 Dispensary of Oriental medicine	약업사 Drugists	
472	122	4	7	2015
401	121	3	-	2016
424	119	3	-	2017
442	117	3	-	2018
447	119	3	-	2019
496	**117**	**2**	**-**	**2020**

Number of sellers			Year
의료기기 판매업 Medical device sales	의료기기임대업[1)] Medical device leasing	의료기기 수리업 Medical device repairers	
308	1	12	2015
246	-	13	2016
270	-	13	2017
296	-	14	2018
295	-	14	2019
346	**-**	**15**	**2020**

Source : Korea Food & Drug Administration, Public Health Policy Division

6. 식품위생관계업소

단위 : 개소

연 별	총계 (A+B+C+D) Grand Total	식품위생관련업체						
		식 품 접 객 업 Food Premises						
		소 계 (A) Total	휴게음식점 Restaurants	일반음식점 General restaurants	제과점 Bakeries	단란주점 Public bar karaokes	유흥주점 Amusement restaurants	위탁급식영업 Contracted catering servics
2015	5,077	3,373	490	2,509	90	66	200	18
2016	5,014	3,389	562	2,459	89	63	194	22
2017	4,976	3,422	615	2,442	87	67	188	23
2018	4,538	3,519	655	2,502	87	69	184	22
2019	4,469	3,459	707	2,398	85	71	176	22
2020	**4,430**	**3,424**	**739**	**2,358**	**80**	**65**	**159**	**23**

연 별	식품위생관련업체 Food Establishments				
	식품 판매·운반·기타업 Food sales·Transporation·Other				
	계 (D) Total	식품운반업 Food transportation	식품소분판매업 Food sales	식품보존업 Food preservation	용기·포장류제조업 Others
2015	411	8	399	-	4
2016	309	9	296	-	4
2017	291	9	278	-	4
2018	308	10	294	-	4
2019	306	9	294	-	3
2020	**312**	**12**	**297**	**-**	**3**

주 : 1) 2016년부터 건강기능식품 수입업 영업신고 업무가 수입식품안전관리 특별법에 따라 수입식품등 수입판매업으로 통합
자료 : 위생과 ,경기통계연보, 「식품의약품통계연보」

FOOD ESTABLISHMENTS

Unit : establishment

Food Establishments					연 별
집단급식소 (B) Food suppliers for group	식품제조업 및 가공업 Food manufacturing & processing businesses				
	소 계 (C) Total	식품제조가공업 Food manufacturing and processing	즉석판매제조가 공 업 Improvised foods	식품첨가물 제 조 업 Food additives	
201	506	67	436	3	2015
203	517	70	444	3	2016
205	498	74	421	3	2017
206	505	72	428	5	2018
204	500	65	430	5	2019
190	**504**	**60**	**437**	**7**	**2020**

건강기능식품 관련업체			Year
건강기능식품 제조·수입·판매업 An aid to good health manufacturing, importing, sales			
계 Total	건강기능식품제조업 Manufacturing	건강기능식품판매업 Sales	
586	-	569	2015
596	-	596	2016
560	-	560	2017
600	-	600	2018
540	-	540	2019
507	**-**	**507**	**2020**

Source : Ministry of Food and Drug Safety, Food Safety Division

7. 공중위생관계업소

단위 : 개소

연 별	총 계 Total	숙박업[1] Loding business			목욕장업 Public Bath houses
		소계 Sub-Total	일반 (non-cooking)	생활 cooking	
2015	1,096	85	85	-	21
2016	1,155	84	84	-	21
2017	1,168	82	82	-	21
2018	1,188	82	82	-	18
2019	1,160	69	69	-	18
2020	**1,083**	**62**	**62**	**-**	**16**

주 : 1) 관광호텔을 포함한 수치임
2) 2011년부터 위생처리업 상위분류변경(공중위생영업소⇒위생처리,세척제,위생용품제조업소수)
3) 2014년 미용업 "소계", "손톱발톱" 추가
4) 미용 → 화장, 분장으로 수정. 법개정(2015년)
5) 위생관리용역업 → 건물위생관리업(2016.2.3. 공중위생관리법 개정으로 인한 용어 변경)
자료 : 위생과 , 경기통계연보, 「보건복지통계연보」

PUBLIC SANITARY FACILITIES

Unit : establishment

이용업 Barbering business	미용업[4] Beauty art business	세탁업 Laundry business	건물위생관리업[6] Business of providing building sanitary control services	Year
85	698	151	54	2015
80	758	149	61	2016
77	771	145	70	2017
72	798	138	80	2018
68	791	124	90	2019
56	**752**	**112**	**85**	**2020**

Source : Food Safety Division

8. 예방접종

단위 : 명

연 별	결 핵 B.C.G	B형간염 Hepatitis B
2015	570	10,233
2016	1,439	9,355
2017	1,069	12,609
2018	600	11,903
2019	659	12,248
2020	**80**	**9,693**

연 별	b형헤모필루스 인플루엔자[4)] Hib	폐렴규균 PVC	홍역, 풍진, 유행성이하선염 M.M.R
2015	13,266	…	6,761
2016	12,468	…	6,609
2017	10,239	…	6,101
2018	8,452	…	5,489
2019	7,579	3,465	6,427
2020	**6,478**	**12,441**	**5,892**

주 : 1) 디프테리아,파상풍,백일해(Diphtheria) : DTaP-IPV, DTaP-IPV/Hib 포함 2) 폴리오 : DTaP-IPV, DTaP-IPV/Hib 포함
3) Hib : DTaP-IPV/Hib 포함
4) 기타 : 기타에는 필수예방접종 백신 중 나열되지 않은 A형간염(HepA), Td, Tdap, 사람유두종바이러스 등 포함
자료 : 감염병관리과 ,경기통계연보, 질병보건통합시스템

NATIONAL VACCINATION COVERAGE

Unit : person

디프테리아, 파상풍,백일해[5] (DT&P)	폴리오[3] Poliomyelitis	Year
13,929	7,633	2015
9,565	6,357	2016
12,625	9,509	2017
12,099	10,080	2018
16,399	8,260	2019
9,325	**7,556**	**2020**

수두 Varicella	일본뇌염 Japanese encephalitis	기 타[5] Others	Year
3,334	14,788	37,654	2015
3,158	14,510	109,834	2016
4,594	13,265	110,824	2017
4,146	12,185	123,255	2018
3,925	10,747	121,168	2019
3,394	**2,072**	**131,661**	**2020**

Source : Centers for Disease Control and Prevention

9. 주요 법정감염병 발생 및 사망[1](4-1)

단위 : 건, 명

연 별	제1급 감염병									
	합 계 Total						에볼라바이러스병 Ebola virus		마버그열 Marburg fever	
	발생 Cases			사망 Deaths						
	계 Total	남 Male	여 Female	계 Total	남 Male	여 Female	발생 Cases	사망 Deaths	발생 Cases	사망 Deaths
2015	-	-	-	-	-	-	-	-	-	-
2016	-	-	-	-	-	-	-	-	-	-
2017	-	-	-	-	-	-	-	-	-	-
2018	-	-	-	-	-	-	-	-	-	-
2019	-	-	-	-	-	-	-	-	-	-
2020	**-**	**-**	**-**	**-**	**-**	**-**	**-**	**-**	**-**	**-**

연 별	제1급 감염병											
	두창 Smallpox		페스트 Plague		탄저 Anthrax		보툴리눔독소증 Botulism		야토병 Tularemia		신종감염병증후군 Emerging infectious disease syndrome	
	발생 Cases	사망 Deaths	발생 Cases	사망 Deaths	발생 Cases	사망 Deaths	발생 Cases	사망 Deaths	발생 Cases	사망 Deaths	발생 Cases	사망 Deaths
2015	-	-	-	-	-	-	-	-	-	-	-	-
2016	-	-	-	-	-	-	-	-	-	-	-	-
2017	-	-	-	-	-	-	-	-	-	-	-	-
2018	-	-	-	-	-	-	-	-	-	-	-	-
2019	-	-	-	-	-	-	-	-	-	-	-	-
2020	**-**	**-**	**-**	**-**	**-**	**-**	**-**	**-**	**-**	**-**	**-**	**-**

주 : 1) 감염병 분류체계 변경에 따른 1~3급 감염병 분류 변경(2020년~)
(기존) 제1군~제3군 감염병 → (변경) 제1급~제3급 감염병
(기존) 제4군 감염병 및 지정감염병 → (변경) 제4급 감염병
2) 후천성면역결핍증 수치는 비공개자료 3) 제4급 감염병은 지역별 수치를 제공하지 않음
자료 : 감염병관리과, 경기통계연보, 「보건복지통계연보」, 「감염병감시연보」

INCIDENCE AND MORTALITY FOR MAJOR NATIONAL INFECTIOUS DISEASES

Unit : person

Infectious diseases, Class I								Year
라싸열 Lassa fever		크리미안콩고출혈열 Crimean-congo hemorrhagic fever		남아메리카출혈열 South American hemorrhagic fever		리프트밸리열 Rift valley fever		
발생 Cases	사망 Deaths	발생 Cases	사망 Deaths	발생 Cases	사망 Deaths	발생 Cases	사망 Deaths	
-	-	-	-	-	-	-	-	2015
-	-	-	-	-	-	-	-	2016
-	-	-	-	-	-	-	-	2017
-	-	-	-	-	-	-	-	2018
-	-	-	-	-	-	-	-	2019
-	**-**	**-**	**-**	**-**	**-**	**-**	**-**	**2020**

Infectious diseases, Class I										Year
중증급성 호흡기증후군 SARS		중동호흡기증후군 MERS		동물인플루엔자 인체감염증 Animal influenza infection in humans		신종인플루엔자 Novel influenza		디프테리아 Diphtheria		
발생 Cases	사망 Deaths	발생 Cases	사망 Deaths	발생 Cases	사망 Deaths	발생 Cases	사망 Deaths	발생 Cases	사망 Deaths	
-	-	-	-	-	-	-	-	-	-	2015
-	-	-	-	-	-	-	-	-	-	2016
-	-	-	-	-	-	-	-	-	-	2017
-	-	-	-	-	-	-	-	-	-	2018
-	-	-	-	-	-	-	-	-	-	2019
-	**-**	**-**	**-**	**-**	**-**	**-**	**-**	**-**	**-**	**2020**

9. 주요 법정감염병 발생 및 사망[1](4-2)

단위 : 건, 명

연 별	제2급 감염병									
	합 계 Total						결핵 Tuberculosis		수두 Varicella	
	발생 Cases			사망 Deaths						
	계 Total	남 Male	여 Female	계 Total	남 Male	여 Female	발생 Cases	사망 Deaths	발생 Cases	사망 Deaths
2015	1,062	…	…	11	…	…	206	11	560	-
2016	876	…	…	12	…	…	181	12	459	-
2017	1,220	…	…	11	…	…	161	11	717	-
2018	1,050	…	…	6	…	…	129	3	579	-
2019	780	…	…	10	…	…	140	9	375	-
2020	**353**	**211**	**142**	**11**	**7**	**4**	**129**	**9**	**88**	**-**

연 별	제2급 감염병							
	세균성이질 Shigellosis		장출혈성 대장균감염증 Enterohemorrhagic E. coli		A형간염 Viral hepatitis A		백일해 Pertussis	
	발생 Cases	사망 Deaths	발생 Cases	사망 Deaths	발생 Cases	사망 Deaths	발생 Cases	사망 Deaths
2015	2	-	1	-	14	-	-	-
2016	4	-	2	-	24	-	-	-
2017	2	-	8	-	28	-	8	-
2018	-	-	1	-	23	-	6	-
2019	-	-	3	-	101	-	3	-
2020	**-**	**-**	**7**	**-**	**23**	**-**	**1**	**-**

주 : 1) 감염병 분류체계 변경에 따른 1~3급 감염병 분류 변경(2020년~)
(기존) 제1군~제3군 감염병 → (변경) 제1급~제3급 감염병
(기존) 제4군 감염병 및 지정감염병 → (변경) 제4급 감염병
2) 후천성면역결핍증 수치는 비공개자료 3) 제4급 감염병은 지역별 수치를 제공하지 않음
자료 : 감염병관리과, 경기통계연보, 「보건복지통계연보」, 「감염병감시연보」

INCIDENCE AND MORTALITY FOR MAJOR NATIONAL INFECTIOUS DISEASES

Unit : person

Infectious diseases, Class I								Year
홍역 Measles		콜레라 Cholera		장티푸스 Typhoid fever		파라티푸스 Paratyphoid fever		
발생 Cases	사망 Deaths	발생 Cases	사망 Deaths	발생 Cases	사망 Deaths	발생 Cases	사망 Deaths	
-	-	-	-	-	-	1	-	2015
-	-	-	-	-	-	-	-	2016
-	-	-	-	-	-	-	-	2017
-	-	-	-	1	-	-	-	2018
2	-	-	-	1	-	-	-	2019
-	**-**	**-**	**-**	**1**	**-**	**1**	**-**	**2020**

Infectious diseases, Class II								Year
유행성이하선염 Mumps		풍진(선천성) Congenital Rubella		풍진(후천성) Acquired Rubella		폴리오 Poliomyelitis		
발생 Cases	사망 Deaths	발생 Cases	사망 Deaths	발생 Cases	사망 Deaths	발생 Cases	사망 Deaths	
119	-	-	-	-	-	-	-	2015
83	-	-	-	-	-	-	-	2016
105	-	-	-	-	-	-	-	2017
146	-	-	-	-	-	-	-	2018
102	-	-	-	-	-	-	-	2019
54	**-**	**-**	**-**	**-**	**-**	**-**	**-**	**2020**

9. 주요 법정감염병 발생 및 사망[1](4-3)

단위 : 건, 명

연 별	제2급 감염병							
	수막구균 감염증 Meningococcal Meningitis		B형헤모필루스 인플루엔자 Haemophilus influenza type B		폐렴구균감염증 Streptococcus pneumoniae		한센병 Hansen's disease	
	발생 Cases	사망 Deaths	발생 Cases	사망 Deaths	발생 Cases	사망 Deaths	발생 Cases	사망 Deaths
2015	-	-	-	-	-	-	-	-
2016	-	-	-	-	1	-	-	-
2017	-	-	-	-	-	-	-	-
2018	-	-	-	-	6	3	-	-
2019	-	-	-	-	4	1	-	-
2020	**-**	**-**	**-**	**-**	**5**	**2**	**-**	**-**

연 별	제3급 감염병									
	합 계 Total						파상풍 Tetanus		B형간염 Viral hepatitis B	
	발생 Cases			사망 Deaths						
	계 Total	남 Male	여 Female	계 Total	남 Male	여 Female	발생 Cases	사망 Deaths	발생 Cases	사망 Deaths
2015	20	…	…	-	-	-	-	-	1	-
2016	29	…	…	-	-	-	-	-	4	-
2017	17	…	…	-	-	-	1	-	-	-
2018	14	…	…	-	-	-	-	-	-	-
2019	13	…	…	-	-	-	1	-	1	-
2020	**53**	**25**	**28**	**1**	**1**	**-**	**-**	**-**	**1**	**-**

주 : 1) 감염병 분류체계 변경에 따른 1~3급 감염병 분류 변경(2020년~)
(기존) 제1군~제3군 감염병 → (변경) 제1급~제3급 감염병
(기존) 제4군 감염병 및 지정감염병 → (변경) 제4급 감염병
2) 후천성면역결핍증 수치는 비공개자료 3) 제4급 감염병은 지역별 수치를 제공하지 않음
자료 : 감염병관리과, 경기통계연보, 「보건복지통계연보」, 「감염병감시연보」

INCIDENCE AND MORTALITY FOR MAJOR NATIONAL INFECTIOUS DISEASES

Unit : person

Infectious diseases, Class II								Year
성홍열 Scarlet fever		반코마이신내성 황색포도알균감염증 VRSA infection		카바페넴내성장내 세균속균종감염증 CRE infection		E형간염 Viral hepatitis E		
발생 Cases	사망 Deaths	발생 Cases	사망 Deaths	발생 Cases	사망 Deaths	발생 Cases	사망 Deaths	
160	-	-	-	-	-	-	-	2015
122	-	-	-	-	-	-	-	2016
191	-	-	-	-	-	-	-	2017
159	-	-	-	-	-	-	-	2018
39	-	-	-	-	-	-	-	2019
3	**-**	**-**	**-**	**41**	**-**	**-**	**-**	**2020**

Infectious diseases, Class III								Year
일본뇌염 Japanese encephalitis		C형간염 Viral hepatitis C		말라리아 Malaria		레지오넬라증 Legionellosi		
발생 Cases	사망 Deaths	발생 Cases	사망 Deaths	발생 Cases	사망 Deaths	발생 Cases	사망 Deaths	
1	-	-	-	1	-	-	-	2015
-	-	-	-	4	-	-	-	2016
-	-	-	-	2	-	-	-	2017
-	-	-	-	5	-	-	-	2018
-	-	-	-	5	-	-	-	2019
-	**-**	**41**	**-**	**2**	**-**	**4**	**1**	**2020**

9. 주요 법정감염병 발생 및 사망[1](4-4)

단위 : 건, 명

연 별	제3급 감염병											
	비브리오패혈증 Vibrio vulnificus sepsis		발진티푸스 Epidemic typhus		발진열 Murine typhus		쯔쯔가무시증 Scrub typhus		렙토스피라증 Leptospirosis		브루셀라증 Brucellosis	
	발생 Cases	사망 Deaths	발생 Cases	사망 Deaths	발생 Cases	사망 Deaths	발생 Cases	사망 Deaths	발생 Cases	사망 Deaths	발생 Cases	사망 Deaths
2015	-	-	-	-	-	-	14	-	1	-	-	-
2016	-	-	-	-	-	-	21	-	-	-	-	-
2017	-	-	-	-	-	-	12	-	1	-	-	-
2018	-	-	-	-	-	-	8	-	-	-	-	-
2019	-	-	-	-	-	-	5	-	-	-	-	-
2020	**-**	**-**	**-**	**-**	**-**	**-**	**3**	**-**	**-**	**-**	**-**	**-**

연 별	제3급 감염병									
	뎅기열 Dengue fever		큐열 Q fever		웨스트나일열 West nile fever		라임병 Lyme Borreliosis		진드기매개뇌염 Tick-borne Encephalitis	
	발생 Cases	사망 Deaths	발생 Cases	사망 Deaths	발생 Cases	사망 Deaths	발생 Cases	사망 Deaths	발생 Cases	사망 Deaths
2015	-	-	-	-	-	-	-	-	-	-
2016	-	-	-	-	-	-	-	-	-	-
2017	-	-	-	-	-	-	-	-	-	-
2018	-	-	-	-	-	-	-	-	-	-
2019	-	-	-	-	-	-	-	-	-	-
2020	**-**	**-**	**-**	**-**	**-**	**-**	**-**	**-**	**-**	**-**

주 : 1) 감염병 분류체계 변경에 따른 1~3급 감염병 분류 변경(2020년~)
(기존) 제1군~제3군 감염병 → (변경) 제1급~제3급 감염병
(기존) 제4군 감염병 및 지정감염병 → (변경) 제4급 감염병
2) 후천성면역결핍증 수치는 비공개자료 3) 제4급 감염병은 지역별 수치를 제공하지 않음
자료 : 감염병관리과, 경기통계연보, 「보건복지통계연보」, 「감염병감시연보」

INCIDENCE AND MORTALITY FOR MAJOR NATIONAL INFECTIOUS DISEASES

Unit : person

Infectious diseases, Class III										Year
공수병 Rabies		신증후군 출혈열 HFRS		후천성면역결핍증[2] AIDS		크로이츠펠트-야콥병 및 변종크로이츠펠트-야콥병 CJD & vCJD		황열 Yellow fever		
발생 Cases	사망 Deaths	발생 Cases	사망 Deaths	발생 Cases	사망 Deaths	발생 Cases	사망 Deaths	발생 Cases	사망 Deaths	
-	-	2	-	-	-	-	-	-	-	2015
-	-	-	-	-	-	-	-	-	-	2016
-	-	1	-	-	-	-	-	-	-	2017
-	-	1	-	-	-	-	-	-	-	2018
-	-	1	-	-	-	-	-	-	-	2019
-	**-**	**-**	**-**	**-**	**-**	**2**	**-**	**-**	**-**	**2020**

Infectious diseases, Class III								제4급 감염병[3] Infectious diseases, Class III		Year
유비저 Melioidosis		치쿤구니야열 Chikungunya fever		중증열성혈소판감소증후군 SFTS		지카바이러스감염증 Zika virus infection				
발생 Cases	사망 Deaths	발생 Cases	사망 Deaths	발생 Cases	사망 Deaths	발생 Cases	사망 Deaths	발생 Cases	사망 Deaths	
-	-	-	-	-	-	-	-	-	-	2015
-	-	-	-	-	-	-	-	2	-	2016
-	-	-	-	-	-	-	-	4	-	2017
-	-	-	-	-	-	-	-	4	-	2018
-	-	-	-	-	-	-	-	4	-	2019
-	**-**	**-**	**-**	**-**	**-**	**-**	**-**	**-**	**-**	**2020**

10. 한센사업대상자 현황[1)]

단위 : 명

연별	한센사업 대상자 거주지별 Area of residence	한센사업대상자 관리사항						
		한센사업 대상자 서비스 지역별 Area of service	양성 Positive case	신규대상자 New beneficiaries		사망자 Death	성별 Sex	
					신규환자수 New patients		남 Male	여 Female
2015	-	-	-	-	-	-	-	-
2016	3	-	-	-	-	-	1	2
2017	3	3	-	-	-	-	1	2
2018	3	3	-	-	-	-	1	2
2019	4	4	-	-	-	-	2	2
2020	**4**	**4**	**-**	**-**	**-**	**-**	**2**	**2**

주 : 1) 2016년 서식 변경
자료 : 감염병관리과, 경기통계연보, 『한센사업실적보고서』

STATUS OF HANSEN DISEASE PATIENTS BENEFITTED FROM PUBLIC HEALTH CENTER PROJECT CENTERS BY CITY

Unit : person

Registered patients under control								Year
거주형태별 Type of residence					서비스구분별 Type of service			
재가 Domicile	양성 Positive	정착 Settlement village	양성 Positive	시설보호 Lepro-sarium	요치료 Cases for Chemo-Therapy	서비스대상자 Cases under of Hansen service	재발관리 Cases for Suveillance	
-	-	-	-	-	-	-	-	2015
3	-	-	-	-	3	-	-	2016
3	-	-	-	-	3	-	-	2017
3	-	-	-	-	3	-	-	2018
4	-	-	-	-	3	1	-	2019
4	**-**	**-**	**-**	**-**	**3**	**1**	**-**	**2020**

Source : Ministry of Health and Welfare, Public Health and Sanitation Division

11. 결핵환자 현황(3-1)

단위 : 명

연별	당해연도 등록(신고)된 결핵 환자수[1]					
	합계 Total			신환자 New	재치료자	
		남 Male	여 Female		소계 subtotal	재발자 Relapse
2015	260	153	107	206	38	27
2016	231	130	101	181	34	20
2017	215	132	83	161	35	30
2018	180	98	82	129	30	25
2019	178	102	76	140	26	23
2020	**129**	**85**	**44**	**102**	**18**	**15**

주 : 1) 결핵환자등 신고.보고(결핵예방법 시행규칙 2014.7.29 개정)에 따라 신고구분이 변경됨.
2) 2020년 '객담검사' 항목 삭제
자료 : 감염병관리과 , 경기통계연보,「결핵현황」질병관리청

TUBERCULOSIS PATIENTS

Unit : person

No. of pulmonary tuberculosis patients registered(declared) the current year					Year
(Retreatment)			과거치료여부 불명확 Unclear whether it is past cure	기타 Others	
실패 후 재치료자 Treatment after failure	중단 후 재등록 Treatment after default	이전치료결과 불명확 Results to the previous value unclear			
-	6	5	3	13	2015
-	9	5	11	5	2016
1	2	2	11	8	2017
-	3	2	12	9	2018
-	3	-	5	7	2019
-	**3**	**-**	**5**	**4**	**2020**

Source : KCDC, Infectious Disease Management Division

11. 결핵환자 현황(3-2)

단위 : 명

연별	당해연도 결핵예방 접종실적							
	합계			보건소 Health center				
				소계 Total			미취학아동 Children not in school	취학아동 Children in school
	Total	남 Male	여 Female		남 Male	여 Female		
2015	3,249	…	…	570	…	…	…	…
2016	2,968	…	…	1,439	…	…	…	…
2017	2,365	1,212	1,153	1,069	555	514	…	…
2018	2,427	1,223	1,204	481	230	251	481	…
2019	1,384	732	652	659	344	315	…	…
2020	**870**	**468**	**402**	**80**	**48**	**32**	**…**	**…**

주 : 1) 결핵환자등 신고.보고(결핵예방법 시행규칙 2014.7.29 개정)에 따라 신고구분이 변경됨.
2) 2020년 '객담검사' 항목 삭제
자료 : 감염병관리과 , 경기통계연보,「결핵현황」질병관리청

TUBERCULOSIS PATIENTS

Unit : person

Actual results BCG vaccinations prevention of tuberculosis the current year					Year
병·의원 Hospitals & Clinics					
소계 Total	남 Male	여 Female	미취학아동 Children not in school	취학아동 Children in school	
2,679	1371	1308	2,679	…	2015
1,529	790	739	1,529	…	2016
1,296	657	639	…	…	2017
1,946	993	953	1,946	…	2018
725	388	337	…	…	2019
790	**420**	**370**	**…**	**…**	**2020**

Source : KCDC, Infectious Disease Management Division

11. 결핵환자 현황(3-3)

단위 : 명

연별	당해연도 보건소 결핵검진 실적			
	검사건수 Cases of the exam			
	합계 Total	남 Male	여 Female	X-선검사 X-ray inspection
2015	30,260	10,312	19,948	29,845
2016	34,719	12,303	22,416	33,989
2017	33,411	11,147	22,264	33,059
2018	7,436	3,895	3,541	7,141
2019	34,590	11,280	23,310	34,428
2020	**6,675**	**2,133**	**4,542**	**6,675**

주 : 1) 결핵환자등 신고.보고(결핵예방법 시행규칙 2014.7.29 개정)에 따라 신고구분이 변경됨.
2) 2020년 '객담검사' 항목 삭제
자료 : 감염병관리과 , 경기통계연보,「결핵현황」질병관리청

TUBERCULOSIS PATIENTS

Unit : person

Examination for tuberculosis at health centers the current year						year
발견환자수 No. of patients discovered					요관찰 Surveillance	
합계 Total			도말양성 Smear Positive	도말음성 Smear Negative		
	남 Male	여 Female				
33	21	12	5	28	10	2015
21	15	6	6	15	23	2016
14	10	4	3	11	-	2017
12	10	2	4	8	-	2018
13	11	2	8	5	-	2019
-	-	-	-	-	-	**2020**

Source : KCDC, Infectious Disease Management Division

12. 보건소 구강보건사업실적[1)]

ORAL HEALTH ACTIVITIES AT HEALTH CENTERS

단위 : 건수, 명 Unit : case, person

연 별	구강보건교육 Oral health education	스케일링 또는 치면세정술 Scailing or Oral prophylaxis	불소용액양치사업 Fluoride mouth rinsing	불소용액 도포 Fluoride topical application	Year
	인 원 Person	인 원 Person	인 원 Person	인 원 Person	
2015	7,795	2,197	5,476	7,568	2015
2016	10,456	622	3,008	7,751	2016
2017	11,122	759	2,450	7,254	2017
2018	6,547	369	2,837	4,976	2018
2019	10,396	951	3,418	4,362	2019
2020	**266**	**52**	**922**	**244**	**2020**

주 : 1) 불소용액양치 및 도포 인원은 국가/자체 지원 모두 포함
자료 : 감염병관리과, 경기통계연보

Source : Health Promotion Division

13. 모자보건사업 실적[1)]

ACTIVITIES OF MATERNAL AND CHILD HEALTH CARE AT HEALTH CENTER

단위 : 명 Unit : person

연 별	모자보건관리(신규등록) Maternal and child health care program		Year
	임산부 등록관리 Regisered pregnant women	영유아 등록관리 Registered infants / Children	
2015	2,808	1,347	2015
2016	2,140	2,627	2016
2017	2,057	1,536	2017
2018	1,897	964	2018
2019	1,948	1,089	2019
2020	**1,556**	**1,090**	**2020**

주 : 1) 임산부 : 임신 중이거나 분만 후 6개월 미만인 여성 / 영유아 : 출생 후 6년 미만인 사람 Source : Health Promotion Division
자료 : 감염병관리과, 경기통계연보

14. 건강보험 적용인구

단위 : 개소, 명

연 별	합 계 Total				
	적용인구 Covered persons				
	계[4] Sub-total	남 Male	여 Female	가입자[1] Insured	피부양자[2] Dependents
2015	340,788	169,300	171,488	200,189	140,599
2016	336,121	166,829	169,292	198,877	137,244
2017	330,561	163,981	166,580	198,298	132,263
2018	325,028	161,081	163,947	199,091	125,937
2019	316,779	157,027	159,752	197,397	119,382
2020	**299,363**	**148,111**	**151,252**	**187,685**	**111,678**

연 별	공무원, 사립학교 교직원 Government employees and private school teachers					
	사업장수 Number of Workplace	적용인구 Covered persons				
		계[4] Sub-total	남 Male	여 Female	가입자 Insured	피부양자 Dependents
2015	77	18,696	8,731	9,965	7,288	11,408
2016	77	18,332	8,485	9,847	7,248	11,084
2017	78	18,150	8,371	9,779	7,311	10,839
2018	76	17,659	8,116	9,543	7,522	10,137
2019	77	17,007	7,822	9,185	7,499	9,508
2020	**75**	**16,414**	**7,478**	**8,936**	**7,445**	**8,969**

주 : 1) 합계의 가입자는 직장(근로자, 공교)의 가입자와 지역의 가입자(적용대상자)의 합
2) 합계의 피부양자는 직장(근로자, 공교)의 피부양자
3) 주민등록 주소지 기준, 지역의 가입자는 적용대상자를 말함
자료 : 경기통계연보, 국민건강보험공단「건강보험통계연보」

Covered Person(or Beneficiaries) of Health Insurance

Unit : number, person

근 로 자 Worker						Year
사업장수 Number of Workplace	적용인구 Covered persons					
	계[4] Sub-total			가입자	피부양자	
		남 Male	여 Female	Insured	Dependents	
6,900	235,030	117,020	118,010	105,839	129,191	2015
7,462	233,413	116,273	117,140	107,253	126,160	2016
7,799	230,649	114,801	115,848	109,225	121,424	2017
8,282	226,742	112,665	114,077	110,942	115,800	2018
8,672	221,135	109,991	111,144	111,261	109,874	2019
9,274	**210,229**	**104,793**	**105,436**	**107,520**	**102,709**	**2020**

지 역 Self-employeds					Year
적용인구 Covered persons					
계[4] Sub-total			세대주	가입자[3]	
	남 Male	여 Female	Householder	Insured	
87,062	43,549	43,513	44,462	87,062	2015
84,376	42,071	42,305	43,743	84,376	2016
81,762	40,809	40,953	43,651	81,762	2017
80,627	40,300	40,327	44,772	80,627	2018
78,637	39,214	39,423	45,573	78,637	2019
72,720	**35,840**	**36,880**	**42,983**	**72,720**	**2020**

Source : National Health Insurance Coporation

15. 건강보험급여

단위 : 건, 천원

연 별	합 계 Total		직 장(근로자) Medical insurance for employees	
	건 수 Cases	금 액 Amount	건 수 Cases	금 액 Amount
2015	9,155,640	268,339,542	6,404,827	178,232,231
2016	9,322,871	294,388,974	6,581,390	197,547,762
2017	9,202,312	309,051,282	6,524,282	208,007,706
2018	9,160,163	344,541,296	6,496,637	230,936,718
2019	9,037,508	377,581,715	6,428,102	253,944,575
2020	**7,412,506**	**360,990,642**	**5,246,593**	**243,884,758**

자료 : 경기통계연보, 국민건강보험공단

BENEFITS IN HEALTH INSURANCE

Unit : case, 1,000won

공무원·교직원 Government employees and private school teachers		지 역 Self-employed		Year
건 수 Cases	금 액 Amount	건 수 Cases	금 액 Amount	
532,415	16,025,142	2,218,398	74,082,169	2015
538,791	17,765,579	2,202,690	79,075,633	2016
529,676	18,460,590	2,148,354	82,582,986	2017
527,408	20,288,964	2,136,118	93,315,614	2018
501,826	21,086,001	2,107,580	102,551,140	2019
405,092	**19,099,322**	**1,760,821**	**98,006,563**	**2020**

Source : National Health Insurance Coporation

16. 건강보험대상자 진료실적[2)]

단위 : 건, 일, 천원

연 별	지급건수 Benefits granted	일 수[1)] Day	
		내원 Visit days	진료 Medical treatment
2015	9,155,640	6,363,932	47,888,446
2016	9,322,871	6,472,089	50,351,220
2017	9,202,312	6,404,839	51,725,297
2018	9,160,163	9,725,887	53,832,464
2019	9,037,508	6,346,515	55,603,644
2020	**7,412,506**	**5,354,862**	**52,646,510**
입원	81,452	590,574	942,605
외래	4,770,604	4,763,537	6,859,755
약국	2,560,450	2,560,450	44,844,150

주 : 1) 약국의 처방조제 항목은 내원일수 합계에서 제외되므로 항목별 계와 일치하지 않을 수 있음
2) 지급기준(잠정치)
자료 : 경기통계연보, 국민건강보험공단

MEDICAL TREATMENT ACTIVITIES UNDER THE NATIONAL HEALTH INSURANCE

Unit : case, day, 1,000won

진 료 비 Amount of medical fees			Year
계 Total	공단부담 Covered by NHIS	본인부담 Covered by the patient	
359,376,380	268,339,542	91,036,838	2015
394,017,506	294,388,974	99,628,532	2016
414,390,876	309,051,282	105,339,594	2017
457,380,740	344,541,296	112,839,444	2018
499,798,232	377,581,715	122,216,517	2019
479,054,298	**360,990,642**	**118,063,655**	**2020**
169,190,585	139,626,881	29,563,704	In-patients
212,259,882	150,663,818	61,596,065	Outpatients
97,603,831	70,699,944	26,903,887	Pharmacy

Source : National Health Insurance Coporation

17. 국민연금 가입자

단위 : 개소, 명

연 별	총가입자수 Total insurants			사업장 가입자 Insurants in workplaces	
		남 Male	여 Female	사업장수 Workplaces	가입자수 Insurants
2015	104,185	55,650	48,535	6,647	47,681
2016	103,612	55,061	48,551	7,336	49,382
2017	103,852	54,791	49,061	7,842	52,159
2018	106,539	56,243	50,296	8,302	54,616
2019	104,193	54,541	49,652	8,699	55,848
2020	**100,812**	**52,925**	**47,887**	**9,515**	**57,409**

주 : 1) 2001년 부터 지역가입자는 납부예외자(소득없는 가입자) 포함
자료 : 경기통계연보, 국민연금관리공단 경기지역본부『국민연금통계연보』

NATIONAL PENSION INSURANTS BY INSURANCE TYPE

Unit : number, person

지역 가입자[1)] Insured persons in the local area	임의 가입자 Voluntarily insured persons	임의계속가입자 Voluntarily & Continuously insured persons	Year
53,353	1,813	1,338	2015
50,396	2,083	1,751	2016
47,210	2,277	2,206	2017
46,575	2,241	3,107	2018
42,801	2,275	3,269	2019
37,565	**2,535**	**3,303**	**2020**

Source : National Pension Corporation

18. 국민연금급여 지급현황(2-1)

단위 : 명, 천원

연 번	합 계 Total		연 금			
			노령연금			
			특 례 Special		노령연금[1] (20년 이상) Old-age pension (over 20 years)	
	수급자수 No.of Recipients	금액 Amount	수급자수 No.of Recipients	금액 Amount	수급자수 No.of Recipients	금액 Amount
2015	23,848	91,127,405	7,573	18,285,239	1,407	12,065,382
2016	25,833	103,226,336	7,367	17,835,020	1,844	16,531,821
2017	27,770	114,839,935	7,132	17,400,383	2,366	21,896,908
2018	27,708	123,160,071	6,869	17,023,214	2,371	25,190,617
2019	29,439	132,605,747	6,484	16,308,294	3,018	29,246,699
2020	**30,449**	**143,500,219**	**5,939**	**14,978,290**	**3,790**	**37,353,949**

주 : 1) 노령연금 20년이상과 미만으로 구분.
자료 : 경기통계연보, 국민연금관리공단 경인지역본부『국민연금통계연보』

CASES AND BENEFITS IN NATIONAL PENSION BY BENEFIT TYPE

Unit : person, 1,000 won

Pension						Year
Old-age Pension						
노령연금[1] (10년 이상~20년 미만)		조 기 Early		분 할 Division		
수급자수 No.of Recipients	금액 Amount	수급자수 No.of Recipients	금액 Amount	수급자수 No.of Recipients	금액 Amount	
6,736	28,977,280	3,004	15,679,844	123	205,593	2015
7,911	34,139,858	3,135	17,046,835	157	315,467	2016
9,274	39,736,349	3,211	17,861,680	219	466,522	2017
9,483	43,471,413	3,332	18,862,146	228	529,526	2018
10,437	46,225,225	3,439	20,414,026	281	658,401	2019
11,297	**49,880,744**	**3,388**	**20,840,028**	**301**	**741,113**	**2020**

Source : National Pension Corporation

18. 국민연금급여 지급현황(2-2)

단위 : 명, 천원

연 번	연 금 Pension				일 시 금	
	장애연금 Disability Pension		유족연금 Survivor Pension		장 애 Disability lump-sum compensation	
	수급자수 No.of Recipients	금액 Amount	수급자수 No.of Recipients	금액 Amount	수급자수 No.of Recipients	금액 Amount
2015	470	2,245,658	3,363	9,000,057	17	257,825
2016	459	2,107,819	3,586	9,772,165	18	349,069
2017	439	2,171,109	3,789	10,568,519	12	149,941
2018	448	2,266,053	4,017	11,473,192	16	246,200
2019	463	2,300,677	4,135	12,196,123	20	386,423
2020	**435**	**2,200,038**	**4,192**	**12,628,588**	**27**	**494,259**

주 : 1) 노령연금 20년이상과 미만으로 구분.
자료 : 경기통계연보, 국민연금관리공단 경인지역본부『국민연금통계연보』

CASES AND BENEFITS IN NATIONAL PENSION BY BENEFIT TYPE

Unit : person, 1,000 won

Lump-sum benefits				Year
반 환 Lump-sum refund		사 망 Lump-sum death payment		
수급자수 No.of Recipients	금액 Amount	수급자수 No.of Recipients	금액 Amount	
987	4,006,143	168	404,385	2015
1,198	4,799,121	158	329,161	2016
1,178	4,250,187	150	338,337	2017
863	3,897,866	81	199,844	2018
1,044	4,551,899	118	317,980	2019
967	**4,079,609**	**113**	**303,601**	**2020**

Source : National Pension Corporation

19. 국가보훈대상자(2-1)

단위 : 명

연 별	합 계 [1] Grand Total			국 가 유 공 자
		남 Male	여 Female	계 Total
2015	1,743	1,084	659	743
2016	1,922	1,173	749	786
2017	4,151	3,372	779	2,434
2018	4,042	3,261	781	2,319
2019	3,893	3,088	805	2,143
2020	**3,680**	**2,874**	**806**	**1,952**

연 별	국 가 유 공 자		
	무공·보국 수훈자 (2)	재일학도 의용군 (3)	4·19 부상자.공로자 (4)
2015	214	4	-
2016	227	-	4
2017	213	-	4
2018	210	-	4
2019	199	-	4
2020	**175**	**-**	**4**

주 : 1) 2012년 합계 '남녀' 구분
2) 2017년 추가(고엽제후유증, 중장기복무제대, 보훈대상자) 3) 참전유공자는 6.25 참전, 월남전, 6.25 및 월남전 포함
4) 기타 대상자는 본인, 유족 포함 5) 형제자매, 조부모 등 포함
(1) Veterans & policemen died or disabled on duty (2) Recipients of the order of military merit or national security merit
(3) Student volunteer in japan who participated in the korean war (4) Deceased·wounded activists of the April 19th revolution
(5) Fought in the Korean War and the Vietnam War (6) People who made outstanding contribution to the nation & Disabled

NUMBER OF PATRIOTS AND VETERANS

Unit : person

Patriots and veterans		Year
애국지사 Independence fighters	전상·공상군경 (1)	
1	510	2015
2	540	2016
-	546	2017
-	535	2018
-	494	2019
-	**472**	**2020**

Patriots and veterans			Year
공상공무원 Public officials died on duty	참전유공자 [3] (5)	특별공로자 및 특별공로 상이자 (6)	
14	-	-	2015
13	-	-	2016
15	1,656	-	2017
13	1,557	-	2018
11	1,435	-	2019
8	**1,293**	**-**	**2020**

(7) Bereaved families of patriots or Independence fighters (8) Bereaved families of Veterans & policemen died or disabled on duty/in action
(9) Public officials died on duty (10) Deceased special contributors to national and social development
(11) June 18 Wounded Freedom Seekers (12) Persons of distinguished services in the Gwangju democratization movement
(13) Attendant special mission (14) Offspring of Agent Orange victims (15) Veterans mid to longterm service
(16) Veterans eligible for compensation
자료 : 복지정책과, 경기통계연보, 인천 보훈지청
Source : (The south, The east, The north, Incheon) Patriots and Veterans Affairs Agency

19. 국가보훈대상자(2-2)

단위 : 명

연별	유 족					
	계 Total	순국·애국지사	전몰,전상,순직,공상,군경(8)			
			미망인 Widows	자녀 Minor children	부모 Parents	기타[5] Others
2015	950	52	291	258	42	-
2016	1,074	53	325	287	42	-
2017	1,111	52	348	290	41	-
2018	1,111	54	345	308	34	-
2019	1,149	51	352	312	38	-
2020	**1,145**	**49**	**342**	**313**	**35**	**-**

연별	기타대상자[4]			
	계 Total	6.18 자유상이자 (11)	지원대상자 Beneficiaries	5.18민주 유공자 (12)
2013	50	1	13	13
2014	62	4	17	16
2015	606	4	17	15
2016	612	3	15	14
2017	601	3	16	12
2018	**583**	**3**	**16**	**13**

주 : 1) 2012년 합계 '남녀' 구분
2) 2017년 추가(고엽제후유증, 중장기복무제대, 보훈대상자) 3) 참전유공자는 6.25 참전, 월남전, 6.25 및 월남전 포함
4) 기타 대상자는 본인, 유족 포함 5) 형제자매, 조부모 등 포함
(1) Veterans & policemen died or disabled on duty (2) Recipients of the order of military merit or national security merit
(3) Student volunteer in japan who participated in the korean war (4) Deceased·wounded activists of the April 19th revolution
(5) Fought in the Korean War and the Vietnam War (6) People who made outstanding contribution to the nation & Disabled

NUMBER OF PATRIOTS AND VETERANS

Unit : person

Bereaved families					Year
무공·보국 수훈자 (2)	재일학도 의용군 (3)	4·19 부상자.공로자 (4)	순직공무원 (9)	특별공로순직 (10)	
255	1	4	47	-	2015
313	2	4	48	-	2016
328	1	4	47	-	2017
321	-	4	45	-	2018
338	1	4	53	-	2019
347	**1**	**2**	**56**	**-**	**2020**

Other				Year
특수임무 수행자 (13)	고엽제 후유(의)증, 2세[2] (14)	중장기 복무제대[2] (15)	보훈보상 대상자[2] (16)	
23	-	-	-	2015
25	-	-	-	2016
22	234	293	21	2017
21	226	310	23	2018
20	219	308	23	2019
20	**207**	**301**	**23**	**2020**

(7) Bereaved families of patriots or Independence fighters (8) Bereaved families of Veterans & policemen died or disabled on duty/in action
(9) Public officials died on duty (10) Deceased special contributors to national and social development
(11) June 18 Wounded Freedom Seekers (12) Persons of distinguished services in the Gwangju democratization movement
(13) Attendant special mission (14) Offspring of Agent Orange victims (15) Veterans mid to longterm service
(16) Veterans eligible for compensation
자료 : 복지정책과, 경기통계연보, 인천 보훈지청
Source : (The south, The east, The north, Incheon) Patriots and Veterans Affairs Agency

20. 국가보훈대상자취업

단위 : 명

연 별	합 계 Grand Total			국가유공자 Patriots and veterans		
	계 Total	남 Male	여 Female	계 Total	남 Male	여 Female
2015	495	358	137	61	61	-
2016	644	465	179	48	48	-
2017	483	340	143	50	50	-
2018	547	395	152	47	47	-
2019	544	389	155	47	47	-
2020	**510**	**350**	**160**	**50**	**50**	**-**

자료 : 복지정책과, 경기통계연보, 인천 보훈지청

EMPLOYMENT OF PATRIOTS AND VETERANS

Unit : person

유 족 Bereaved families			기타 대상자 Other			Year
계 Total	남 Male	여 Female	계 Total	남 Male	여 Female	
384	270	114	50	27	23	2015
544	392	152	52	25	27	2016
382	266	116	51	24	27	2017
421	296	125	79	52	27	2018
416	287	129	81	55	26	2019
390	**260**	**130**	**70**	**40**	**30**	**2020**

Source : (The south, The east, The north, Incheon) Patriots and Veterans Affairs Agency

21. 국가보훈대상자 및 자녀취학

단위 : 명

연 별	합 계 Grand Total					
	계 [1] Total			중학교 Middle school	고등학교 High school	대학(교) College and university
		남 Male	여 Female			
2015	27	17	10	17	10	-
2016	73	36	37	17	20	36
2017	111	-	-	17	25	69
2018	82	41	41	19	21	42
2019	130	69	61	24	31	75
2020	**133**	**70**	**63**	**18**	**35**	**80**

연 별	배 우 자 Spouses			
	계 Total	중학교 Middle school	고등학교 High school	대학(교) College and university
2015	-	-	-	-
2016	-	-	-	-
2017	-	-	-	-
2018	-	-	-	-
2019	-	-	-	-
2020	**-**	**-**	**-**	**-**

자료 : 복지정책과, 경기통계연보, 인천 보훈지청

EDUCATIONAL BENEFITS FOR PATRIOTS & VETERANS AND THEIR FAMILIES

Unit : person

국가유공자 Patriots andveterans				Year
계 Total	중학교 Middle school	고등학교 High school	대학(교) College and university	
-	-	-	-	2015
2	-	-	2	2016
9	-	-	9	2017
10	-	-	10	2018
14	-	-	14	2019
15	**-**	**-**	**15**	**2020**

자 녀 Children				Year
계 Total	중학교 Middle school	고등학교 High school	대학(교) College and university	
27	17	10	-	2015
71	17	20	34	2016
102	17	25	60	2017
72	19	21	32	2018
116	24	31	61	2019
118	**18**	**35**	**65**	**2020**

22. 사회복지시설

단위 : 개소, 명

연 별	합계 Total		아동복지시설 Children		노인복지시설 Aged		장애인복지시설 Disabled	
	시설수 Facilities	생활 및 이용인원 Inmates& Persons	시설수 Facilities	생활인원 Inmates	시설수 Facilities	생활인원 Inmates	시설수 Facilities	생활인원 Inmates
2018	147	594	-	-	144	563	2	31
2019	160	606	-	-	159	580	1	26
2020	**153**	**573**	**-**	**-**	**152**	**547**	**1**	**26**

자료 : 복지정책과, 경기통계연보

23. 노인여가복지시설

단위 : 개소

연별	합 계 Total	노인복지관 Senior Service Center			
	시설수 Facilites	시설수 Facilites	종사자수[1] Workers		
			계 Sub-total	남 Male	여 Female
2015	121	1	63	8	55
2016	122	1	64	9	55
2017	121	1	66	8	58
2018	123	1	83	9	74
2019	125	2	97	14	83
2020	**122**	**2**	**158**	**14**	**144**

주 : 1) 2011년이전(이용자수), 2012년이후(종사자수), 2013년 노인휴양소 삭제
2) 2013년 경로당 "신고", "미신고" 삭제, 시설수로 변경, 노인휴양소 삭제
자료 : 노인복지과, 경기통계연보, 보건복지부『노인복지시설현황』

SOCIAL WELFARE INSTITUTIONS AND INMATES

Unit : number

여 성 복 지 시 설 Women		정신보건시설 Mental health		노숙인 생활시설 Homeless		Year
시 설 수 Facilities	생활인원 Inmates	시 설 수 Facilities	생활인원 Inmates	시 설 수 Facilities	생활인원 Inmates	
1	-	-	-	-	-	2018
-	-	-	-	-	-	2019
-	**-**	**-**	**-**	**-**	**-**	**2020**

Source : Welfare Policy Division

LEISURE FACILITIES FOR THE ELDERLY

Unit : number

경로당[2] Community senior center	노인교실 Senior School	Year
시설수 Facilites	시설수 Facilites	
116	4	2015
117	4	2016
116	4	2017
116	6	2018
119	4	2019
116	**4**	**2020**

Source : Senior Welfare Division

24. 노인주거복지시설(2-1)

단위 : 개소, 명

연 별	합 계 Total							
	시설수 Facilities	입소인원 Admissions				종사자수[1] Workers		
		정원 Capacity	현원[1] Users				남 Male	여 Female
				남 Male	여 Female			
2015	2	48	30	9	21	11	2	9
2016	2	48	30	8	22	11	2	9
2017	2	48	28	8	20	11	2	9
2018	2	48	33	8	25	11	2	9
2019	1	40	33	9	24	10	3	7
2020	**1**	**40**	**29**	**8**	**21**	**10**	**3**	**7**

주 : 1) 2013년 '남녀' 성별구분 항목 추가
자료 : 노인복지과, 경기통계연보, 보건복지부『노인복지시설현황』

SENIOR HOME SERVICE FACILITIES

Unit : number, person

양로시설 Provision for old age								Year
시설수 Facilities	입소인원 Admissions				종사자수[1] Workers			
	정원 Capacity	현원[1] Users				남 Male	여 Female	
			남 Male	여 Female				
1	40	30	9	21	10	2	8	2015
1	40	30	8	22	10	2	8	2016
1	40	28	8	20	10	2	8	2017
1	40	33	8	25	10	2	8	2018
1	40	33	9	24	10	3	7	2019
1	**40**	**29**	**8**	**21**	**10**	**3**	**7**	**2020**

Source : Senior Welfare Division

24. 노인주거복지시설(2-2)

단위 : 개소, 명

연 별	노인공동생활가정 Senior citizens' home							
	시설수 Facilities	입소인원 Admissions				종사자수[1] Workers		
		정원 Capacity	현원[1] Users				남 Male	여 Female
				남 Male	여 Female			
2015	1	8	-	-	-	1	-	1
2016	1	8	-	-	-	1	-	1
2017	1	8	-	-	-	1	-	1
2018	1	8	-	-	-	1	-	1
2019	-	-	-	-	-	-	-	-
2020	**-**	**-**	**-**	**-**	**-**	**-**	**-**	**-**

주 : 1) 2013년 '남녀' 성별구분 항목 추가
자료 : 노인복지과, 경기통계연보, 보건복지부『노인복지시설현황』

SENIOR HOME SERVICE FACILITIES

Unit : number, person

노인복지주택 Welfare house for the aged								Year
시설수 Facilities	입소인원 Admissions				종사자수[1] Workers			
	정원 Capacity	현원[1] Users				남 Male	여 Female	
			남 Male	여 Female				
-	-	-	-	-	-	-	-	2015
-	-	-	-	-	-	-	-	2016
-	-	-	-	-	-	-	-	2017
-	-	-	-	-	-	-	-	2018
-	-	-	-	-	-	-	-	2019
-	**-**	**-**	**-**	**-**	**-**	**-**	**-**	**2020**

Source : Senior Welfare Division

25. 노인의료복지시설[1)]

단위 : 개소, 명

연 별	합 계				
	시설수 Facilities	입소인원 Admissions			
		정원 Capacity	현원[2)] Users		
				남 Male	여 Female
2015	14	370	353	71	282
2016	16	420	394	78	316
2017	16	483	457	89	368
2018	14	558	530	95	435
2019	14	558	547	95	452
2020	**15**	**465**	**518**	**90**	**428**

연 별	노인요양시설 Care facilities for the elderly							
	시설수 Facilities	입소인원 Admissions				종사자수 Workers		
		정원 Regular	현원[2)] Users					
				남 Male	여 Female		남 Male	여 Female
2015	8	318	308	63	245	210	14	196
2016	9	359	344	69	275	230	11	219
2017	10	431	415	82	333	292	21	271
2018	11	531	503	92	411	354	27	327
2019	11	531	521	92	429	350	20	330
2020	**12**	**438**	**499**	**87**	**412**	**367**	**24**	**343**

주 : 1) 2013년 "노인전문병원" 삭제 2) 2013년 '남녀' 항목 추가
자료 : 노인복지과, 경기통계연보, 보건복지부『노인복지시설현황』

SENIOR MEDICAL SERVICE FACILITIES

Unit : number, person

Total			Year
종사자수 Workers			
	남 Male	여 Female	
243	20	223	2015
266	13	253	2016
331	28	303	2017
378	30	348	2018
372	21	351	2019
383	**25**	**358**	**2020**

노인요양공동생활가정 Common residential household for the care of the elderly								Year
시설수 Facilities	입소인원 Admissions				종사자수 Workers			
	정원 Regular	현원[2] Users						
			남 Male	여 Female		남 Male	여 Female	
6	52	45	8	37	33	6	27	2015
7	61	50	9	41	36	2	34	2016
6	52	42	7	35	39	7	32	2017
3	27	27	3	24	24	3	21	2018
3	27	26	3	23	22	1	21	2019
3	**27**	**19**	**3**	**16**	**16**	**1**	**15**	**2020**

Source : Senior Welfare Division

26. 재가노인복지시설

단위 : 개소, 명

연별	합 계 Total				방문요양서비스	
	시설수 Facilities	이용인원 Admissions		종사자수 Workers	시설수 Facilities	이용인원
		정원 Capacity	현원 Users			정원 Capacity
2015	8	92	103	52	2	-
2016	9	92	174	93	3	-
2017	5	-	73	53	3	-
2018	5	-	80	61	3	-
2019	19	371	648	162	5	-
2020	**14**	**246**	**248**	**155**	**5**	**-**

연별	단기보호서비스 Short-term care respite				방문목욕서비스	
	시설수 Facilities	이용인원 Admissions		종사자수 Workers	시설수 Facilities	이용인원
		정원 Capacity	현원 Users			정원 Capacity
2015	1	3	-	3	1	-
2016	1	3	1	5	1	-
2017	-	-	-	-	2	-
2018	-	-	-	-	2	-
2019	1	3	-	4	4	-
2020	**-**	**-**	**-**	**-**	**3**	**-**

주 : 1) 2013년 '재가지원서비스' 세부항목 추가
자료 : 노인복지과, 경기통계연보, 보건복지부『노인복지시설현황』

COMMUNITY CARE FACILITIES FOR THE ELDERLY

Unit : number, person

Home-visit care		주 · 야간보호시설 Day and night Care				Year
Admissions	종사자수 Workers	시설수 Facilities	이용인원 Admissions		종사자수 Workers	
현원 Users			정원 Capacity	현원 Users		
18	20	4	89	85	29	2015
74	52	4	89	90	30	2016
44	35	-	-	-	-	2017
50	42	-	-	-	-	2018
446	58	9	368	202	85	2019
97	**93**	**6**	**246**	**151**	**62**	**2020**

Home-visit bathing		재가지원서비스[1] Community care supporting service				Year
Admissions	종사자수 Workers	시설수 Facilities	이용인원 Admissions		종사자수 Workers	
현원 Users			정원 Capacity	현원 Users		
-	-	-	-	-	-	2015
9	6	-	-	-	-	2016
29	18	-	-	-	-	2017
30	19	-	-	-	-	2018
-	15	-	-	-	-	2019
-	**-**	**-**	**-**	**-**	**-**	**2020**

Source : Ministry of Health and Welfare, Senior Welfare Division

27. 국민기초생활보장 수급자

단위 : 가구, 명, 개소

연 별[2]	총 수급자[1] Total recipients				일 반 수 급 자 General recipients			
	가 구 No. of households	인 원 No. of persons	남 Male	여 Female	가 구 No. of households	인 원 No. of persons	남 Male	여 Female
2015	4,371	6,788	3,025	3,763	4,234	6,440	2,892	3,548
2016	4,580	6,987	3,123	3,864	4,459	6,679	3,012	3,667
2017	4,544	6,759	3,017	3,742	4,433	6,462	2,914	3,548
2018	5,451	7,730	3,379	4,351	5,198	7,442	3,286	4,156
2019	5,811	8,387	3,659	4,728	5,715	8,105	3,560	4,545
2020	**6,066**	**8,834**	**3,850**	**4,984**	**5,983**	**8,571**	**3,760**	**4,811**
본 청	1	54	16	38	1	1	-	1
광명1동	20	23	10	13	19	19	9	10
광명2동	167	251	135	116	164	245	133	112
광명3동	400	535	239	296	395	526	233	293
광명4동	409	576	272	304	406	570	268	302
광명5동	407	609	281	328	399	595	275	320
광명6동	129	183	86	97	127	174	82	92
광명7동	370	541	240	301	359	523	233	290
철산1동	40	57	22	35	40	57	22	35
철산2동	318	444	225	219	313	438	221	217
철산3동	138	171	86	85	137	166	83	83
철산4동	197	283	125	158	190	270	117	153
하안1동	275	398	153	245	274	369	150	219
하안2동	124	196	82	114	120	191	81	110
하안3동	1,486	1,919	797	1,122	1,471	1,880	786	1,094
하안4동	69	108	47	61	69	107	47	60
소하1동	742	1,246	503	743	736	1,234	500	734
소하2동	738	1,197	508	689	727	1,167	497	670
학온동	36	43	23	20	36	39	23	16

주 : 1) 총 수급자의 가구는 일반, 특례수급자, 인원은 일반, 시설, 특례수급자 포함
자료 : 장애인복지과, 경기통계연보, 보건복지부「국민기초생활보장 수급자현황」

RECIPIENTS OF NATIONAL BASIC LIVELIHOOD SECURITY BENEFIT

Unit : household, person, establishment

특례수급자 Special recipients						시설수급자 Institutionalized recipients		Year
소계 Sub-total		개인단위보장특례 Cuaranteed personal unit		타법령에 의한 특례 By other laws				
가구 No. of households	인원 No. of persons	가구 No. of households	인원 No. of persons	가구 No. of households	인원 No. of persons	시설수 Facilities	인원 No. of persons	
137	237	…	…	…	…	15	111	3,548
121	180	…	…	…	…	16	128	3,667
111	164	…	…	…	…	15	133	3,548
103	138	…	…	…	…	12	150	4,156
96	122	…	…	…	…	14	160	4,545
83	**113**	**…**	**…**	**…**	**…**	**14**	**150**	**4,811**
-	-	…	…	…	…	-	53	1
1	2	…	…	…	…	-	2	10
3	4	…	…	…	…	-	2	112
5	7	…	…	…	…	-	2	293
3	5	…	…	…	…	1	1	302
8	10	…	…	…	…	1	4	320
2	4	…	…	…	…	2	5	92
11	15	…	…	…	…	2	3	290
-	-	…	…	…	…	-	-	35
5	6	…	…	…	…	1	-	217
1	2	…	…	…	…	-	3	83
7	9	…	…	…	…	-	4	153
1	2	…	…	…	…	1	27	219
4	5	…	…	…	…	-	-	110
15	20	…	…	…	…	-	19	1,094
-	-	…	…	…	…	-	1	60
6	8	…	…	…	…	3	4	734
11	14	…	…	…	…	1	16	670
-	-	…	…	…	…	2	4	16

Source : Welfare Policy Division

28. 기초연금 수급자 수[1)]

단위 : 명, %

연 별	전체노인대비 기초연금 수급자(명)			
	전체노인 Population 65 years old & over			수급자수
	합계 Total	남 Male	여 Female	합계 Total
2015	35,511	14,940	20,571	23,086
2016	36,549	15,468	21,081	23,514
2017	38,321	16,304	22,017	24,670
2018	39,805	17,014	22,791	25,854
2019	41,318	17,770	23,548	26,300
2020	**41,602**	**18,001**	**23,601**	**25,922**

주 : 1) 2012년 신규 수록, 2017년 통계표명 변경(기초노령연금수급자 → 기초연금수급자수)
자료 : 노인복지과, 경기통계연보, 보건복지부「기초연금수급자현황」

RECIPIENTS OF BASIC PENSION

Unit : person, %

Total recipients to population 65 years old & over					Year
Total recipients		수급율 Take-up rate			
남 Male	여 Female	합계 Total	남 Male	여 Female	
8,482	14,604	65.0	56.8	71.0	2015
8,692	14,822	64.3	56.2	70.3	2016
9,194	15,476	64.4	56.4	70.3	2017
9,737	16,117	65.0	57.2	70.7	2018
9,933	16,367	63.7	55.9	69.5	2019
9,837	**16,085**	**62.3**	**54.6**	**68.2**	**2020**

Source : Senior Welfare Division

29. 여성복지시설[1](2-1)

단위 : 개소, 명

연별	합계[2] Total				한부모가족시설[2]	
					계[2]	
	시설수 No. of facilities	입소자 Admissions	퇴소자 Discharges	연말현재 생활인원 Inmates as of year-end	시설수 No. of facilities	입소자 Admissions
2016	-	-	-	-	-	-
2017	1	14	4	10	1	14
2018	1	30	30	-	1	30
2019	1	11	7	4	1	11
2020	**1**	**11**	**6**	**12**	**1**	**11**

연별	한부모가족시설[2]					
	미혼모자가족복지시설 Unmarried mother-and-child family facilities				미혼모자 가족복지시설공동생활가정	
	시설수 No. of facilities	입소자 Admissions	퇴소자 Discharges	연말현재 생활인원 Inmates as of year-end	시설수 No. of facilities	입소자 Admissions
2016	-	-	-	-	-	-
2017	1	14	4	10	-	-
2018	1	30	30	-	-	-
2019	1	11	7	4	-	-
2020	**1**	**11**	**6**	**12**	**-**	**-**

주 : 1) 2016년 일부서식 변경 및 추가 2) 모자일시보호시설 합계에서 제외(2016년)
3) 2020년 '폭력피해이주여성보호시설' 항목 추가
자료 : 여성가족과, 경기통계연보

WOMEN'S WELFARE INSTITUTIONS

Unit : ㎡, %, number

Single parent faily						Year
Sub-total		모자보호시설 Mother and Child Facilities				
퇴소자 Discharges	연말현재 생활인원 Inmates as of year-end	시설수 No. of facilities	입소자 Admissions	퇴소자 Discharges	연말현재 생활인원 Inmates as of year-end	
-	-	-	-	-	-	2016
4	10	-	-	-	-	2017
30	-	-	-	-	-	2018
7	4	-	-	-	-	2019
6	**12**	**-**	**-**	**-**	**-**	**2020**

Single parent faily						Year
Group home for mother-and-child families		모자일시지원복지시설 Temporary facilities for mother and child				
퇴소자 Discharges	연말현재 생활인원 Inmates as of year-end	시설수 No. of facilities	입소자 Admissions	퇴소자 Discharges	연말현재 생활인원 Inmates as of year-end	
-	-	…	…	…	…	2016
-	-	…	…	…	…	2017
-	-	…	…	…	…	2018
-	-	…	…	…	…	2019
-	**-**	**-**	**-**	**-**	**-**	**2020**

Source : Women's Policy Division, Family Multiculturism Division

29. 여성복지시설[1](2-2)

단위 : 개소, 명

연별	소외여성 복지시설			
	계 Sub-total			
	시설수 No. of facilities	입소자 Admissions	퇴소자 Discharges	연말현재 생활인원 Inmates as of year-end
2016	-	-	-	-
2017	-	-	-	-
2018	-	-	-	-
2019	-	-	-	-
2020	**-**	**-**	**-**	**-**

연별	소외여성 복지시설					
	가정폭력피해자보호시설 Facilities for victims of domestic violence				성매매 피해자 지원시설	
	시설수 No. of facilities	입소자 Admissions	퇴소자 Discharges	연말현재 생활인원 Inmates as of year-end	시설수 No. of facilities	입소자 Admissions
2016	-	-	-	-	-	-
2017	-	-	-	-	-	-
2018	-	-	-	-	-	-
2019	-	-	-	-	-	-
2020	**-**	**-**	**-**	**-**	**-**	**-**

주 : 1) 2016년 일부서식 변경 및 추가 2) 모자일시보호시설 합계에서 제외(2016년)
3) 2020년 '폭력피해이주여성보호시설' 항목 추가
자료 : 여성가족과, 경기통계연보

WOMEN'S WELFARE FACILITIES

Unit : ㎡, %, number

Underpriviledged female				Year
성폭력피해자보호시설 Facilities for victims of sexual violence				
시설수 No. of facilities	입소자 Admissions	퇴소자 Discharges	연말현재 생활인원 Inmates as of year-end	
-	-	-	-	2016
-	-	-	-	2017
-	-	-	-	2018
-	-	-	-	2019
-	**-**	**-**	**-**	**2020**

Underpriviledged female						Year
Facilities for victims of prostitution		폭력피해이주여성보호시설[3)]				
퇴소자 Discharges	연말현재 생활인원 Inmates as of year-end	시설수 No. of facilities	입소자 Admissions	퇴소자 Discharges	연말현재 생활인원 Inmates as of year-end	
-	-	-	-	-	-	2016
-	-	-	-	-	-	2017
-	-	-	-	-	-	2018
-	-	-	-	-	-	2019
-	**-**	**-**	**-**	**-**	**-**	**2020**

Source : Women's Policy Division, Family Multiculturism Division

30. 여성폭력상담

단위 : 개소, 건

연 별	여성폭력상담 Counseling for violence against women							
	합 계 Total		통합상담[1] Combined issues		가정폭력 Domestic Violence		성폭력 Sexual Violence	
	상담소 No. of Counsling Centers	상담건수 No. of Counseling cases	상담소 No. of Counsling Centers	상담건수 No. of Counseling cases	상담소 No. of Counsling Centers	상담건수 No. of Counseling cases	상담소 No. of Counsling Centers	상담건수 No. of Counseling cases
2015	2	1,681	-	-	1	1,180	1	501
2016	2	2,187	-	-	1	1,512	1	675
2017	2	1,734	-	-	1	1,202	1	532
2018	2	1,563	-	-	1	1,134	1	429
2019	1	1,012	-	-	1	1,012	-	-
2020	**1**	**1,648**	**-**	**-**	**1**	**1,648**	**-**	**-**

주 : 1) 한 상담소에서 "가정폭력, 성폭력, 성매매피해" 등 업무가 통합되어 상담하는 경우에 해당
자료 : 여성가족과, 경기통계연보

COUNSELING FOR VIOLENCE AGAINST WOMEN

Unit : number, each

성매매피해 Victims of Forced Prostitution		피해자 지원내역 Counseling Follow-ups						Year
상담소 No. of Counseling Centers	상담건수 No. of Counseling	합 계 Total	심리·정서적 지원 Counseling	수사·법적지원 Legal Aid	의료지원 Medical Aid	시설입소 연계 Victim's facility	기타 Others	
-	-	1,807	1,681	68	38	8	12	2015
-	-	1,928	1,662	13	82	12	159	2016
-	-	1,835	1,344	116	75	9	291	2017
-	-	1,990	1,340	411	140	5	94	2018
-	-	1,181	566	329	24	4	258	2019
-	**-**	**1,662**	**604**	**620**	**16**	**11**	**411**	**2020**

Source : Women's Policy Division

31. 아동복지시설[2)]

단위 : 개소, 명

연별	합 계[1)]						
	시설수 No. of facilities	입소자 Admissions			퇴소자 Discharges		
			남 Male	여 Female		남 Male	여 Female
2015	-	-	-	-	-	-	-
2016	-	-	-	-	-	-	-
2017	-	-	-	-	-	-	-
2018	-	-	-	-	-	-	-
2019	-	-	-	-	-	-	-
2020	**-**	**-**	**-**	**-**	**-**	**-**	**-**

연별	자립지원시설 Self independence assistance institution				보호치료시설	
	시설수 No. of facilities	입소자 Admissions	퇴소자 Discharges	연말현재 생활인원 No. of Inmates as of year-end	시설수 No. of facilities	입소자 Admitted
2015	-	-	-	-	-	-
2016	-	-	-	-	-	-
2017	-	-	-	-	-	-
2018	-	-	-	-	-	-
2019	-	-	-	-	-	-
2020	**-**	**-**	**-**	**-**	**-**	**-**

주 : 1) 2013년 '남녀' 항목 추가 2) 2016년 시군 추가
자료 : 여성가족과, 경기통계연보, 보건복지부『보건복지통계연보』

CHILDREN WELFARE FACILITIES

Unit : number, person

Total			양육시설 Child bringing up institutions				Year
연말현재생활인원			시설수 No. of facilities	입소자 Admissions	퇴소자 Discharges	연말현재 생활인원 No. of Inmates as of year-end	
No. of Inmates as of year-end	남 Male	여 Female					
-	-	-	-	-	-	-	2015
-	-	-	-	-	-	-	2016
-	-	-	-	-	-	-	2017
-	-	-	-	-	-	-	2018
-	-	-	-	-	-	-	2019
-	**-**	**-**	**-**	**-**	**-**	**-**	**2020**

Child care treatment institutions		기타 Others				Year
퇴소자 Discharges	연말현재 생활인원 No. of Inmates as of year-end	시설수 No. of facilities	입소자 Admissions	퇴소자 Discharges	연말현재 생활인원 No. of Inmates as of year-end	
-	-	-	-	-	-	2015
-	-	-	-	-	-	2016
-	-	-	-	-	-	2017
-	-	-	-	-	-	2018
-	-	-	-	-	-	2019
-	**-**	**-**	**-**	**-**	**-**	**2020**

Source : Ministry of Health and Welfare, Child and Youth Division

32. 장애인복지 생활시설[1)]

단위 : 개소, 명

연 별	시설수 Number of facilities	입소자 Admissions			
		계 Total	위탁자 Referrals	무연고자 No relatives	기타 Others
2015	-	-	-	-	-
2016	2	11	10	1	-
2017	2	15	15	-	-
2018	2	12	12	-	-
2019	1	2	1	1	-
2020	**1**	**1**	**1**	**-**	**-**

연 별	연말현재 수용인원						
	성별 Gender			연령별 Age			
				18세미만 Less than 18 years old		18세이상 18 years and over	
	계 Total	남 Male	여 Female	남 Male	여 Female	남 Male	여 Female
2015	-	-	-	-	-	-	-
2016	35	25	10	1	1	24	9
2017	34	25	9	-	-	25	9
2018	31	22	9	-	-	22	9
2019	26	19	7	-	-	19	7
2020	**26**	**19**	**7**	**-**	**-**	**19**	**7**

주 : 1) 2016년 시군 추가. 2016년부터 장애인거주시설 작성기준 변경(법인→전체)
자료 : 장애인복지과, 경기통계연보, 보건복지부『보건복지통계연보(장애인 거주시설 통계)』

WELFARE INSTITUTIONS FOR THE DISABLED

Unit : number, person

퇴소자 Discharges						Year
계 Total	연고자인도 To relatives	취업 Employed	전원 Transfer	사망 Deaths	기타 Others	
-	-	-	-	-	-	2015
14	11	-	3	-	-	2016
17	14	-	2	1	-	2017
9	9	-	-	-	-	2018
1	1	-	-	-	-	2019
2	**2**	**-**	**-**	**-**	**-**	**2020**

No.of inmates as of year-end					Year
장애종별 Disability					
지체 Physically disabled	시각 Visually disabled	청각언어 Auditorily & lingually disabled	정신지체 Mentally retarded	기타 Others	
-	-	-	-	-	2015
1	-	-	31	3	2016
-	-	-	34	-	2017
1	-	-	28	2	2018
2	-	-	22	2	2019
2	**-**	**-**	**23**	**1**	**2020**

Source : Ministry of Health and Welfare, Disabled Welfare Division

33. 장애인 등록현황

단위 : 명

연 별	성별 Gender			장 애 유 형		
	합계 Total	남 Male	여 Female	지체장애 Physical Disability	뇌병변장애 Disability of Brain Lesion	시각장애 Visually Disability
2015	13,889	8,320	5,569	7,296	1,391	1,368
2016	13,846	8,306	5,540	7,119	1,402	1,375
2017	13,832	8,275	5,557	6,989	1,368	1,384
2018	13,878	8,306	5,572	6,830	1,379	1,373
2019	13,627	8,111	5,516	6,540	1,332	1,356
2020	**12,928**	**7,676**	**5,252**	**6,086**	**1,245**	**1,257**

연 별	장 애 유 형				
	신장장애 Kidney Dysfunction	심장장애 Cardiac Dysfunction	호흡기장애 Respiratory Dysfunction	간장애 Hepatic Dysfunction	안면장애 Facia Disfigurementl
2015	482	41	84	63	14
2016	509	37	89	68	14
2017	516	38	88	74	13
2018	534	33	93	79	13
2019	540	34	82	88	12
2020	**540**	**32**	**79**	**81**	**9**

주1) 장애등급제(1~6급) 폐지되고 장애의 정도가 심한장애인(기존 1~3급), 심하지않은 장애인(기존 4~6급)으로 구분(시행 2019.7.1)
자료 : 장애복지과, 경기통계연보, 보건복지부「보건복지통계연보」(장애인현황)

REGISTERED DISABLED PERSONS

Unit : person

By type of the disabled					Year
청각장애 Hearing Disability	언어장애 Speech Disability	지적장애 Mental retardation	자폐성장애 Mental Disorder	정신장애 Autistic Disorder	
1,429	-	930	142	506	2015
1,508	-	918	154	512	2016
1,601	-	938	164	515	2017
1,618	133	962	166	521	2018
1,758	132	951	175	502	2019
1,749	**120**	**947**	**174**	**492**	**2020**

By type of the disabled		장애정도[1] Degree of disability		Year
장루-요루장애 Intestinal Fistular / Urinary Fistular	뇌전증 장애 Epilepsy	심한장애 Severe disability	심하지 않은 장애 Mild disability	
85	58	5,354	8,535	2015
82	59	5,295	8,551	2016
87	57	5,288	8,544	2017
85	59	5,310	8,568	2018
76	49	5,130	8,497	2019
73	**44**	**4,863**	**8,065**	**2020**

Source : Disabled Welfare Division

34. 저소득 및 한부모 가족[1)]

단위 : 명, %

연 별	합 계 Total				한부모가족지원법 수급자[1)] Single Parent Family Support Act Recipents				
	가 구 수(A) Households	가구원수 Household members			가 구 수(B) Households	가구원수 Household members			점유율 (B)/(A) % of total
			남 Male	여 Female			남 Male	여 Female	
2015	1,311	3,291	…	…	987	2,458	…	…	75.29
2016	1,320	3,220	…	…	408	1,533	…	…	30.91
2017	1,214	2,946	…	…	368	1,391	…	…	30.31
2018	1,227	2,970	…	…	403	1,390	…	…	32.84
2019	1,140	2,709	…	…	326	1,102	…	…	28.60
2020	**1,008**	**2,396**	**…**	**…**	**212**	**749**	**…**	**…**	**21.03**

주 : 1) 2009년부터 명칭변경(모부자가정⇒한부모가족), 사회복지통합시스템 기준 작성, 2013년 '남녀' 항목 추가
자료 : 여성가족과, 경기통계연보

LOW-INCOME SINGLE PARENT FAMILIES

Unit : person, %

국민기초생활보장법 수급자 Basic Livelihood Security law Recipients				국가보훈법 수급자 Patriots and veterans affairs law Recipients				Year
가 구 수 Households	가구원수 Household members			가 구 수 Households	가구원수 Household members			
		남 Male	여 Female			남 Male	여 Female	
324	833	···	···	-	-	···	···	2015
912	1,687	···	···	-	-	···	···	2016
846	1,555	···	···	-	-	···	···	2017
824	1,580	···	···	-	-	···	···	2018
814	1,607	···	···	-	-	···	···	2019
796	**1,647**	**···**	**···**	**-**	**-**	**-**	**-**	**2020**

Source : Family Multiculturism Division

35. 묘지 및 봉안시설[2)]

단위 : 개소, 천 ㎡

연 별	화장시설 Crematorium					
	계 Total		공설 Public		사설[2)] Corporation	
	개소 Sites	화로 Brazier	개소 Sites	화로 Brazier	개소 Sites	화로 Brazier
2015	-	-	-	-	-	-
2016	-	-	-	-	-	-
2017	-	-	-	-	-	-
2018	-	-	-	-	-	-
2019	-	-	-	-	-	-
2020	**-**	**-**	**-**	**-**	**-**	**-**

연 별	봉 안 시설[1)] Charnel house								
	개소수 Sites			총봉안능력 (기) Total Capacity			봉안기수(기) Deposited		
	소계 Sub-total	공설 Public	사설 Corporation	소계 Sub-total	공설 Public	사설 Corporation	소계 Sub-total	공설 Public	사설 Corporation
2015	1	1	-	30,317	30,317	-	4,753	4,753	-
2016	1	1	-	30,317	30,317	-	6,420	6,420	-
2017	1	1	-	30,317	30,317	-	7,704	7,704	-
2018	1	1	-	30,317	30,317	-	9,182	9,182	-
2019	1	1	-	30,317	30,317	-	10,469	10,469	-
2020	**1**	**1**	**-**	**30,317**	**30,317**	**-**	**12,122**	**12,122**	**-**

주 : 1) 1개 시설이 각각 봉안당과 봉안묘 등을 운영할 경우 1개 시설로 봄
2) 사설은 법인과 종교단체에 한함
자료 : 노인복지과, 경기통계연보

CEMETERIES, CREMATORIUM AND CHARNEL HOUSES

Unit : number, 1,000㎡

묘 지 cemeteries									Year
개소수 Sites			총매장능력 (기) Total Capacity			매장기수(기) Deposited			
소계 Sub-total	공설 Public	사설 Corporation	소계 Sub-total	공설 Public	사설 Corporation	소계 Sub-total	공설 Public	사설 Corporation	
6	6	-	-	-	-	-	-	-	2015
6	6	-	-	-	-	-	-	-	2016
6	6	-	-	-	-	-	-	-	2017
6	6	-	2,045	2,045	-	2,045	2,045	-	2018
5	5	-	2,037	2,037	-	2,037	2,037	-	2019
5	**5**	**-**	**1,992**	**1,992**	**-**	**1,992**	**1,992**	**-**	**2020**

자연장지 natural field									Year
개소수 Sites			총봉안능력 (기) Total Capacity			봉안기수(기) Deposited			
소계 Sub-total	공설 Public	사설 Corporation	소계 Sub-total	공설 Public	사설 Corporation	소계 Sub-total	공설 Public	사설 Corporation	
-	-	-	-	-	-	-	-	-	2015
-	-	-	-	-	-	-	-	-	2016
-	-	-	-	-	-	-	-	-	2017
-	-	-	-	-	-	-	-	-	2018
-	-	-	-	-	-	-	-	-	2019
-	**-**	**-**	**-**	**-**	**-**	**-**	**-**	**-**	**2020**

Source : Senior Welfare Division

36. 방문건강관리사업 실적

단위 : 가구수, 명, 건수

연별	가 정 방 문[1]		
	등록가구 Registration Households	방문건수 No. of Visitings	질환별 방문간호 환자수
			소 계 Total
2015	7,299	25,639	10,827
2016	6,624	13,723	10,949
2017	6,292	17,385	6,283
2018	7,322	23,425	10,459
2019	7,196	39,040	11,848
2020	**6,229**	**53,042**	**9,449**

연별	가 정 방 문[1]		
	질환별 방문간호 환자수		
	관절염 Arthritis	뇌졸중 Apoplexy	치매 Dementia
2015	2,816	506	67
2016	3,170	524	68
2017	543	132	50
2018	3,232	543	29
2019	3,581	327	-
2020	**2,903**	**446**	**-**

주 : 1) 2012년 방문보건대상추가
자료 : 건강생활과, 경기통계연보

HOME VISITING HEALTH SERVICE

Unit : number, person, case

Home visiting			Year
Number of patient to home visiting health service as per disease			
암 Cancer	당뇨병 Diabetes	고혈압 Hypertension	
415	2,035	4,774	2015
367	1,955	4,568	2016
106	1,564	3,606	2017
472	1,843	4,205	2018
377	2,134	4,796	2019
306	**1,709**	**3,878**	**2020**

Home visiting		보건소내외 서비스연계건수 No. of connection service of health center inside and out	Year
Number of patient to home visiting health service as per disease			
정신질환 Mental illness	기타 Others		
64	150	2,887	2015
86	211	3,805	2016
7	275	-	2017
6	129	5,705	2018
28	605	6,632	2019
-	**207**	**2,662**	**2020**

Source : Health Promotion Division

37. 건강생활실천교육

단위 : 건, 명

연별	합 계 Total		금 연 Refrain of smoking		영 양 Nutrition	
	건 case	인원 person	건 case	인원 person	건 case	인원 person
2015	1,640	48,910	105	18,077	1,144	19,403
2016	13,245	111,379	83	24,877	1,820	45,086
2017	13,558	97,364	274	23,138	906	28,424
2018	16,859	83,639	292	20,885	888	18,341
2019	13,104	185,169	324	24,525	915	24,785
2020	**5,391**	**17,604**	**18**	**1,596**	**2,828**	**4,264**

연별	구강보건 Oral health		안전관리 (응급처치) Emergency medical treatment	
	건 case	인원 person	건 case	인원 person
2015	258	7,795	6	167
2016	11,047	10,456	46	2,587
2017	11,794	11,122	44	2,781
2018	15,096	14,729	33	936
2019	10,669	10,396	583	86,007
2020	**1,756**	**2,286**	**-**	**-**

자료 : 감염병관리과, 건강생활과, 경기통계연보

HEALTH LIFE PRACTICE

Unit : case, person

절 주 Temperance		운 동 Exercise		비 만 Obesity		Year
건 case	인원 person	건 case	인원 person	건 case	인원 person	
10	602	90	1,924	17	340	2015
71	23,859	52	1,929	120	2,399	2016
274	23,138	194	5,035	66	3,545	2017
292	20,885	210	5,246	42	2,455	2018
324	24,525	240	8,856	49	6,075	2019
259	**3,135**	**289**	**4,784**	**241**	**1,539**	**2020**

약물 오남용 Drugstuffs abuse		성교육 Sex education		위생(식품안전)교육 Sanitation, Food safety		Year
건 case	인원 person	건 case	인원 person	건 case	인원 person	
10	602	-	-	-	-	2015
6	186	-	-	-	-	2016
6	181	-	-	-	-	2017
6	162	-	-	-	-	2018
-	-	-	-	-	-	2019
-	**-**	**-**	**-**	**-**	**-**	**2020**

38. 성인병예방 및 관리교육

단위 : 건, 명

연별	합 계 Total		고혈압[1] Hypertension	
	건 case	인원 person	건 case	인원 person
2015	110,151	154,350	55,008	67,001
2016	78,674	112,820	43,736	47,922
2017	10,638	304,829	287	6,936
2018	651,502	714,410	313,957	325,368
2019	1,159,599	1,265,797	566,999	579,204
2020	**1,160,119**	**1,216,017**	**574,014**	**590,724**

연별	아토피질환(환경성) Atopy		뇌심혈관계질환[2] Cerebrovascular diseases	
	건 case	인원 person	건 case	인원 person
2015	12	455	1,036	18,692
2016	20	612	188	11,198
2017	21	873	9,033	271,914
2018	77	10,876	22,946	32,195
2019	159	59,028	25,147	35,787
2020	**37**	**4,441**	**11,698**	**21,639**

주 : 1) 고혈압, 당뇨, 비만·고지혈증, 암예방은 상담, 교육, 서신관리 등 환자추구관리 모두 포함
2) 뇌심혈관계질환은 예방교육, 홍보사업 내용임.
자료 : 건강생활과, 경기통계연보

ADULT DISEASE PREVENTION

Unit : case, person

당 뇨[1] Diabetes mellitus		비만·고지혈증[1] Obesity Hyper lipidemia		암예방[1] Cancer		Year
건 case	인원 person	건 case	인원 person	건 case	인원 person	
54,006	65,566	-	-	-	-	2015
20,077	22,795	12,924	12,924	-	-	2016
315	7,113	24	533	-	-	2017
313,985	327,144	83	4,528	-	-	2018
567,009	580,426	71	5,075	-	-	2019
574,052	**588,403**	**45**	**8,831**	**-**	**-**	**2020**

소화기계질환 Diseases of the digestive		치 매 Dementia		기 타 Others		Year
건 case	인원 person	건 case	인원 person	건 case	인원 person	
-	-	89	2,636	-	-	2015
-	-	1,729	17,369	-	-	2016
-	-	958	17,460	-	-	2017
-	-	454	14,299	-	-	2018
-	-	214	6,277	-	-	2019
-	**-**	**273**	**1,979**	**-**	**-**	**2020**

39. 어린이집[3)]

단위 : 개소, 명

연 별	어린이집수 Childcare Facilities							
	합 계 Total	국공립 Public	사회복지법인 Social welfare society	민간 Private	법인·단체 등 Corporation	협동[1)] Cooperation	직장 Workshop	가정 Home
2015	365	25	2	93	4	4	2	235
2016	342	25	2	90	4	4	3	214
2017	327	24	2	88	3	4	4	202
2018	309	28	2	82	2	4	4	187
2019	274	30	1	70	2	4	4	163
2020	**244**	**30**	**1**	**58**	**2**	**4**	**4**	**145**
광명1동	1	-	-	1	-	-	-	-
광명2동	2	1	-	1	-	-	-	-
광명3동	4	-	-	3	1	-	-	-
광명4동	9	1	-	4	-	-	-	4
광명5동	11	1	-	7	-	-	-	3
광명6동	8	1	-	3	-	-	-	4
광명7동	12	1	-	4	-	-	-	7
철산1동	10	-	-	2	-	-	-	8
철산2동	8	1	-	6	-	-	-	1
철산3동	26	1	-	3	-	-	1	21
철산4동	15	1	1	3	-	-	-	10
하안1동	20	2	-	4	-	1	-	13
하안2동	21	2	-	-	-	-	-	19
하안3동	21	1	-	1	-	-	1	18
하안4동	12	-	-	-	-	-	-	12
소하1동	29	7	-	7	-	1	-	14
소하2동	35	10	-	9	1	2	2	11
학온동	-	-	-	-	-	-	-	-

주 : 1) 2016년 용어변경(보육시설→어린이집), (부모협동→협동)
2) 2014년 법인→사회복지법인으로 변경, 법인·단체등 추가
자료 : 보육정책과, 경기통계연보, 보건복지부「보육통계」(어린이집 및 이용자 통계)

DAY CARE CENTERS FOR CHILDREN

Unit : establishment, person

보육아동수 Accommodated children										Year
합 계 Total			국공립 Public	사회복지법인[2] Social welfare society	민간 Private	법인·단체 등 Corpo-ration	협동 Corpo-ration	직장 Work-shop	가정 Home	
	남 Male	여 Female								
10,579	-	-	1,788	133	4,629	221	66	137	3,605	2013
10,204	-	-	1,796	134	4,524	233	64	173	3,280	2014
9,843	5,182	4,661	1,771	135	4,337	183	62	205	3,150	2015
9,327	4,834	4,493	1,980	54	3,969	158	61	213	2,892	2016
8,577	4,419	4,158	2,111	51	3,487	146	77	209	2,496	2017
7,237	**3,741**	**3,496**	**2,056**	**54**	**2,727**	**107**	**82**	**204**	**2,007**	**2018**
34	21	13	-	-	34	-	-	-	-	Gwangmyeong 1-dong
21	10	11	21	-	-	-	-	-	-	Gwangmyeong 2-dong
140	77	63	-	-	99	41	-	-	-	Gwangmyeong 3-dong
352	177	175	64	-	244	-	-	-	44	Gwangmyeong 4-dong
505	254	251	77	-	393	-	-	-	35	Gwangmyeong 5-dong
237	117	120	44	-	130	-	-	-	63	Gwangmyeong 6-dong
393	174	219	85	-	211	-	-	-	97	Gwangmyeong 7-dong
146	74	72	-	-	51	-	-	-	95	Cheolsan 1-dong
288	150	138	50	-	236	-	-	-	2	Cheolsan 2-dong
670	346	324	128	-	115	-	-	88	339	Cheolsan 3-dong
431	227	204	69	54	165	-	-	-	143	Cheolsan 4-dong
567	292	275	107	-	231	-	32	-	197	Haan 1-dong
444	232	212	217	-	-	-	-	-	227	Haan 2-dong
335	177	158	77	-	10	-	-	33	215	Haan 3-dong
174	90	84	-	-	-	-	-	-	174	Haan 4-dong
972	512	460	433	-	327	-	20	-	192	Soha 1-dong
1,528	811	717	684	-	481	66	30	83	184	Soha 2-dong
-	-	-	-	-	-	-	-	-	-	Hakon-dong

Source : Childcare Policy Division

40. 사회복지자원봉사자 현황[1)]

단위 : 명

연별	성 별 by Gender			연 령 별	
	합 계 Total	남 Male	여 Female	19세 이하 Years old	20~29세 Years old
2015	68,837	27,564	41,273	25,855	16,586
2016	72,715	29,045	43,670	26,049	17,778
2017	79,473	31,629	47,844	26,817	20,064
2018	3,450	1,134	2,316	845	597
2019	3,012	957	2,055	627	516
2020	**257**	**96**	**161**	**114**	**44**

주 : 1) 코로나19 영향으로 2020년 수치 감소
자료 : 경기통계연보, 보건복지부「보건복지통계연보」, 한국사회복지협의회

41. 독거노인 현황(성별)[1)]

단위 : 명

연 별	합 계 Total			국민기초생활보장 수급권자 Basic Livelihood Security law Recipients		
		남 Male	여 Female	계 Total	남 Male	여 Female
2015	8,085	2,253	5,832	1,374	360	1,014
2016	8,489	2,387	6,102	1,337	362	975
2017	8,957	7,028	1,929	1,930	1,347	583
2018	9,263	3,890	5,373	1,683	707	976
2019	12,911	4,042	8,869	1,279	491	788
2020	**9,604**	**2,758**	**6,846**	**2,487**	**795**	**1,692**

자료 : 노인복지과, 경기통계연보

SOCIAL WELFARE VOLUNTEERS

Unit : person

by Age-group					year
30~39세 Years old	40~49세 Years old	50~59세 Years old	60세 이상 Years old and over	70세 이상 Years old and over	
5,060	10,042	6,747	2,991	1,556	2015
5,854	10,542	7,235	3,481	1,776	2016
7,027	11,522	7,959	4,022	2,062	2017
179	442	641	455	291	2018
184	402	553	452	278	2019
15	**24**	**27**	**19**	**14**	**2020**

Source : Self-Governance Division

ONE PERSON HOUSEHOLD AGE 65 AND OVER (BY Gender)

Unit : person

저소득노인 An old person of small incom an old person			일 반 The public			Year
계 Total	남 Male	여 Female	계 Total	남 Male	여 Female	
540	140	400	6,171	1,753	4,418	2015
538	142	396	6,614	1,883	4,731	2016
714	420	294	6,313	5,261	1,052	2017
431	181	250	7,149	3,002	4,147	2018
700	265	435	10,932	3,286	7,646	2019
332	**124**	**208**	**6,785**	**1,839**	**4,946**	**2020**

41-1. 독거노인 현황(연령별)[1)]

단위 : 명

연 별	합 계 Total			국민기초생활보장 수급권자 Basic Livelihood Security law Recipients		
		65~79세 65~79 years old	80세 이상 Over 80	소계 Sub total	65~79세 65~79 years old	80세 이상 Over 80
2015	8,085	6,536	1,549	1,374	936	438
2016	8,489	6,908	1,581	1,337	923	414
2017	8,957	7,028	1,929	1,930	1,347	583
2018	9,263	7,318	1,945	1,683	1,330	353
2019	12,911	9,006	3,905	1,279	509	770
2020	**9,604**	**7,299**	**2,305**	**2,487**	**1,668**	**819**

자료 : 노인복지과, 경기통계연보

ONE PERSON HOUSEHOLD AGE 65 AND OVER(BY AGE)

Unit : person

저소득노인 An old person of small income an old person			일 반 The public			Year
소계 Sub total	65~79세 65~79 years old	80세 이상 Over 80	소계 Sub total	65~79세 65~79 years old	80세 이상 Over 80	
540	324	216	6,171	5,276	895	2015
538	329	209	6,614	5,656	958	2016
714	420	294	6,313	5,261	1,052	2017
431	340	91	7,149	5,648	1,501	2018
700	400	300	10,932	8,097	2,835	2019
332	**154**	**178**	**6,785**	**5,477**	**1,308**	**2020**

XIII. 환경

ENVIRONMENT

2021 제40회
광명기본통계

2021 Gwangmyeong
Statistical annual report

1. 환경오염물질 배출사업장

단위 : 개소

연 별	대 기 (가스 · 먼지 · 매연) Air pollution (gas, dust, soot and bad smell)					
	계 Total	1 종 Class 1	2 종 Class 2	3종 Class 3	4종 Class 4	5 종 Class 5
2015	35	-	-	1	13	21
2016	38	-	-	1	13	24
2017	38	-	-	1	12	25
2018	37	-	-	-	13	24
2019	34	-	-	-	13	21
2020	**37**	**-**	**-**	**1**	**21**	**15**

자료 : 환경관리과, 경기통계연보

2. 환경오염배출사업장 단속 및 행정조치

단위 : 개소, 건

연 별	배출업소 Number of pollutant emitting facilities	단속업소[2] Number of establishment inspected	위반업소 Number of violations	행정처분내역[2]		
				경 고 Warnings	개선명령 order of repair	조업정지 Temporary suspension
2015	114	74	-	-	-	-
2016	115	91	3	-	-	1
2017	131	104	1	-	-	-
2018	112	28	3	-	-	1
2019	102	70	6	5	-	-
2020	**103**	**39**	**5**	**4**	**-**	**-**

주 : 1) 병과고발은 행정처분과 고발이 병행된 것 2) 대기,수질 단속 및 행정조치 실적임
3) 용어변경 사용금지→사용중지
자료 : 환경관리과, 경기통계연보, 환경부『배출시설단속조치현황』

ENVIRONMENTAL POLLUTANT EMITTING FACILITIES

Unit : place

수 질 (폐 수) Water pollution (waste water)						소음 및 진동 Noise and vibration	Year
계 Total	1 종 Class 1	2 종 Class 2	3종 Class 3	4종 Class 4	5 종 Class 5		
73	-	-	1	2	70	6	2015
71	-	-	2	1	68	6	2016
72	-	-	2	1	69	21	2017
69	-	-	2	1	66	6	2018
69	-	-	2	1	66	6	2019
60	-	-	-	1	59	6	2020

Source : Metropolitan Environment Management Office

INSPECTION & ADMINISTATIVE MEASURES FOR ENVIRONMENTAL POLLUTANT EMITTING FACILITIES

Unit : place, case

Administrative actions taken					병과고발[1] Accusation with Administrative measures	Year
사용중지[3] Suspension of use	허가취소 License revoked	폐쇄명령 Abolish	순수고발 Accusation	기 타 Other		
-	-	-	-	-	-	2015
-	-	2	-	-	3	2016
-	-	1	-	-	1	2017
-	-	2	-	-	3	2018
-	-	1	-	-	1	2019
-	**-**	**-**	**-**	**1**	**-**	**2020**

Source : Metropolitan Environment Management Office

3. 보건환경 검사실적[1)]

단위 : 건

연 별	계 Total	보건분야[2)] Health fields					
		계	바이러스검사 Virus test	미생물검사 Microbiology test	약품분석 Drug analysis	식품분석 Food analysis	농수산물검사 Residual pesticides analysis
2015	5,408	502	16	200	40	246	-
2016	5,583	793	150	308	37	294	4
2017	5,261	981	146	634	42	154	5
2018	5,300	752	76	439	64	170	3
2019	5,737	999	357	472	23	146	1
2020	**5,875**	**1,165**	**846**	**193**	**-**	**124**	**2**

주 : 1) 역학조사 및 축산물검사 관련 자료는 바이러스검사 및 농산물검사로 변경
2) 바이러스, 미생물, 농산물검사, 의약품, 식품검사 관원건수임
3) 대기보전 자료는 2017년부터 검사 항목 수에서 배출시설 수로 통계 처리
4) 하천, 호소수, 폐수, 하수, 물놀이시설 수질검사의 합 5) 지하수, 수돗물, 정수기, 수경시설 수질검사의 합
자료 : 보건환경연구원, 경기통계연보

HEALTH AND ENVIRONMENTAL INSPECTION

Unit : case

환경분야 Enviroment fields							Year
계	환경조사 Environment research	대기보전[3] Air quality preservation	수질보전[4] Water quality preservation	수질검사[5] Potable water analysis	폐기물분석 Waste analysis	해양조사 Marine investigation	
4,906	3,976	-	23	906	1	-	2015
4,790	4,042	-	31	717	-	-	2016
4,280	3,861	-	65	353	1	-	2017
4,548	4,364	3	32	149	-	-	2018
4,738	4,349	5	48	336	-	-	2019
4,710	**4,377**	**-**	**35**	**297**	**1**	**-**	**2020**

Source : Gyeonggi Province Institute of Health & Environment

4. 대기오염

단위 : 건

연 별 월 별	아황산가스 SO_2 (ppm/year)	일산화탄소 CO (ppm/8hours)	이산화질소[1] NO_2 (ppm/year)
2015	0.005	0.600	0.033
2016	0.004	0.550	0.029
2017	0.004	0.533	0.032
2018	0.004	0.517	0.032
2019	0.003	0.500	0.032
2020	**0.003**	**0.500**	**0.023**
1월	0.004	0.700	0.036
2월	0.003	0.500	0.032
3월	0.003	0.400	0.027
4월	0.003	0.400	0.020
5월	0.003	0.500	0.021
6월	0.003	0.500	0.019
7월	0.002	0.500	0.014
8월	0.002	0.400	0.011
9월	0.002	0.400	0.015
10월	0.003	0.500	0.024
11월	0.003	0.600	0.029
12월	0.004	0.600	0.028

* 유효측정값의 처리비율 50%이상, 75% 미만
주 : 1) '07년부터 환경기준 강화(0.05→0.03)
2) '07년부터 환경기준 강화(100→50)및 수치정수표기, 미세먼지는 소수점 첫째자리에서 반올림하여 정수로 표기
자료 : 경기통계연보, 보건환경연구원

AIR POLLUTANT EMISSION

Unit : case

미세먼지[2] Dust (㎍/㎥)/year)	초미세먼지 (㎍/㎥)/year)	오 존 O_3 (ppm/8hours)	Year
49	…	0.024	2015
52	…	0.025	2016
50	…	0.026	2017
45	25	0.023	2018
48	26	0.027	2019
43	**22**	**0.028**	**2020**
50	32	0.015	Jan.
47	31	0.021	Feb.
52	27	0.031	Mar.
50	21	0.041	Apr.
40	18	0.039	May
43	21	0.050	June
22	13	0.032	July
*22	14	0.022	Aug.
23	11	0.029	Sept.
44	19	0.022	Oct.
52	26	0.016	Nov.
49	30	0.016	Dec.

Source : gyeonggi Province Institute of Health and Environment

4. 쓰레기 수거(3-1)

단위 : ㎢, 명, 톤/일, 대

연 별	행정구역(A) Adminstrative Area		청소구역(B) Waste-Collected Area	
	면적 Area	인구[1] Population	면적 Area	인구[1] Population
2015	38.5	350,717	38.5	350,717
2016	38.5	345,403	38.5	345,403
2017	38.5	345,403	38.5	345,403
2018	38.5	333,114	38.5	333,114
2019	38.5	322,494	38.5	322,494
2020	**38.5**	**303,068**	**38.5**	**303,068**

연 별	처리방법		
	계 Total	매립 Landfill	소각 Incineration
2015	707.80	34.20	123.50
2016	652.30	35.16	122.29
2017	675.50	34.90	127.00
2018	1,529.09	73.75	112.48
2019	1,389.00	55.80	136.70
2020	1,696.32	42.34	135.73

주: 1) 인구는 총인구(주민등록인구+외국인)기준
2) 생활계폐기물은 생활폐기물, 사업장생활계폐기물임. (1) Carry-over
3) 기타 : 2019년 통계시 "기타" 분류 추가(해역배출, 수출, 지정폐기물의 중간처리과정인 열분해, 증발농축, 멸균 등)
자료 : 자원순환과, 경기통계연보, 환경부『전국폐기물 발생및처리현황』

WASTE COLLECTION AND DISPOSAL

Unit : ㎢, person, ton/day, each

수거지인구율 (B/A) Population Ratio in the Waste-collected Area	배출량 (C)(톤/일) Amount Of Discharged Waste	처리량 (D)(톤/일) Amount Of Discharged Disposal	수거율(D/C) (%) Disposal Ratio	Year
100	707.80	707.80	100	2015
100	652.30	652.30	100	2016
100	675.50	675.50	100	2017
100	1,529.09	1,529.09	100	2018
100	1,389.00	1,389.00	100	2019
100	**1,696.32**	**1,696.32**	**100**	**2020**

By type of waste disposal		Year
재활용 Recycling	기타 Other	
550.00	0.10	2015
510.10	0.05	2016
512.70	0.90	2017
1,342.07	0.80	2018
1,192.20	4.30	2019
1,514.68	3.56	**2020**

Source : Korea Environment Corporation

4. 쓰레기 수거(3-2)

단위 : ㎢, 명, 톤/일, 대

연별	처리방법				
	생활계 폐기물[2] Domestic Wastes				
	발생량 Generation	매립 Landfill	소각 Incineration	재활용 Recycling	기타[3] Others
2015	250.0	12.9	104.3	132.8	-
2016	244.3	10.6	110.6	123.1	-
2017	244.3	10.6	110.6	123.1	-
2018	268.1	27.4	107.0	133.7	-
2019	282.0	23.7	126.9	129.8	1.6
2020	**263.1**	**23.3**	**126.8**	**111.8**	**1.2**

연별	처리방법			
	건설폐기물 Construction Wastes			
	발생량 Generation	매립 Landfill	소각 Incineration	재활용 Recycling
2015	392.9	7.0	14.7	371.2
2016	352.8	9.4	2.5	340.9
2017	352.8	9.4	2.5	340.9
2018	1,176.1	26.4	0.1	1,149.6
2019	1,027.4	15.6	0.4	1,011.4
2020	**1,312.3**	**0.8**	**0.1**	**1,311.4**

주: 1) 인구는 총인구(주민등록인구+외국인)기준
2) 생활계폐기물은 생활폐기물, 사업장생활계폐기물임. (1) Carry-over
3) 기타 : 2019년 통계시 "기타" 분류 추가(해역배출, 수출, 지정폐기물의 중간처리과정인 열분해, 증발농축, 멸균 등)
자료 : 자원순환과, 경기통계연보, 환경부『전국폐기물 발생및처리현황』

WASTE COLLECTION AND DISPOSAL

Unit : ㎢, person, ton/day, each

By type of waste disposal					Year
사업장 배출시설계 폐기물 Industrial Wastes					
발생량 Generation	매립 Landfill	소각 Incineration	재활용 Recycling	기타[3] Others	
48.4	6.8	0.1	41.5	-	2015
55.2	8.1	5.8	41.3	-	2016
55.2	8.1	5.8	41.3	-	2017
65.5	10.3	0.2	55.0	-	2018
63.2	8.7	4.8	47.6	2.1	2019
104.7	10.2	5.0	87.9	1.6	**2020**

By type of waste disposal					Year
지정폐기물 Specified Wastes					
발생량 Generation	매립 Landfil	소각 Incineration	재활용 Recycling	기타[3] Others	
16.50	7.50	4.40	4.50	0.10	2015
15.24	7.06	3.39	4.80	0.05	2016
23.20	6.80	8.10	7.40	0.90	2017
19.36	9.65	5.18	3.77	0.80	2018
16.40	7.80	4.60	3.40	0.60	2019
16.30	**8.08**	**3.85**	**3.61**	**0.76**	**2020**

Source : Korea Environment Corporation

4. 쓰레기 수거(3-3)

단위 : ㎢, 명, 톤/일, 대

	지방자치단체 Local government			
	인 원 Workers	장 비 Equipment		
		차 량 Motor cars	손수레 Handcars	중장비 Heary equipment
2015	38	3	-	-
2016	39	9	-	-
2017	38	3	-	-
2018	39	3	-	-
2019	39	10	-	-
2020	**39**	**10**	**-**	**-**

연별	자가처리업소 Companies with treatment capacity			
	인 원 Workers	장 비 Equipment		
		차 량 Motorcars	손수레 Handcars	중장비 Heary equipment
2015	-	-	-	-
2016	-	-	-	-
2017	-	-	-	-
2018	-	-	-	-
2019	-	-	-	-
2020	**-**	**-**	**-**	**-**

주: 1) 인구는 총인구(주민등록인구+외국인)기준
2) 생활계폐기물은 생활폐기물, 사업장생활계폐기물임. (1) Carry-over
3) 기타 : 2019년 통계시 "기타" 분류 추가(해역배출, 수출, 지정폐기물의 중간처리과정인 열분해, 증발농축, 멸균 등)
Source : Korea Environment Corporation
자료 : 자원순환과, 경기통계연보, 환경부『전국폐기물 발생및처리현황』

WASTE COLLECTION AND DISPOSAL

Unit : ㎢, person, ton/day, each

처리업체 Treatment companies				Year
인 원 Workers	장 비 Equipment			
	차 량 Motor cars	손수레 Handcars	중장비 Heary equipment	
149	89	-	-	2015
151	89	-	-	2016
148	89	-	-	2017
163	92	-	-	2018
164	99	-	-	2019
158	**98**	**-**	**-**	**2020**

6. 폐기물 재활용률

단위 : 톤/일, %

연 별	재활용률[1] Recycling rate	계 Total		생활계폐기물 Domestic wastes		사업장배출시설계 폐기물 Industrial wastes	
		발생량(A) Amount generated	재활용(B) Amount recycled	발생량 Amount generated	재활용 Amount recycled	발생량 Amount generated	재활용 Amount recycled
2015	77.7	707.8	550.0	250.0	132.8	48.4	41.5
2016	78.2	652.3	510.1	244.3	123.1	55.2	41.3
2017	75.9	675.5	512.7	244.3	123.1	55.2	41.3
2018	87.8	1529.1	1342.1	268.1	133.7	65.5	55.0
2019	85.8	1389.0	1192.2	282.0	129.8	63.2	47.6
2020	**89.3**	**1,696.3**	**1,514.7**	**263.1**	**111.8**	**104.7**	**87.9**

주 : 1) 폐기물 재활용률 = (B)/(A) *100

자료 : 자원순환과, 경기통계연보, 한국환경공단(환경통계정보 홈페이지) 『전국폐기물 발생및처리현황』,『지정폐기물 발생및처리현황』

WASTE RECYCLING RATE

Unit : ton/year, %

건설 폐기물 Construction wastes		지정폐기물 Specified wastes				Year
발생량 Amount generated	재활용 Amount recycled	발생량 Amount generated			재활용 Amount recycled	
		소계 Sub-total	전년도이월량 Carry-over from previous year	당해년도발생량 Generation in current year		
392.9	371.2	16.5	-	16.5	4.5	2015
352.8	340.9	15.2	-	15.2	4.8	2016
352.8	340.9	23.2	-	23.2	7.4	2017
1176.1	1149.6	19.4	-	19.4	3.8	2018
1027.4	1011.4	16.4	-	16.4	3.4	2019
1,312.3	**1,311.4**	**16.3**	**-**	**16.3**	**3.6**	**2020**

Source : Korea Environment Corporation

7. 시설녹지현황[1)]

단위 : 개소, ㎡

연 별	계 Total		완충녹지 Buffer greenlands	
	개소 Number of greenlands	면적 Area of greenlands	개소 Number of greenlands	면적 Area of greenlands
2015	168	365,940	119	238,266
2016	172	364,438	122	238,584
2017	169	361,098	119	234,272
2018	168	361,083	119	233,974
2019	141	378,020	86	204,977
2020	**160**	**474,278**	**89**	**213,021**

주 : 1) 2013 신규수록, 지정현황 자료기준
자료 : 공원녹지과, 경기통계연보

GREENLANDS

Unit : number, ㎡

경관녹지 Scenery greenlands		연결녹지 Connection greenlands		Year
개소 Number of greenlands	면적 Area of greenlands	개소 Number of greenlands	면적 Area of greenlands	
40	66,138	9	61,535	2015
40	62,637	10	63,217	2016
41	64,500	9	62,327	2017
41	64,768	8	62,341	2018
47	110,702	8	62,341	2019
47	**110,702**	**24**	**150,555**	**2020**

Source :Parks and Landscape Division

XIV. 교육 및 문화

EDUCATION AND CULTURE

2021 제40회
광명기본통계

2021 Gwangmyeong
Statistical annual report

1. 학교 총개황

연 별 교육과정별	학 교 수 No. of schools	학급(과)수 No.of classes & Department	교실수[1)] No. of classrooms	학 생 수 Students		
				계 Total	남 Male	여 Female
2015.4.1	97	1,717	2,022	47,579	24,624	22,955
2016.4.1	97	1,699	2,029	45,903	23,847	22,056
2017.4.1	97	1,678	2,040	43,980	22,726	21,164
2018.4.1	97	1,662	1,966	41,964	21,787	20,177
2019.4.1	95	1,641	2,067	39,772	20,639	19,133
2020.4.1	92	1,581	2,047	37,641	19,537	18,104
2021.4.1	**92**	**1,526**	**1,959**	**35,771**	**18,512**	**17,259**
유 치 원	44	183	149	2,717	1,399	1,318
초 등 학 교	25	679	887	16,124	8,280	7,844
중 학 교	12	316	443	8,855	4,430	4,425
(국공립)	12	316	443	8,855	4,430	4,425
(사 립)	-	-	-	-	-	-
일반계고등학교	9	305	412	7,400	3,930	3,470
(국공립)	8	275	373	6,754	3,544	3,210
(사 립)	1	30	39	646	386	260
특성화고등학교	2	43	68	675	473	202
(국공립)	1	31	41	436	254	182
(사 립)	1	12	27	239	219	20
자율고등학교	-	-	-	-	-	-
(국공립)	-	-	-	-	-	-
(사 립)	-	-	-	-	-	-
전 문 대 학	-	-	-	-	-	-
교 육 대 학	-	-	-	-	-	-
대 학(교)	-	-	-	-	-	-
대 학 원	-	-	-	-	-	-
기 타 학 교	-	-	-	-	-	-
대 학 원	-	-	-	-	-	-
기 타 학 교	-	-	-	-	-	-

주 : 1) 교실은 일반교실, 교과교실, 특별교실, 수준별교실 포함
자료 : 경기통계연보, 경기도교육청『교육통계연보』

GENERAL STATUS OF SCHOOLS

교직원수 Teachers and staff							교원1인당 학생수 No. of students per teacher	Year & School
계 Total	교원수 Teachers			직원수 Clerical staff				
	계 Total	남 Male	여 Female	계 Total	남 Male	여 Female		
3,366	3,130	516	2,614	236	83	153	15.2	2015.4.1
3,352	3,102	484	2,618	250	97	153	14.8	2016.4.1
3,325	3,075	489	2,586	250	95	155	14.3	2017.4.1
3,280	3,035	479	2,556	245	89	156	13.8	2018.4.1
3,250	3,001	469	2,532	249	88	161	13.3	2019.4.1
3,130	2,888	447	2,441	242	80	162	13.0	2020.4.1
3,099	**2,856**	**433**	**2,423**	**243**	**78**	**165**	**12.5**	**2021.4.1**
295	264	4	260	31	9	22	10.3	Kindergarten
1,191	1,094	103	991	97	33	64	14.7	Elementary school
737	684	111	573	53	14	39	12.9	Middle school
737	684	111	573	53	14	39	12.9	(National and Public)
-	-	-	-	-	-	-	-	(Private)
754	702	179	523	52	18	34	10.5	Genenral high school
685	638	146	492	47	15	32	10.6	(National and Public)
69	64	33	31	5	3	2	10.1	(Private)
122	112	36	76	10	4	6	6.0	Vocational high school
84	78	15	63	6	2	4	5.6	(National and Public)
38	34	21	13	4	2	2	7.0	(Private)
-	-	-	-	-	-	-	-	Vocational high school
-	-	-	-	-	-	-	-	(National and Public)
-	-	-	-	-	-	-	-	(Private)
-	-	-	-	-	-	-	-	Junior college
-	-	-	-	-	-	-	-	University of Education
-	-	-	-	-	-	-	-	College & University
-	-	-	-	-	-	-	-	Graduate School
-	-	-	-	-	-	-	-	Other school
-	-	-	-	-	-	-	-	Graduate School
-	-	-	-	-	-	-	-	Other school

Source : Gyeonggido Office of Education, KEDI

2. 유치원

단위 : 개, 명

연 별	원 수 Number	학급수 Classes	원 아 수 Children		
			계 Total	남 Male	여 Female
2016.4.1	51	204	4,637	2,354	2,283
2017.4.1	51	212	4,274	2,148	2,126
2018.4.1	50	218	3,795	1,946	1,849
2019.4.1	48	219	3,435	1,766	1,669
2020.4.1	44	199	3,040	1,557	1,483
2021.4.1	**44**	**183**	**2,717**	**1,399**	**1,318**

연 별	신입원아수[5] New Entrants			졸업원아수 Children completed		
	계 Total	남 Male	여 Female	계 Total	남 Male	여 Female
2016.4.1	-		-	1,711	888	823
2017.4.1		-	-	1,649	842	807
2018.4.1	1,627	879	748	1,551	811	740
2019.4.1	1,591	805	786	1,475	771	704
2020.4.1	1,380	697	683	1,180	602	578
2021.4.1	**1,239**	**635**	**604**	**1,046**	**535**	**511**

주 : 1) 휴직교원수 포함, 시간강사 제외 2) 학교회계직은 사무직원수에서 제외
3) 교실수는 2015년부터 일반교실/교과교실/특별교실/수준별교실로 조사함
5) 2017년 추가 6) 2020년 '재취원아수' 항목 삭제

KINDERGARTENS

Unit : number, person

교원수[1] Teachers			직원수[2] Clerical staffs			Year
계 Total	남 Male	여 Female	계 Total	남 Male	여 Female	
298	2	296	15	8	7	2016.4.1
305	3	302	25	14	11	2017.4.1
293	5	288	31	15	16	2018.4.1
302	4	298	33	13	20	2019.4.1
269	4	265	31	11	20	2020.4.1
264	**4**	**260**	**31**	**9**	**22**	**2021.4.1**

교 실 수[3] Rooms			Year
계 Total	정규 Regular	가·대용 Temporary	
153	…	…	2016.4.1
161	…	…	2017.4.1
160	…	…	2018.4.1
167	163	4	2019.4.1
150	150	-	2020.4.1
149	**149**	**-**	**2021.4.1**

자료 : 경기통계연보, 경기도교육청『교육통계연보』
Source : Gyeonggido Office of Education

3. 초등학교

단위 : 개,명,천㎡

연별	학 교 수 No. schools		학급수 No. of classroms
	본 교 School	분 교 Branch	
2016.4.1	24	-	756
2017.4.1	24	-	753
2018.4.1	24	-	743
2019.4.1	25	-	736
2020.4.1	25	-	707
2021.4.1	**25**	**-**	**679**

연별	직원수[2] Clerical staffs			졸업후 상황 The situation after Grauding	
	계 Total	남 Male	여 Female	졸업자수 Graduates	진학자 Advancement into higher schooling
2016.4.1	106	32	74	3,268	3,268
2017.4.1	112	38	74	3,393	3,393
2018.4.1	110	33	77	3,390	3,390
2019.4.1	107	35	72	3,083	3,083
2020.4.1	102	32	70	3,138	3,138
2021.4.1	**97**	**33**	**64**	**2,982**	**2,982**

주 : 1) 휴직교원수 포함, 시간강사 제외 2) 학교회계직은 사무직원수에서 제외
3) 교실수는 2015년부터 일반교실/교과교실/특별교실/수준별교실을 합한 자료임
4) 교지면적은 교사대지와 체육장의 합계 5) 건물은 보통 및 특별교실, 관리실, 기타의 합계

ELEMENTARY SCHOOLS

Unit : number, person, 1,000㎡

학생수 Sudents			교원수[1] Teachers			Year
계 Total	남 Male	여 Female	계 Total	남 Male	여 Female	
20,718	10,656	10,062	1,145	129	1,016	2016.4.1
20,192	10,398	9,794	1,158	126	1,032	2017.4.1
19,436	9,928	9,508	1,152	117	1,035	2018.4.1
18,420	9,385	9,035	1,163	118	1,045	2019.4.1
17,318	8,884	8,434	1,095	110	985	2020.4.1
16,124	**8,280**	**7,844**	**1,094**	**103**	**991**	**2021.4.1**

입학자 New Entrants	교지면적 School Site	건물면적 Building area	보통 교실수[3] No. of Classrooms	Year
-	301	188	907	2016.4.1
-	301	190	930	2017.4.1
-	300	191	942	2018.4.1
3,078	317	207	990	2019.4.1
2,629	317	207	952	2020.4.1
2,529	**308**	**209**	**887**	**2021.4.1**

자료 : 경기통계연보, 경기도교육청『교육통계연보』
Source : Gyeonggido Office of Education

4. 중학교(국·공립)

단위 : 개,명,천㎡

연 별	학교수 No. of schools	학급수 No. of classrooms	학 생 수 Students		
			계 Total	남 Male	여 Female
2016.4.1	11	357	10,288	5,381	4,907
2017.4.1	11	340	9,786	5,124	4,662
2018.4.1	11	330	9,493	4,958	4,535
2019.4.1	11	323	9,108	4,670	4,438
2020.4.1	12	322	8,912	4,528	4,384
2021.4.1	**12**	**316**	**8,855**	**4,430**	**4,425**

연 별	졸업후현황 The situation after Grauding	
	졸업자 Graduates	진학자 Advancement into higher schooling
2016.4.1	4,163	4,155
2017.4.1	3,733	3,725
2018.4.1	3,109	3,106
2019.4.1	3,258	3,255
2020.4.1	3,162	3,155
2021.4.1	**2,797**	**2,794**

주 : 1) 휴직교원수 포함, 시간강사 제외 2) 학교회계직은 사무직원수에서 제외
3) 교실수는 2015년부터 일반교실/교과교실/특별교실/수준별교실을 합한 자료임
4) 교지면적은 교사대지와 체육장의 합계 5) 건물은 보통 및 특별교실, 관리실, 기타의 합계

MIDDLE SCHOOLS (NATIONAL · PUBLIC)

Unit : number, person, 1,000㎡

교 원 수[1] Teachers			직원수[2] Clerical staff			Year
계 Total	남 Male	여 Female	계 Total	남 Male	여 Female	
742	126	616	57	19	38	2016.4.1
711	125	586	50	17	33	2017.4.1
696	118	578	47	13	34	2018.4.1
690	115	575	48	13	35	2019.4.1
698	115	583	49	13	36	2020.4.1
684	**111**	**573**	**53**	**14**	**39**	**2021.4.1**

입학상황 Admisssion of Freshmen	교지면적[4] School Site	건물면적[5] Building area	교실수[3] No. of Classrooms	Year
3,378	135	102	459	2014.4.1
3,335	138	102	449	2015.4.1
2,941	138	103	443	2016.4.1
3,026	138	103	439	2017.4.1
3,100	149	116	468	2018.4.1
2,937	**149**	**116**	**443**	**2019.4.1**

자료 : 경기통계연보, 경기도교육청『교육통계연보』
Source : Gyeonggido Office of Education

5. 중학교(사립)

단위 : 개,명,천㎡

연 별	학교수 No. of schools	학급수 No. of classrooms	학 생 수 Students		
			계 Total	남 Male	여 Female
2016.4.1	-	-	-	-	-
2017.4.1	-	-	-	-	-
2018.4.1	-	-	-	-	-
2019.4.1	-	-	-	-	-
2020.4.1	-	-	-	-	-
2021.4.1	**-**	**-**	**-**	**-**	**-**

연 별	졸업후현황 The situation after Grauding	
	졸업자 Graduates	진학자 Advancement into higher schooling
2016.4.1	-	-
2017.4.1	-	-
2018.4.1	-	-
2019.4.1	-	-
2020.4.1	-	-
2021.4.1	**-**	**-**

주 : 1) 휴직교원수 포함, 시간강사 제외 2) 학교회계직은 사무직원수에서 제외
3) 교실수는 2015년부터 일반교실/교과교실/특별교실/수준별교실을 합한 자료임
4) 교지면적은 교사대지와 체육장의 합계 5) 건물은 보통 및 특별교실, 관리실, 기타의 합계

MIDDLE SCHOOLS(PRIVATE)

Unit : number, person, 1,000㎡

교 원 수[1] Teachers			직원수[2] Clerical staff			Year
계 Total	남 Male	여 Female	계 Total	남 Male	여 Female	
-	-	-	-	-	-	2016.4.1
-	-	-	-	-	-	2017.4.1
-	-	-	-	-	-	2018.4.1
-	-	-	-	-	-	2019.4.1
-	-	-	-	-	-	2020.4.1
-	**-**	**-**	**-**	**-**	**-**	**2021.4.1**

입학상황 Admission of Freshmen	교지면적[4] School Site	건물면적[5] Building area	교실수[3] No. of Classrooms	Year
-	-	-	-	2016.4.1
-	-	-	-	2017.4.1
-	-	-	-	2018.4.1
-	-	-	-	2019.4.1
-	-	-	-	2020.4.1
-	**-**	**-**	**-**	**2021.4.1**

자료 : 경기통계연보, 경기도교육청『교육통계연보』
Source : Gyeonggido Office of Education

6. 일반계 고등학교(국·공립)[1)]

단위 : 개,명,천㎡

연 별	학교수 No. of schools	학급수 No. of classrooms	학 생 수 Students		
			계 Total	남 Male	여 Female
2016.4.1	7	276	8,116	4,205	3,911
2017.4.1	7	276	7,934	4,138	3,796
2018.4.1	7	267	7,266	3,812	3,454
2019.4.1	7	258	6,727	3,581	3,146
2020.4.1	7	249	6,295	3,324	2,971
2021.4.1	**8**	**275**	**6,754**	**3,544**	**3,210**

연 별	졸업후 상상황 The situation after Grauding	입학자현황 Admission of Freshmen	
	졸업자 Graduates	입학정원 Admission quota	입학자 Entrants
2016.4.1	2,845	3,560	2,712
2017.4.1	2,678	2,503	2,504
2018.4.1	2,710	2,066	2,082
2019.4.1	2,692	2,191	2,200
2020.4.1	2,460	2,099	2,100
2021.4.1	**2,259**	**2,069**	**2,110**

주 : 1) 2011년 고교유형개편(일반계·전문계고 폐지, 일반·특성화·특수목적·자율고 신설)
2) 휴직교원수 포함, 시간강사 제외 3) 학교회계직은 사무직원수에서 제외
4) 교실수는 2015년부터 일반교실/교과교실/특별교실/수준별교실을 합한 자료임 5) 교지면적은 교사대지와 체육장의 합계
6) 건물은 보통 및 특별교실, 관리실, 기타의 합계 7) 2020년 졸업후 상황 내 '진학자' 항목 삭제

GENERAL HIGH SCHOOLS (NATIONAL · PUBLIC)

Unit : number, person, 1,000㎡

교 원 수[2] Teachers			직원수[3] Clerical staff			Year
계 Total	남 Male	여 Female	계 Total	남 Male	여 Female	
669	138	531	42	20	22	2016.4.1
671	148	523	41	20	21	2017.4.1
636	151	485	40	19	21	2018.4.1
614	133	481	39	16	23	2019.4.1
586	124	462	39	14	25	2020.4.1
638	**146**	**492**	**47**	**15**	**32**	**2021.4.1**

교지면적[5] School Site	건물면적[6] Building area	교실수[4] No. of Classrooms	Year
120	89	343	2016.4.1
120	89	344	2017.4.1
109	90	331	2018.4.1
109	89	326	2019.4.1
109	89	332	2020.4.1
124	**100**	**373**	**2021.4.1**

자료 : 경기통계연보, 경기도교육청『교육통계연보』
Source : Gyeonggido Office of Education

7. 일반계 고등학교(사립)[1)]

단위 : 개,명,천㎡

연 별	학교수 No. of schools	학급수 No. of classrooms	학 생 수 Students		
			계 Total	남 Male	여 Female
2016.4.1	1	30	914	481	433
2017.4.1	1	30	848	462	386
2018.4.1	1	30	759	439	320
2019.4.1	1	30	703	433	270
2020.4.1	1	30	661	405	256
2021.4.1	**1**	**30**	**646**	**386**	**260**

연 별	졸업후현황 The situation after Grauding	입학자현황 Admission of Freshmen	
	졸업자 Graduates	입학정원 Admission quota	입학자 Entrants
2016.4.1	319	311	311
2017.4.1	296	280	255
2018.4.1	300	229	229
2019.4.1	288	280	246
2020.4.1	243	213	213
2021.4.1	**215**	**217**	**217**

주 : 1) 2011년 고교유형개편(일반계·전문계고 폐지, 일반·특성화·특수목적·자율고 신설)
2) 휴직교원수 포함, 시간강사 제외 3) 학교회계직은 사무직원수에서 제외
4) 교실수는 2015년부터 일반교실/교과교실/특별교실/수준별교실을 합한 자료임 5) 교지면적은 교사대지와 체육장의 합계
6) 건물은 보통 및 특별교실, 관리실, 기타의 합계 7) 2020년 졸업후 상황 내 '진학자' 항목 삭제

GENERAL HIGH SCHOOLS (PRIVATE)

Unit : number, person, 1,000㎡

교 원 수[2] Teachers			직원수[3] Clerical staff			Year
계 Total	남 Male	여 Female	계 Total	남 Male	여 Female	
63	33	30	6	4	2	2016.4.1
67	35	32	6	4	2	2017.4.1
63	35	28	6	4	2	2018.4.1
65	38	27	6	4	2	2019.4.1
63	35	28	6	4	2	2020.4.1
64	**33**	**31**	**5**	**3**	**2**	**2021.4.1**

교지면적[5] School Site	건물면적[6] Building area	교실수[4] No. of Classrooms	Year
11	13	39	2016.4.1
11	13	39	2017.4.1
11	13	39	2018.4.1
11	13	39	2019.4.1
11	13	39	2020.4.1
11	**13**	**39**	**2021.4.1**

자료 : 경기통계연보, 경기도교육청『교육통계연보』
Source : Gyeonggido Office of Educa

8. 특성화 고등학교(국·공립)[1)]

단위 : 개,명,천㎡

연 별	학교수 No. of schools	학급수 No. of classrooms	학 생 수 Students		
			계 Total	남 Male	여 Female
2016.4.1	1	33	787	415	372
2017.4.1	1	33	670	366	304
2018.4.1	1	33	601	346	255
2019.4.1	1	33	508	308	200
2020.4.1	1	32	501	304	197
2021.4.1	**1**	**31**	**436**	**254**	**182**

연 별	졸업후현황 The situation after Grauding	입학자현황 Admission of Freshmen	
	졸업자 Graduates	입학정원 Admission quota	입학자 Entrants
2016.4.1	286	273	273
2017.4.1	264	168	168
2018.4.1	251	209	209
2019.4.1	241	250	190
2020.4.1	136	220	159
2021.4.1	**174**	**220**	**126**

주 : 1) 2011년 고교유형개편(일반계·전문계고 폐지, 일반·특성화·특수목적·자율고 신설)
2) 휴직교원수 포함, 시간강사 제외 3) 학교회계직은 사무직원수에서 제외
4) 교실수는 2015년부터 일반교실/교과교실/특별교실/수준별교실을 합한 자료임 5) 교지면적은 교사대지와 체육장의 합계
6) 건물은 보통 및 특별교실, 관리실, 기타의 합계 7) 2020년 졸업후 상황 내 '진학자' 항목 삭제

SPECIALIZED HIGH SCHOOL (NATIONAL · PUBLIC)

Unit : number, person, 1,000㎡

교 원 수[2] Teachers			직원수[3] Clerical staff			Year
계 Total	남 Male	여 Female	계 Total	남 Male	여 Female	
79	24	55	7	3	4	2016.4.1
74	22	52	8	4	4	2017.4.1
72	20	52	8	4	4	2018.4.1
69	22	47	7	4	3	2019.4.1
80	19	61	6	2	4	2020.4.1
78	**15**	**63**	**6**	**2**	**4**	**2021.4.1**

교지면적[5] School Site	건물면적[6] Building area	교실수[4] No. of Classrooms	Year
21	10	41	2016.4.1
21	10	41	2017.4.1
21	10	41	2018.4.1
21	10	41	2019.4.1
21	10	41	2020.4.1
21	**10**	**41**	**2021.4.1**

자료 : 경기통계연보, 경기도교육청『교육통계연보』
Source : Gyeonggido Office of Education

9. 특성화 고등학교(사립)[1)]

단위 : 개,명,천㎡

연 별	학교수 No. of schools	학급수 No. of classrooms	학 생 수 Students		
			계 Total	남 Male	여 Female
2016.4.1	1	12	290	256	34
2017.4.1	1	12	244	216	28
2018.4.1	1	12	240	215	25
2019.4.1	1	12	202	188	14
2020.4.1	1	12	215	197	18
2021.4.1	**1**	**12**	**239**	**219**	**20**

연 별	졸업후현황 The situation after Grauding	입학자현황 Entrance	
	졸업자 Graduates	입학정원 Admission quota	입학자 Entrants
2016.4.1	107	116	103
2017.4.1	99	108	70
2018.4.1	81	104	81
2019.4.1	87	100	63
2020.4.1	53	88	88
2021.4.1	**59**	**88**	**87**

주 : 1) 2011년 고교유형개편(일반계·전문계고 폐지, 일반·특성화·특수목적·자율고 신설)
2) 휴직교원수 포함, 시간강사 제외 3) 학교회계직은 사무직원수에서 제외
4) 교실수는 2015년부터 일반교실/교과교실/특별교실/수준별교실을 합한 자료임 5) 교지면적은 교사대지와 체육장의 합계
6) 건물은 보통 및 특별교실, 관리실, 기타의 합계

SPECIALIZED HIGH SCHOOL(PRIVATE)

Unit : number, person, 1,000㎡

교 원 수[2] Teachers			직원수[3] Clerical staff			Year
계 Total	남 Male	여 Female	계 Total	남 Male	여 Female	
29	19	10	5	2	3	2016.4.1
30	21	9	5	2	3	2017.4.1
30	17	13	5	2	3	2018.4.1
30	21	9	4	2	2	2019.4.1
28	20	8	4	2	2	2020.4.1
34	**21**	**13**	**4**	**2**	**2**	**2021.4.1**

교지면적[4] School Site	건물면적[6] Building area	보통 교실수[4] No. of Classrooms	Year
14	7	27	2016.4.1
14	7	27	2017.4.1
14	7	27	2018.4.1
14	7	27	2019.4.1
14	7	27	2020.4.1
14	**7**	**27**	**2021.4.1**

자료 : 경기통계연보, 경기도교육청『교육통계연보』
Source : Gyeonggido Office of Education

10. 자율고등학교(국.공립)[1)]

단위 : 개,명,천㎡

연 별	학교수 No. of schools	학급수 No. of classrooms	학 생 수 Students		
			계 Total	남 Male	여 Female
2016.4.1	1	34	679	357	322
2017.4.1	1	32	698	344	354
2018.4.1	1	30	747	363	384
2019.4.1	1	30	669	308	361
2020.4.1	1	30	699	338	361
2021.4.1	-	-	-	-	-

연 별	졸업후현황 The situation after Grauding		입학자현황 Admission of Freshmen	
	졸업자 Graduates	진학자 Advancement into higher schooling	입학정원 Admission quota	입학자 Entrants
2016.4.1	298	243	300	280
2017.4.1	225	162	260	236
2018.4.1	174	139	260	224
2019.4.1	281	194	212	212
2020.4.1	232	225	270	269
2021.4.1	-	-	-	-

주 : 1) 2011년 고교유형개편(일반계·전문계고 폐지, 일반·특성화·특수목적·자율고 신설)
2) 휴직교원수 포함, 시간강사 제외 3) 학교회계직은 사무직원수에서 제외
4) 교실수는 2015년부터 일반교실/교과교실/특별교실/수준별교실을 합한 자료임 5) 교지면적은 교사대지와 체육장의 합계
6) 건물은 보통 및 특별교실, 관리실, 기타의 합계

AUTONOMOUS HIGH SCHOOL (NATIONAL · PUBLIC)

Unit : number, person, 1,000㎡

교 원 수[2] Teachers			직원수[3] Clerical staff			Year
계 Total	남 Male	여 Female	계 Total	남 Male	여 Female	
64	16	48	6	3	3	2016.4.1
65	18	47	5	1	4	2017.4.1
67	18	49	5	1	4	2018.4.1
68	18	50	5	1	4	2019.4.1
69	20	49	5	2	3	2020.4.1
-	-	-	-	-	-	**2021.4.1**

교지면적[5] School Site	건물면적[6] Building area	보통 교실수[4] No. of Classrooms	Year
15	10	37	2016.4.1
15	10	37	2017.4.1
15	10	38	2018.4.1
15	10	38	2019.4.1
15	10	38	2020.4.1
-	-	-	**2021.4.1**

자료 : 경기통계연보, 경기도교육청『교육통계연보』
Source : Gyeonggido Office of Education

11. 자율고등학교(사립)[1)]

단위 : 개,명,천㎡

연 별	학교수 No. of schools	학급수 No. of classrooms	학 생 수 Students		
			계 Total	남 Male	여 Female
2016.4.1	-	-	-	-	-
2017.4.1	-	-	-	-	-
2018.4.1	-	-	-	-	-
2019.4.1	-	-	-	-	-
2020.4.1	-	-	-	-	-
2021.4.1	**-**	**-**	**-**	**-**	**-**

연 별	졸업후현황 The situation after Grauding		입학자현황 Admission of Freshmen	
	졸업자 Graduates	진학자 Advancement into higher schooling	입학정원 Admission quota	입학자 Entrants
2016.4.1	-	-	-	-
2017.4.1	-	-	-	-
2018.4.1	-	-	-	-
2019.4.1	-	-	-	-
2020.4.1	-	-	-	-
2021.4.1	**-**	**-**	**-**	**-**

주 : 1) 2011년 고교유형개편(일반계·전문계고 폐지, 일반·특성화·특수목적·자율고 신설)
2) 휴직교원수 포함, 시간강사 제외 3) 학교회계직은 사무직원수에서 제외
4) 교실수는 2015년부터 일반교실/교과교실/특별교실/수준별교실을 합한 자료임 5) 교지면적은 교사대지와 체육장의 합계
6) 건물은 보통 및 특별교실, 관리실, 기타의 합계

AUTONOMOUS HIGH SCHOOL(PRIVATE)

Unit : number, person, 1,000㎡

교 원 수[2] Teachers			직원수[3] Clerical staff			Year
계 Total	남 Male	여 Female	계 Total	남 Male	여 Female	
-	-	-	-	-	-	2016.4.1
-	-	-	-	-	-	2017.4.1
-	-	-	-	-	-	2018.4.1
-	-	-	-	-	-	2019.4.1
-	-	-	-	-	-	2020.4.1
-	**-**	**-**	**-**	**-**	**-**	**2021.4.1**

교지면적[5] School Site	건물면적[6] Building area	보통 교실수[4] No. of Classrooms	Year
-	-	-	2016.4.1
-	-	-	2017.4.1
-	-	-	2018.4.1
-	-	-	2019.4.1
-	-	-	2020.4.1
-	**-**	**-**	**2021.4.1**

자료 : 경기통계연보, 경기도교육청『교육통계연보』
Source : Gyeonggido Office of Education

12. 적령아동 취학(입학상황)

단위 : 명, %

연 별	취학대상자[1]					
	계 Total			적령아동 Children of schooling		
		남 Male	여 Female		남 Male	여 Female
2016.4.1	3,322	1,756	1,566	3,305	1,746	1,559
2017.4.1	3,363	1,690	1,673	3,340	1,677	1,663
2018.4.1	3,260	1,709	1,551	3,243	1,699	1,544
2019.4.1	3,121	1,596	1,525	3,114	1,592	1,522
2020.4.1	2,691	1,382	1,309	2,675	1,375	1,300
2021.4.1	**2,589**	**1,324**	**1,265**	**2,575**	**1,314**	**1,261**

연 별	취 학 자[1]								
	계 Total			적령아동 Children of schooling			유예 및 과령아 Children over the schooling age		
		남 Male	여 Female		남 Male	여 Female		남 Male	여 Female
2016.4.1	3,281	1,733	1,548	3,255	1,721	1,534	2	1	1
2017.4.1	3,277	1,644	1,633	3,262	1,637	1,625	6	4	2
2018.4.1	3,172	1,652	1,520	3,153	1,641	1,512	4	2	2
2019.4.1	3,078	1,575	1,503	3,054	1,560	1,494	1	1	-
2020.4.1	2,629	1,357	1,272	2,605	1,344	1,261	8	4	4
2021.4.1	**2,529**	**1,288**	**1,241**	**2,510**	**1,281**	**1,229**	**4**	**2**	**2**

자료 : 경기통계연보, 경기도교육청『경기교육통계연보』

ADMISSION OF FRESHMEN

Unit : person, %

Target Children						Year
유예 및 과령아 Children over the schooling age			조기입학 신청자 Applicant for earlier entrant			
	남 Male	여 Female		남 Male	여 Female	
9	5	4	8	5	3	2016.4.1
20	11	9	3	2	1	2017.4.1
12	7	5	5	3	2	2018.4.1
6	4	2	1	-	1	2019.4.1
15	6	9	1	1	-	2020.4.1
14	**10**	**4**	**-**	**-**	**-**	**2021.4.1**

Enrollments of children						취 학 률 Percentage of enrollment	Year
조기입학 신청자 Applicant for earlier entrant			기타 others				
	남 Male	여 Female		남 Male	여 Female		
8	5	3	16	6	10	98.8	2016.4.1
3	2	1	6	1	5	97.4	2017.4.1
5	3	2	10	6	4	97.3	2018.4.1
1	-	1	22	14	8	98.6	2019.4.1
1	1	-	15	8	7	97.7	2020.4.1
-	**-**	**-**	**15**	**5**	**10**	**97.7**	**2021.4.1**

Source : Gyeonggido Office of Education

13. 사설학원

단위 : 개, 명

연 별	사 설 학 원 [1]			
	학 원 수			
	계 Total	학교교과 교습학원[2]		
		소계 Sub-total	입시검정 및 보습 Entrance Exam Certification &Supplementary Courses	국제화 International practical affairs
2016.4.1	540	524	299	48
2017.4.1	557	526	305	41
2018.4.1	565	533	315	37
2019.4.1	547	516	305	37
2020.4.1	547	515	316	37
2021.4.1	**527**	**497**	**308**	**36**

연 별	사 설 학 원 [1]					
	학 원 수 No. of institutions					
	평생직업 교육학원[2] Lifelong vocational education and training institutes					
	소계 Sub-total	직업기술 Occupational skills	국제화 International practical affairs	인문사회 Liberal arts & social sciences	기예 Arts	종합[2] Comprehensive
2016.4.1	16	12	-	2	1	1
2017.4.1	31	16	-	2	12	1
2018.4.1	32	17	-	2	12	1
2019.4.1	31	17	-	2	11	1
2020.4.1	32	15	-	1	15	1
2021.4.1	**30**	**13**	**-**	**1**	**15**	**1**

주 : 1) 2020년 통계표 제목 변경, 세부항목 삭제(강사수, 독서실 및 하위항목), 항목 변경(정원→일시수용능력인원, 강의실→교수학습공간), 항목순서 변경(종합)
2) 2015년부터 학교교과 교습학원 및 평생직업 교육학원에 '종합' 항목 추가 3) 강의실, 실습실, 실습장, 음악실, 무용실, 작업실, 열람실

PRIVATE INSTITUTES

Unit : number, person

Private Institute				Year
No. of institutions				
School Curriculum Education and Training Institute				
예능 Arts	특수교육 Special	종합[2] Comprehensive	기 타 Others	
148	-	18	11	2016.4.1
153	-	17	10	2017.4.1
155	-	17	9	2018.4.1
147	-	17	10	2019.4.1
142	-	12	8	2020.4.1
131	**-**	**14**	**8**	**2021.4.1**

Private Institute		Year
일시수용 능력인원 T.O	교수학습 공간[3] Classrooms	
38,936	2,839	2016.4.1
46,966	2,783	2017.4.1
52,220	2,302	2018.4.1
55,864	2,255	2019.4.1
69,006	2,221	2020.4.1
67,635	**3,012**	**2021.4.1**

자료 : 경기통계연보, 경기도교육청『경기교육통계연보』
Source : Gyeonggido Office of Education

14. 공공도서관

단위 : 명, 개, 권, 천원

연 별 도서관별	도서관수 No. of libraries	좌석수 Seats	자료수 Number of data			
			계 Total	도 서 Book	비도서 Non-book	연속간행물(종) Periodical
2015	4	2,964	816,177	765,002	49,379	1,796
2016	5	4,315	868,616	828,421	38,783	1,412
2017	5	4,315	885,391	842,988	41,078	1,325
2018	5	4,302	934,441	889,797	43,432	1,212
2019	5	4,082	942,782	897,615	44,024	1,143
2020	**6**	**3,999**	**969,923**	**923,700**	**45,181**	**1,042**
하안도서관	1	781	298,553	281,102	17,237	214
광명도서관	1	973	274,210	259,486	14,464	260
철산도서관	1	647	163,444	158,420	4,789	235
소하도서관	1	939	133,159	127,943	5,002	214
충현도서관	1	239	67,750	65,168	2,543	39
연서도서관	1	420	32,807	31,581	1,146	80

주 : 1) 인건비, 자료구입비, 기타운영비 합계 2) 2020년 '연서도서관' 추가
자료 : 광명시 하안도서관, 광명도서관, 철산도서관, 소하도서관, 충현도서관, 경기통계연보

PUBLIC LIBRARIES

Unit : person, number, volume, 1,000 won

도서관 방문자수 Library visitors	자료실 이용자수 Reference library users	연간대출책수 Annual books lent	직원수[1] Staffs			예 산[1] Budget	Year
				남 Male	여 Female		
2,588,849	1,817,432	1,324,920	59	30	29	13,930,903	2015
3,161,870	2,383,466	1,358,496	61	26	35	9,617,697	2016
3,069,550	2,265,411	1,333,205	59	22	37	10,136,933	2017
2,804,788	2,133,162	1,283,460	57	21	36	12,514,229	2018
2,589,014	2,002,788	1,301,152	61	23	38	12,977,600	2019
693,500	**706,777**	**869,338**	**68**	**27**	**41**	**12,950,553**	**2020**
12,567	107,733	137,418	16	6	10	2,958,616	Gwangmyeong Municipal Haan Library
140,316	118,694	140,667	16	6	10	2,445,578	Gwangmyeong Municipal Library
213,878	186,199	252,984	13	6	7	3,025,069	Gwangmyeong Cheolsan Library
259,715	228,899	265,771	17	8	9	2,416,464	Gwanmyeong Municipal Soha Library
29,317	27,545	49,333	3	1	2	542,732	Gwangmyeong Municipal Chunghyeon Library
37,707	37,707	23,165	3	-	3	1,562,094	Gwangmyeong Municipal Yeonseo Library

Source : Library Policy Division

15. 박물관[1] (물질별 분류)

단위 : 명, 점

연 별	입장자 Entrants	소 장 품(점)						
		계 Total	금속 Metal	토제 Earthenware	도자기 Ceramics	석 Stone	유리보석 Glass and Gem	초제 Plant materials
2015	15,508	10,888	-	-	-	-	-	-
2016	13,718	1,823	-	-	-	-	-	-
2017	14,959	1,823	-	-	-	-	-	-
2018	12,490	1,992	231	49	199	292	1	6
2019	12,082	1,992	231	49	199	292	1	6
2020	**711**	**1,992**	**231**	**49**	**199**	**292**	**1**	**6**
충현박물관	711	1,992	231	49	199	292	1	6

주 : 1) 미등록 박물관은 제외함
나비야놀자 박물관 2015. 7. 2. 폐관 / 주품음악 박물관 2015. 11. 9. 폐관

MUSEUMS

Unit : person, piece

Museums piece							Year
나무 Wood	골각패갑 Bone and shell	지 Paper	피모 Leather & Feather	사직 Costume and textiles	종자 Seed	기타 Other	
-	-	1,793	-	-	-	9,095	2015
-	-	1,793	-	-	-	30	2016
-	-	1,793	-	-	-	30	2017
336	3	731	59	76	-	9	2018
336	3	731	59	76	-	9	2019
336	**3**	**731**	**59**	**76**	**-**	**9**	**2020**
336	3	731	59	76	-	9	Chunghyun Museum

자료 : 문화관광과, 경기통계연보
Source : Culture and Religious Affairs Division

16. 문화재

단위 : 개

연 별	총 계[3] Grand total	지 정 문 화 재			
		국가지정문화재			
		계 Total	국보 National treasures	보물 Treasures	사적 Historic areas
2015	20	2	-	1	1
2016	20	2	-	1	1
2017	20	2	-	1	1
2018	20	2	-	1	1
2019	20	2	-	1	1
2020	**20**	**2**	**-**	**1**	**1**

연 별	지 정 문 화 재			
	지방지정문화재 City/Province designated Heritage			
	계 Total	유형문화재 Tangible cultural properties	무형문화재[1] Intangible cultural properties	기념물 Monuments
2015	13	11	1	1
2016	13	11	1	1
2017	13	11	1	1
2018	13	11	1	1
2019	13	11	1	1
2020	**13**	**11**	**1**	**1**

주 : 1) 2015년 이후 중복종목지정 사항 총계( ) 삭제 2) 2013년 지방지정문화재 '민속자료' → '민속문화재'로 변경
3) 총계의 합은 등록문화재를 제외한다.(지정문화재에 한한다)
4) 2015년 국가지정문화재 '중요무형문화재' → '국가무형문화재'로 변경

CULTURAL PROPERTIES

Unit : each

Designated cultural properties				Year
State-designated Heritage				
명승 Scenic site	천연기념물 Natural monuments	국가무형문화재[4] National Intangible cultural heritage	국가민속문화재 National Folklore cultural heritage	
-	-	-	-	2015
-	-	-	-	2016
-	-	-	-	2017
-	-	-	-	2018
-	-	-	-	2019
-	**-**	**-**	**-**	**2020**

City/Province designated Heritage		등록문화재 Registered cultural properties	Year
민속문화재[2] Folklore materials	문화재자료 Cultural property materials		
-	5	-	2015
-	5	-	2016
-	5	-	2017
-	5	-	2018
-	5	-	2019
-	**5**	**-**	**2020**

자료 : 문화관광과, 경기통계연보
Source : Cultural Heritage Division

17. 예술단[1)]

단위 : 명

연 별	교향악단 Municipal symphony orchestra				국 악 단 Korean classical orchestra			
	창단일 Date of organization	단 원 Groups			창단일 Date of organization	단 원 Groups		
		계 Total	상임 Permanent	비상임 Temporary		계 Total	상임 Permanent	비상임 Temporary
2015	-	-	-	-	2010. 4. 29.	21	-	21
2016	-	-	-	-	2010. 4. 29.	21	-	21
2017	-	-	-	-	2010. 4. 29.	21	-	21
2018	-	-	-	-	2010. 4. 29.	24	-	24
2019	-	-	-	-	2010. 4. 29.	24	-	24
2020	**-**	**-**	**-**	**-**	**-**	**-**	**-**	**-**

연 별	소년. 소녀합창단 Boy and girl choral groups				연 극 단 Drama groups			
	창단일 Date of organization	단 원 Groups			창단일 Date of organization	단 원 Groups		
		계 Total	상임 Permanent	비상임 Temporary		계 Total	상임 Permanent	비상임 Temporary
2015	1997. 7. 1.	70	3	67	-	-	-	-
2016	1997. 7. 1.	66	3	63	-	-	-	-
2017	1997. 7. 1.	66	3	63	-	-	-	-
2018	1997. 7. 1.	57	3	54	-	-	-	-
2019	1997. 7. 1.	65	3	62	-	-	-	-
2020	**1997.07.01.**	**48**	**3**	**45**		**-**	**-**	**-**

주 : 1) 민간단체 예술단을 제외한 공립예술단 현황으로 정원기준임.
자료 : 문화체육과, 경기통계연보

ART PERFORMING ORGANIZATIONS

Unit : person

무용단 Ballet troupes				합창단 Choral groups				Year
창단일 Date of organization	단원 Groups			창단일 Date of organization	단원 Groups			
	계 Total	상임 Permanent	비상임 Temporary		계 Total	상임 Permanent	비상임 Temporary	
-	-	-	-	2000. 11. 1.	36	1	35	2015
-	-	-	-	2000. 11. 1.	33	1	32	2016
-	-	-	-	2000. 11. 1.	37	9	28	2017
-	-	-	-	2000. 11. 1.	35	9	26	2018
-	-	-	-	2000. 11. 1.	35	9	26	2019
-	**-**	**-**	**-**	**2000.11.01.**	**35**	**10**	**25**	**2020**

관현악단 Orchestra music groups				가무단 Singing and dancing groups				Year
창단일 Date of organization	단원 Groups			창단일 Date of organization	단원 Groups			
	계 Total	상임 Permanent	비상임 Temporary		계 Total	상임 Permanent	비상임 Temporary	
-	-	-	-	-	-	-	-	2015
-	-	-	-	-	-	-	-	2016
-	-	-	-	-	-	-	-	2017
-	-	-	-	-	-	-	-	2018
-	-	-	-	-	-	-	-	2019
-	**-**	**-**	**-**	**-**	**-**	**-**	**-**	**2020**

Source : Art Policy Division

18. 문화공간

단위 : 개소

연 별	공연시설			
	공공		민간	
	공연장[1] Public	공연장 수 No. of Public	공연장 Private	공연장 수 No. of Private
2015	5	6	1	1
2016	6	6	1	1
2017	5	5	1	1
2018	5	5	1	1
2019	6	6	1	1
2020	**4**	**4**	**1**	**1**

연 별	지역문화복지시설 Local culture and welfare facilities			
	시민회관[2] Si public center		종합사회복지 회관[2] General Welfare center	청소년회관(수련관) Yoyth center
		공연장 수 No. of Si public center		
2015	1	2	5	1
2016	1	2	5	1
2017	1	2	5	1
2018	1	2	5	1
2019	1	2	6	1
2020	**1**	**2**	**6**	**1**

주 : 1) 공공 공연장은 지자체에서 건립한 공연장으로 문예회관 포함. 공공공연장은 건립건물, 공연장 수는 그 안의 극장수를 말함
(예 : 공공공연장 1(경기도 문화의 전당) 내 공연장 수 3(행복한 대극장, 아늑한 소극장, 신나는 야외음악당))
2) 2014년부터 복지관(종합사회복지회관 + 노인·장애인복지관) 현황 기준. 3) 미술관은 등록현황기준 작성

CULTURAL FACILITIES

Unit : place

Performing Facilities		전 시 실 Exhibition facilities		Year
영화관		미술관[3]	화 랑	
Movie theater	스크린 수 No. of screens	Art museum	Gallery	
3	19	-	-	2015
3	19	-	-	2016
3	19	-	-	2017
3	19	-	-	2018
3	19	-	-	2019
3	**19**	**-**	**-**	**2020**

기타시설 Other			Year
문화원 Cultural center	국악원 Traditional performing arts center	전수회관 Initiation center	
1	-	-	2015
1	-	-	2016
1	-	-	2017
1	-	-	2018
1	-	-	2019
1	**-**	**-**	**2020**

자료 : 문화관광과, 노인복지과, 경기통계연보
Source : Culture and Religious Affairs Division, Cultural Heritage Ddivision, Contents Policy Division

19. 체 육 시 설
가. 공공체육시설

단위 : 개소

연 별	공 공 체 육 시 설				
	합계 Total	육상경기장 Track and field stadium	축구장 Football field	하키장 hockey ground	야구장 hockey pitch
2015	24	1	2	-	1
2016	117	1	2	-	1
2017	28	1	2	-	1
2018	28	1	2	-	1
2019	96	1	2	-	1
2020	**108**	**1**	**2**	**-**	**1**

연 별	공 공 체 육 시 설				
	체 육 관 Gym			게이트볼장[1)] Gateball court	수영장 Swimming pools
	구기체육관 Ball game	투기체육관 Physical match	생활체육관 Daily sports		
2015	1	-	1	-	2
2016	1	-	2	-	2
2017	1	-	1	-	2
2018	1	-	1	-	2
2019	1	-	1	-	2
2020	**1**	**-**	**1**	**-**	**2**

주 : 1) 2020년 공공체육시설 분류 변경사항 반영하여 항목 추가
자료 : 체육진흥과, 경기통계연보, 문화체육관광부『전국 공공체육시설 현황』

SPORTS FACILITIES
PUBLIC SPORTS FACILITIES

Unit : number

Public Sports Facilities				Year
싸이클경기장 Cycle field	테니스장 tennis court	씨름장 Ssireum field	간이운동장 (동네체육시설) Playground	
-	1	-	13	2015
-	1	-	105	2016
-	1	-	17	2017
-	1	-	17	2018
-	1	-	85	2019
-	**2**	**-**	**92**	**2020**

Public Sports Facilities										Year
롤러 스케이트장[1] Roller-skating rink	사격장[1] Shooting Range	국궁장 Traditional archery field	양궁장 Western-style archery field	승마장 Equestrian field	골프연습장 Golf practice range	조정카누장 Rowing and canoeing facility	요트장 Yachting facility	빙상장 Ice rink	기타 체육시설[1] Etc sports facility	
-	-	1	-	-	1	-	-	-	-	2015
-	-	1	-	-	1	-	-	-	-	2016
-	-	1	-	-	1	-	-	-	-	2017
-	-	1	-	-	1	-	-	-	-	2018
-	-	1	-	-	1	-	-	-	-	2019
2	**-**	**1**	**-**	**-**	**1**	**-**	**-**	**-**	**2**	**2020**

Source : Sport Division

19. 체육시설
나. 신고·등록 체육시설업

단위 : 개소

연 별	신고체육시설				
	합계 Total	요트장 Yachting facility	조정장 Rowing facility	카누장 Canoeing facility	빙상장 Ice rink
2015	347	-	-	-	-
2016	284	-	-	-	-
2017	296	-	-	-	-
2018	244	-	-	-	-
2019	229	-	-	-	-
2020	**235**	**-**	**-**	**-**	**-**

연 별	신고체육시설					
	골프연습장 Golf practice range	가상체험 체육시설[1] Virtual Experience Gymnastics	야구장[2] baseball park	체력단련장 Physical training center	당구장 Billiard room	썰매장 Sledding facility
2015	49	-	-	42	144	-
2016	44	-	-	36	107	-
2017	44	-	-	40	110	-
2018	37	-	-	34	77	-
2019	35	-	-	35	69	-
2020	**-**	**37**	**-**	**37**	**66**	**-**

주 : 1) 2020년 항목 추가, 가상체험체육시설(골프·야구) 2) 2020년 항목 추가
자료 : 체육진흥과, 경기통계연보, 문화체육관광부『전국 공공체육시설 현황』

SPORTS FACILITIES
REPORTED·REGISTERED SPORTS FACILITIES

Unit : number

Reported sports facilities				Year
승마장 Equestrian field	종합체육시설 Sports complex	수영장 Swimming pools	체육도장 Exercise hall	
-	1	5	103	2015
-	1	6	89	2016
-	1	6	94	2017
-	1	6	88	2018
-	1	6	82	2019
-	**1**	**6**	**88**	**2020**

Reported sports facilities		등 록 체 육 시설 Registered sports facilities			Year
무도장 Ball room	무도학원 Ballroom institutes	골프장 Golf course	스키장 Ski ground	자동차경주장 Car racing track	
2	1	-	-	-	2015
1	-	-	-	-	2016
1	-	-	-	-	2017
1	-	-	-	-	2018
1	-	-	-	-	2019
-	**-**	**-**	**-**	**-**	**2020**

Source : Sport Division

20. 청소년 수련시설[1)]

단위 : 개소, 천㎡

연 별[2)]	합 계 Total		수 련 관 Training instiution		문화의집 Cultural house	
	개 소 Place	면 적[2)] Area	개 소 Place	면 적 Area	개 소 Place	면 적 Area
2015	5	8	1	6	4	2
2016	5	8	1	6	4	2
2017	5	8	1	6	4	2
2018	5	8	1	6	4	2
2019	5	8	1	6	4	2
2020	**5**	**8**	**1**	**6**	**4**	**2**

주 : 1) 타기관(서울시, 교육청 등)에서 관리하는 시설 제외 2) 건물연면적임
자료 : 교육청소년과, 경기통계연보

21. 언론매체[1)]

단위 : 개소, 천㎡

연 별	방송사 Broadcasting				
	계 Total	지상파방송 Boadcasting	케이블TV Cable TV	라디오 Radio	기타 Others
2015	-	-	-	-	-
2016	-	-	-	-	-
2017	-	-	-	-	-
2018	-	-	-	-	-
2019	-	-	-	-	-
2020	**-**	**-**	**-**	**-**	**-**

주 : 1) 지역별 사업자수 분류 기준은 방송사업자의 주된 사무소 소재지를 기준으로 함. 2013년 항목변경(추가,삭제)
자료 : 홍보과, 경기통계연보

YOUTH FACILITIES

Unit : number, 1000㎡

수련원 Training center		야영장 Camp		유스호스텔 Youth hostel		특화시설 Facilities		Year
개소 Place	면적 Area	개소 Place	면적 Area	개소 Place	면적 Area	개소 Place	면적 Area	
-	-	-	-	-	-	-	-	2015
-	-	-	-	-	-	-	-	2016
-	-	-	-	-	-	-	-	2017
-	-	-	-	-	-	-	-	2018
-	-	-	-	-	-	-	-	2019
-	**-**	**-**	**-**	**-**	**-**	**-**	**-**	**2020**

Source : Adolescence Division

MASS MEDIA

Unit : number, 1000㎡

신문사 Newspapers				Year
계 Total	일간 Daily	주간 Weekly	인터넷신문 Internet	
56	3	20	33	2015
57	3	20	34	2016
65	4	24	37	2017
78	4	24	50	2018
70	4	15	51	2019
70	**3**	**15**	**52**	**2020**

Source : Press Cooperation Division

XV. 재정

PUBLIC FINANCE

2021 제40회
광명기본통계

2021 Gwangmyeong
Statistical annual report

1. 국세징수[5)]

단위 : 백만원

연 별	합 계 Grand total	내 국 세			
		계 Total	직 접 세		
			소 계 Sub-total	소득세 Income	근로장려금[3)] Earned Income Tax Credit
2015	1,693,974	1,678,286	949,759	560,638	-13,894
2016	418,599	411,554	182,418	145,879	-5,700
2017	816,661	800,920	383,647	283,631	-6,233
2018	943,247	919,564	451,571	336,523	-6,758
2019	191,487	186,240	109,898	88,802	-30
2020	**959,657**	**935,113**	**547,431**	**393,925**	**-18,733**

연 별	내 국 세 Internal taxes			내 국 세 Internal taxes				
	간 접 세 Indirect taxes			간접세 Indirect taxes			인지세 Stamp taxes	과년도수입 Revenues from previous year
	소 계 Sub-total	부가가치세 Value added taxes	개별소비세 Special excise taxes	전화세 Telephone taxes	주 세 Liquor taxes	증권거래세 Securities exchange taxes		
2015	664,219	639,216	23,245	-	15	1,743	455	63,853
2016	222,146	212,585	9,399	-	-	162	121	6,869
2017	397,696	364,728	32,781	-	-	187	260	19,317
2018	447,758	393,285	54,270	-	-	203	247	19,988
2019	69,477	57,088	11,321	-	-	1,068	70	6,795
2020	**369,059**	**343,627**	**24,921**	**-**	**-**	**511**	**112**	**18,511**

주 : 1) 2012년까지 상속세에 증여세 포함 2) 2015년 직접세에 자녀장려금 추가 3) 2014년 직접세에 근로장려금 추가
4) 교통세 → 교통.에너지.환경세로 변경 5) 광명 2016.6.9.신설(그 전 연도 시흥세무서 관할 총괄 수치임)

COLLECTION OF NATIONAL TAXES

Unit : million won

Internal taxes					Year
Direct taxes					
자녀장려금[2] Child Tax Credit	법 인 세 Corporation taxes	상 속 세 Inheritance taxes	증여세[1] Gift taxes	부당이득세 Excess profits	
-10,219	383,956	13,937	15,341	-	2015
-3,323	36,452	3,296	5,814	-	2016
-3,113	96,722	3,570	9,070	-	2017
-2,553	102,674	8,781	12,904	-	2018
-6	15,463	1,391	4,278	-	2019
-2,722	**140,580**	**8,545**	**25,836**	**-**	**2020**

방 위 세 Defense taxes	교 육 세 Education taxes	교통에너지 환경세[4] Transpor. Energy. Environment	농어촌특별세 Special tax for rural tation development	종합부동산세 Comprehensive real estate holding tax	Year
-	5,677	-343	4,770	5,584	2015
-	2,830	-16	1,121	3,110	2016
-	9,917	-24	1,578	4,270	2017
-	16,363	-31	2,024	5,327	2018
-	3,419	-7	596	1,239	2019
-	**7,560**	**-34**	**4,130**	**12,888**	**2020**

자료 : 경기통계연보, 국세청『국세통계』
Source : National Tax Service

2. 지방세 부담

단위 : 백만원, 명, 세대

연 별	지방세 Local taxes			인 구 (외국인제외) Population (excluding foreigner)
	계 Total	직 접 세 Direct taxes	간 접 세[1] Indirect taxes	
2015	450,323	322,878	127,445	344,978
2016	465,647	334,636	131,012	339,484
2017	492,359	366,982	125,376	332,790
2018	509,920	387,455	122,465	326,841
2019	487,633	371,619	116,014	316,552
2020	**482,443**	**438,186**	**44,257**	**298,599**

주 : 1) 간접세는 레저세,담배소비세,도축세,주행세,지방소비세 2) 결산기준
자료 : 징수과, 경기통계연보

HOUSEHOLD LOCAL TAX

Unit : million won

1인당 부담액(원)[2)] Tax Burden per capita(won)	세 대 (외국인세대 제외) Households(excluding foreign household)	세대당 부담액(원) Tax burden per household(won)	Year
1,305,367	128,208	3,512,441	2015
1,371,633	127,461	3,653,255	2016
1,479,488	127,168	3,871,718	2017
1,560,146	128,126	3,979,831	2018
1,540,452	126,001	3,870,074	2019
1,615,689	**120,560**	**4,001,685**	**2020**

Source : Tax Administration Division

3. 지방세 징수[1)]

단위 : 백만원

연 별	합 계 Grand Total			보통세	
				계 Sub total	도 세
	계 Total	도 세 Province Tax	시 세 City Tax		취 득 세 Acquisition
2015	450,323	297,207	153,116	372,490	99,719
2016	465,647	295,043	170,604	381,756	94,812
2017	492,359	314,164	178,195	409,077	117,333
2018	509,920	321,131	188,789	426,554	126,295
2019	487,633	305,631	182,002	407,010	119,055
2020	**482,443**	**268,874**	**213,570**	**429,672**	**179,711**

연 별	보통세 Ordinary taxes				목 적 세	
	시 세 Metropolitan si taxes				계 Sub total	도 세
	재 산 세 Property	자동차세 Automobile	담배소비세 Tobacco consumption	지방소비세[2)] Local consumption		지역자원시설세 Local Resource and facility
2015	53,315	34,133	13,899	-	77,309	4,981
2016	55,642	34,657	17,314	-	78,681	5,121
2017	58,275	39,015	16,184	-	78,505	5,140
2018	63,525	40,385	15,298	-	79,035	5,591
2019	69,812	28,343	14,597	-	77,037	5,916
2020	**78,482**	**45,865**	**15,597**	**3,914**	**54,511**	**6,322**

주 : 1) 2011년 세목통합(등록면허세(면허세+등록세)
2011년 세목폐지 (등록세, 면허세, 주행세, 공동시설세, 지역개발세, 사업소세)
2) 2020년 항목 추가

COLLECTION OF LOCAL TAXES

Unit : million won

Ordinary taxes					Year
Province Tax			시 세 City Tax		
등 록 면 허 세 Registration and License	레 저 세 Leisure	지방소비세 Local consumption	주 민 세 Resident	지방소득세 Local income	
7,945	113,546	-	5,682	44,251	2015
6,877	113,698	-	7,071	51,685	2016
8,013	109,192	-	6,868	54,197	2017
7,811	107,167	-	7,537	58,535	2018
8,145	101,418	-	7,887	57,754	2019
10,314	**24,746**	**-**	**7,648**	**63,396**	**2020**

Earmarked Tax	과년도수입 Revenues from previous year			Year
Province Tax	계 Sub total	도 세 Province Tax	시 세 City Tax	
지방교육세 Local education				
72,328	524	-1,312	1,836	2015
73,560	5,210	975	4,235	2016
73,365	4,777	1,121	3,656	2017
73,443	4,331	822	3,509	2018
71,120	3,587	-23	3,610	2019
48,189	**-1,740**	**-408**	**-1,331**	**2020**

자료 : 징수과, 경기통계연보
Source : Tax Administration Division

4. 예산결산 총괄

단위 : 백만원

연 별	예 산 현 액 Budget			세 입 Revenue		
	계 Total	일 반 General accounts	특 별 Special accounts	계(A) Total	일 반(B) General accounts	특 별(C) Special accounts
2015	772,831	602,448	170,384	789,947	620,379	169,568
2016	830,287	660,313	169,973	844,998	678,281	166,717
2017	901,884	722,268	179,616	913,109	747,172	165,931
2018	956,385	768,309	188,076	980,009	792,222	187,787
2019	1,074,235	846,369	227,866	1,085,928	859,743	226,185
2020	**1,264,101**	**1,005,428**	**258,673**	**1,282,464**	**1,033,965**	**248,499**

자료 : 회계과, 경기통계연보

SUMMARY OF BUDGET AND SETTLEMENT

Unit : million won

세 출 Expenditure			잉 여 Surplus			Year
계(D) Total	일 반(E) General accounts	특 별(F) Special accounts	계(A-D) Total	일 반(B-E) General accounts	특 별(C-F) Special accounts	
598,798	508,260	90,539	191,149	112,119	79,030	2015
627,304	535,001	92,303	217,694	143,281	74,413	2016
676,708	592,749	83,959	236,401	154,423	81,978	2017
713,117	622,257	90,860	266,892	169,965	96,927	2018
789,517	677,947	111,570	296,411	181,796	114,615	2019
972,750	**855,607**	**117,143**	**309,714**	**178,358**	**131,356**	**2020**

Source : Accounting Division

5. 일반회계 세입예산 개요[1)]

단위 : 백만원

연 별	총 계 Grand Total	지방세 Local tax	세 외 수 입			
				경상적세외수입		
					재산임대수입 Property rents	사용료수입 rents
2015	571,595	143,963	33,385	24,352	2,457	6,601
2016	618,649	165,700	39,916	28,796	1,515	11,794
2017	656,051	175,300	46,155	34,980	1,592	13,276
2018	715,042	186,285	50,990	34,748	1,539	13,115
2019	780,894	182,300	51,080	38,065	2,107	14,069
2020	**929,391**	**189,794**	**50,471**	**23,575**	**1,411**	**4,721**

연 별	세 외 수 입						지방교부세 Local share tax	조정교부금 Control grants	보조금 Subsidies	지방채 Local borrowing
	임 시 적 세 외 수 입[2)]									
		재산 매각수입 Property disposal	부담금 Allotment	과징금및 과태료 등 (Fines and penalties etc)	기타수입 Other income	잡수입 Miscellaneous				
2015	9,033	410	4,314	1,272	2,037	-	73,924	76,279	168,897	2,000
2016	11,121	-	4,499	1,422	4,199	-	94,736	72,287	175,036	-
2017	11,175	-	4,935	1,427	3,713	-	100,053	77,779	178,492	-
2018	16,242	-	5,325	1,150	8,407	1,360	99,086	78,132	198,024	-
2019	13,015	414	5,637	1,201	4,688	1,075	103,046	95,537	243,414	-
2020	**26,896**	**7,900**	**6,357**	**1,849**	**9,122**	**1,668**	**96,728**	**89,534**	**396,045**	**-**

주 : 1) 최종예산액(당초예산에 추가경정예산 등이 포함된 예산) 2015년 세외수입 및 보전수입등 내부거래에 세부 세항목 추가
2) 2015년부터 보전수입 등 및 내부거래 항목 추가

BUDGET REVENUES OF GENERAL ACCOUNTS

Unit : million won

Non-tax revenues				Year
Current non-tax revenues				
수수료수입 fees	사업수입 Business product	징수교부금수입 Collection grants	이자수입 Interest	
5,642	2,359	5,593	1,700	2015
5,526	2,370	6,082	1,509	2016
5,975	5,641	7,168	1,329	2017
6,113	4,883	7,453	1,646	2018
6,525	5,212	7,609	2,543	2019
6,222	**3,385**	**6,191**	**1,645**	**2020**

보전수입 등 및 내부거래[2] Conservation revenues and Internal transaction									Year
	보전수입 등 Conservation revenues					내부거래 Internal transaction			
		잉여금 net surplus	전년도 이월금 Carryover	융자금원금 수입 Loan collection	예치금 회수		전입금 Transferred from	예탁금 및 예수금 Contribution	
73,147	71,114	68,325	2,789	-	-	2,033	2,033	-	2015
70,974	70,974	66,379	4,595	-	-	-	-	-	2016
78,272	78,272	73,658	4,614	-	-	-	-	-	2017
102,526	102,507	97,828	4,679	-	-	19	19	-	2018
105,518	105,518	101,122	4,396	-	-	-	-	-	2019
106,819	**106,819**	**97,002**	**9,818**	**-**	**-**	**-**	**-**	**-**	**2020**

자료 : 예산법무과, 경기통계연보
Source : Budget Division

6. 일반회계 세입결산

단위 : 백만원

연별 및 과목별	예산현액 Budget	
	금액 Amounts	구성비(%) Percent distribution
2015	602,448	100
2016	660,313	100
2017	722,268	100
2018	715,043	100
2019	780,894	100
2020	**1,005,428**	**100**
지 방 세	189,794	18.9
세외수입	50,471	5.0
지방교부세	96,728	9.6
조정교부금	89,534	8.9
보 조 금	396,045	39.4
지 방 채	-	-
보전수입등 내부거래[1)]	182,856	18.2

주 : 1) 2014년 보전수입 등 내부거래 추가

SETTLED REVENUES OF GENERAL ACCOUNTS

Unit : million won

결 산 Settlement		예산대 결산비율(%) Budget / settlement ratio	Year & Item
금 액 Amounts	구성비(%) Percent distribution		
620,379	100	103.0	2015
678,281	100	102.7	2016
776,343	100	107.5	2017
792,222	100	100.8	2018
859,743	100	110.1	2019
1,033,965	**100**	**102.8**	**2020**
213,570	20.7	112.5	Local Tax
54,660	5.3	108.3	Non-tax Revenues
95,887	9.3	99.1	Local Share Tax
92,015	8.9	102.8	Control Grants
396,038	38.3	100.0	Subsidies
-	-	-	Local Borrowing
181,796	17.6	99.4	Conservation revenues and internal transaction

자료 : 징수과
Source : Tax Administration Division

6-1. 시 일반회계 세입결산

단위 : 백만원

연 별	합 계 Total	지 방 세 Local tax	세외수입 Non-tax revenue	지방교부세 Local share tax
2015	620,379	153,115	40,901	77,359
2016	678,281	170,604	45,203	97,879
2017	776,343	194,881	64,137	105,359
2018	792,222	188,789	58,797	104,116
2019	859,743	182,002	53,695	110,743
2020	**1,033,965**	**213,570**	**54,660**	**95,887**

주 : 1) 2014년 보전수입 등 내부거래 추가
자료 : 징수과, 경기통계연보

SETTLED REVENUES OF GENERAL ACCOUNTS BY SI

Unit : million won

조정교부금 Control grants	보 조 금 Subsidies	지방채 Local borrowing	보전수입 및 등 내부거래[1)] Conservation revenues and Internal transaction	Year
75,010	168,498	2,000	103,496	2015
78,116	174,360	-	112,119	2016
89,610	179,075	-	143,281	2017
88,110	197,987	-	154,423	2018
99,833	243,506	-	169,965	2019
92,015	**396,038**	**-**	**181,796**	**2020**

Source : Tax Administration Division

7. 일반회계 세출예산개요[1)]

단위 : 백만원

연 별	합 계 Total	일반공공행정 General public Administration	공공질서 및 안전 Public Order, Safety	교육 Education
2015	571,595	35,583	4,412	20,279
2016	618,649	41,907	5,534	22,227
2017	656,051	56,321	8,205	40,849
2018	715,042	69,865	6,894	49,737
2019	780,894	59,077	9,195	50,549
2020	**929,391**	**57,847**	**46,621**	**32,744**

연 별	농림해양수산 Agriculture, Forestry, Ocean, Marine	산업, 중소기업 Industry, Small and medium enterprises	수송 및 교통 Transportation, Traffic
2015	939	11,149	34,577
2016	1,161	7,358	39,707
2017	1,033	7,715	29,504
2018	1,072	7,051	31,676
2019	2,001	4,930	25,056
2020	**1,876**	**18,053**	**35,010**

주 : 1)최종예산액
자료 : 예산법무과, 경기통계연보

BUDGET EXPENDITURE OF GENERAL ACCOUNTS

Unit : million won

문화 및 관광 Culture, Tourism	환경보호 Protection of Environment	사회복지 Social Welfare	보건 Health	Year
27,979	36,113	220,526	13,096	2015
32,350	35,304	241,882	13,884	2016
45,968	35,993	245,663	15,648	2017
46,222	41,046	273,150	14,504	2018
63,852	52,523	316,060	15,346	2019
35,927	**67,317**	**431,967**	**19,183**	**2020**

국토 및 지역개발 Country, Region Development	과학기술 Science Technology	예비비 Contingency	기타 Other	Year
48,800	-	31,403	86,739	2015
54,659	-	32,125	90,552	2016
28,130	-	40,926	100,095	2017
34,330		39,308	100,187	2018
40,154	-	41,953	100,199	2019
41,752	**-**	**34,957**	**106,138**	**2020**

Source : Accounting Division

8. 일반회계 세출결산

단위 : 백만원

연 별 과 목 별	예 산 현 액 Budget		결 산
	금 액 Amounts	구성비(%) Percent distribution	금 액 Amounts
2015	602,448	100	508,260
2016	618,650	100	535,001
2017	656,051	100	592,749
2018	715,042	100	622,257
2019	780,894	100	677,947
2020	**929,391**	**100**	**855,607**
일반공공행정	57,847	6.2	48,864
공공질서 및 안전	46,621	5.0	44,224
교육	32,744	3.5	37,789
문화 및 관광	35,927	3.9	45,799
환경보호	67,317	7.2	56,756
사회복지	431,967	46.5	421,312
보건	19,183	2.1	17,978
농림해양수산	1,876	0.2	1,603
산업, 중소기업	18,053	1.9	14,301
수송 및 교통	35,010	3.8	31,854
국토 및 지역개발	41,752	4.5	36,832
과학기술	-	-	-
예비비	34,957	3.8	-
기타	106,138	11.4	98,295

자료 : 회계과

SETTLED EXPENDITURE OF GENERAL ACCOUNTS

Unit : million won

Settlement 구성비(%) Percent distribution	예산대 결산비율(%) Budget/settlement ratio	Year & Item
100	84.4	2015
100	86.5	2016
100	90.4	2017
100	87.0	2018
100	86.8	2019
100	**92.1**	**2020**
5.7	84.5	General public Administration
5.2	94.9	Public Order, Safety
4.4	115.4	Education
5.4	127.5	Culture, Tourism
6.6	84.3	Protection of Environment
49.2	97.5	Social Welfare
2.1	93.7	Health
0.2	85.4	Agriculture, Forestry, Ocean, Marine
1.7	79.2	Industry, Small and medium enterprises
3.7	91.0	Transportation, Traffic
4.3	88.2	Country, Region Development
-	-	Science Technology
-	-	Contingency
11.5	92.6	Other

Source : Accounting Division

8-1. 시 일반회계 세출결산(결산액)

단위 : 백만원

연 별	합 계 Total	일반공공행정 General public Administration	공공질서 및 안전 Public Order, Safety
2015	508,260	33,701	4,582
2016	535,001	38,106	4,118
2017	592,749	52,351	7,629
2018	622,257	60,610	5,815
2019	677,947	48,762	7,182
2020	**855,607**	**48,864**	**44,224**

연 별	보건 Health	농림해양수산 Agriculture, Forestry Ocean,Marine	산업, 중소기업 Industry, Small and medium enterproses	수송 및 교 Transportation, Traffic
2015	12,192	830	12,549	35,540
2016	12,746	1,043	5,088	38,820
2017	13,855	925	9,278	26,034
2018	14,066	917	3,317	29,070
2019	14,237	1,737	7,933	22,142
2020	**17,978**	**1,603**	**14,301**	**31,854**

자료 : 회계과, 경기통계연보

SETTLED EXPENDITURE OF GENERAL ACCOUNTS BY SI

Unit : Million won

교육 Education	문화및관광 Culture, Tourism	환경보호 Protection of Environment	사회복지 Social Welfare	Year
18,853	27,033	34,582	215,028	2015
21,840	29,462	34,154	229,775	2016
29,481	60,686	34,756	239,229	2017
47,129	40,284	39,304	263,998	2018
47,825	42,127	46,405	305,991	2019
37,789	**45,799**	**56,756**	**421,312**	**2020**

국토 및 지역개발 Country, Region Development	과학기술 Science Technology	예비비 Contingency	기타 Other	Year
30,965	-		82,405	2015
34,544	-	-	85,305	2016
24,632	-	-	93,893	2017
25,697	-	-	92,048	2018
40,869	-	-	92,737	2019
36,832	**-**	**-**	**98,295**	**2020**

9. 특별회계 예산결산
SETTLED BUDGET OF SPECIAL ACCOUNTS

단위 : 백만원 Unit : million won

연 별	회계수 Accounts	예 산 현 액 Budget	세 입 Revenue	세 출 Expenditure	Year & Account
2015	10	170,384	169,568	90,539	2015
2016	10	169,973	166,717	92,303	2016
2017	10	179,616	165,937	83,959	2017
2018	11	188,076	187,787	90,860	2018
2019	12	227,866	226,185	111,570	2019
2020	**12**	**258,673**	**248,499**	**117,143**	**2020**
공기업 특별회계	2	104,712	97,224	60,800	Special accounts of public enterprises
기타 특별회계	10	153,961	151,275	56,343	Other special accounts

자료 : 회계과, 경기통계연보 Source : Accounting Division

10. 교육비 특별회계 세입결산
SETTLED REVENUES OF SPECIAL ACCOUNTS FOR EDUCATION

단위 : 천 원 Unit : 1,000 won

연 별	예산① Budget	징수결정액 Estimated amount of collection	수납액② Amount received	불납결손액 Deficit	미수납액 Amount unreceived	증감(②-①) Increase or decrease	Year
2015	18,037	259,270	245,477	-	13,792	227,440	2015
2016	29,780	159,358	146,566	-	12,792	116,786	2016
2017	39,548	874,287	861,539	-	12,748	821,991	2017
2018	133,504	1,796,394	1,782,926	-	13,468	1,649,422	2018
2019	183,904	2,548,703	2,535,235	-	13,468	2,351,331	2019
2020	**1,424,068**	**983,597**	**970,129**	**-**	**13,468**	**-453,939**	**2020**

자료 : 경기도광명교육지원청 Source : Gyeonggido Gwangmyeong Office of Education

11. 교육비 특별회계 세출결산

단위 : 천 원

연 별	예산① Budget	예산결정후 증감액② Change in budget amount after budget finalization		
		전년도이월액 Carry-over from previous year	예비비지출결정액 Estimanted amount of emergency fund	이용 및 이체 Use and transfer
2015	46,646,814	57,662	-	-
2016	99,682,879	8,538,676	-	-
2017	50,912,632	26,530,697	-	-
2018	97,876,751	6,253,176	-	-
2019	56,029,293	20,996,234	-	-
2020	**32,954,845**	**4,308,243**	**-**	**-**

자료 : 경기도광명교육지원청

SETTLED EXPENDITURE OF SPECIAL ACCOUNTS FOR EDUCATION

Unit : 1,000 won

예산현액①+② Budget amount	지 출 액 Expenditure	다음년도 이월액 Carry-over to next year	불용액 Unused	Year
46,704,476	37,178,476	8,538,676	987,324	2015
108,221,555	81,120,650	26,530,697	570,208	2016
77,443,329	68,874,544	6,253,176	2,315,609	2017
104,129,927	79,756,109	20,996,234	3,377,584	2018
77,025,527	71,441,608	4,308,243	1,275,676	2019
37,263,088	**35,384,357**	**1,088,665**	**790,066**	**2020**

Source : Gyeonggido Gwangmyeong Office of Education

12. 시 공유재산
PUBLIC PROPERTIES OWNED BY SI

단위 : 천 원 Unit : 1,000 won

연별 및 종류별	총 계[1)] Total	행정재산 Administrative property	일반재산 General property	Year & Item
	평가액 Appraisal value	평가액 Appraisal value	평가액 Appraisal value	
2015	2,830,938,777	2,824,327,645	6,611,132	2015
2016	2,290,086,922	2,290,086,922	…	2016
2017	2,374,065,583	2,355,683,428	18,382,155	2017
2018	2,536,987,195	2,517,824,011	19,163,184	2018
2019	2,573,429,377	2,562,926,768	10,502,609	2019
2020	**2,646,275,523**	**2,635,856,083**	**10,419,440**	**2020**
토 지(천㎡)	2,054,398,178	2,045,657,440	8,740,738	Land
건 물(천㎡)	363,861,461	362,998,803	862,658	Building
입목·죽(천주)	1,454,195	1,391,403	62,792	"Standing tree and bamboo "
공작물(점)	197,264,052	196,590,800	673,252	Constructure
무체재산(건)	1,758,637	1,758,637	…	Intangible property
유가증권㈜	25,600,000	25,600,000	…	Stocks and bonds
용익물권	1,939,000	1,859,000	80,000	Real rights

주 : 1) 총계, 행정재산, 일반재산의 수량 전체 삭제

자료 : 회계과
Source : Asset Management Division

13. 지방재정자립지표
LOCAL FINANCE INDEPENDENCE INDICATORS

단위 : %　　Unit : %

연　별[4]	재정자립도[1] Financial Independence	재정자주도[2] Financial autonomy	기준재정 수요충족도[3] (재정력지수) Financia ability indices	Year
2015	37.2	58.1	0.68	2015
2016	38.3(46.9)	69.1(60.6)	0.62	2016
2017	40.0(47.2)	70.5(63.4)	0.66	2017
2018	35.7(44.7)	58.8(67.9)	0.69	2018
2019	35.0(42.5)	57.9(65.4)	0.72	2019
2020	**34(39.5)**	**59.3(64.7)**	**0.76**	**2020**

주 : 1) 재정자립도 = 자체수입(지방세+세외수입)/일반회계 × 100
2) 재정자주도 = (자체수입(지방세+세외수입)+자주재원(지방교부세+재정보전금))/일반회계 × 100
※*( )은 2014년 세입과목 개편 전 기준(잉여금, 이월액, 예탁금, 예수금 등 포함)
3) 기준재정 수요충족도(재정력지수) = 기준재정수입액/기준재정수요액　4) 기준일 : 2019.1.1
자료 : 예산법무과, 경기통계연보

Source : Budget Division

XVI. 공공행정 및 사법

PUBLIC ADMINISTRATION AND JUSTICE

2021 제40회
광명기본통계

2021 Gwangmyeong
Statistical annual report

1. 공무원 총괄[1)]

단위 : 명

연 별	합 계 Total	정무직 (선거직) Political	별정직[3)] Specific	일 반 직[2)]					
				계 Total	2급 2nd Grade	3급 3rd Grade	4급 4th Grade	5급 5th Grade	6급 6th Grade
2015	995	1	2	992	-	1	10	63	234
2016	1,005	1	2	1,002	-	1	10	64	238
2017	1,002	1	2	999	-	1	10	65	240
2018	1,042	1	1	1,040	-	1	9	70	314
2019	1,086	1	2	1,083	-	1	10	72	255
2020	**876**	**1**	**1**	**874**	**-**	**1**	**10**	**51**	**288**

주 : 1) 이 자료는 현원 기준임 (2017년까지는 정원기준)
2) 복수직급은 상위직급에 포함되고, 전문직(=계약직)은 각 항목에 포함되었음. 일반직렬로 들어옴(2014년)
3) 일반직+별정직 복수직렬은 별정에 포함됨 4) 2014년부터 일반직에 가군, 나군 → 전문경력관
5) 기능직(2012년까지) → 기타직 6) 2020년부터 시 공무원 현원에서 동 공무원 제외

SUMMARY OF GOVERNMENT EMPLOYEES(AUTHORIZED)

Unit : person

General									기타직[5] Others	Year
7급 7th Grade	8급 8th Grade	9급 9th Grade	전문경력관[4] Expert	연구관 Resear-cher officer	연구사 Resear-cher	지도관 Advising officer	지도사 Advisor	임기제 Fixed-term (General)		
333	258	91	1	-	1	-	-	-	-	2015
336	261	90	1	-	1	-	-	-	-	2016
335	256	90	1	-	1	-	-	-	-	2017
362	143	139	1	-	1	-	-	-	-	2018
361	267	114	1	-	1	-	1	-	-	2019
299	**132**	**73**	**1**	**-**	**1**	**-**	**1**	**17**	**-**	**2020**

자료 : 총무과
Source : Personnel Division

2. 본청 공무원[1](2-1)

단위 : 명

연 별 실국별	합 계 Total	정무직 Political (selected) position	별정직[3] Specific
2015	549	1	2
2016	544	1	2
2017	539	1	2
2018	552	1	2
2019	574	1	2
2020	**570**	**1**	**1**
정책개발담당관	12	-	-
감사담당관	13	-	-
기획조정실	63	-	-
행정재정국	132	1	1
경제문화국	78	-	-
사회복지국	92	-	-
안전걸설교통국	106	-	-
도시재생국	74	-	-

주 : 1) 이 자료는 현원 기준(2017년까지는 정원기준) 2) 복수직급은 상위직급에 포함되고, 전문직(=계약직)은 각 항목에 포함되었음.
일반직렬로 들어옴(2014년)에 포함되었음. 일반직렬로 들어옴(2014년)
3) 일반직+별정직 복수직렬은 별정에 포함됨 4) 2014년부터 일반직에 가군, 나군 → 전문경력관
5) 기능직(2012년까지) → 기타직(2014년) 6) 2019년부터 시 공무원 현원에서 읍면동 공무원 제외

GOVERNMENT EMPLOYEES OF HEAD OFFICE

Unit : person

일 반 직[4] General					Year & Office, Bureau
계 Total	2급 2nd Grade	3급 3rd Grade	4급 4th Grade	5급 5th Grade	
546	-	1	6	29	2013
541	-	1	6	29	2014
536	-	1	6	29	2015
549	-	1	6	33	2016
571	-	1	6	34	2017
568	**-**	**1**	**6**	**34**	**2018**
12	-	-	-	1	정책개발담당관
13	-	-	-	1	감사담당관
63	-	-	1	4	기획조정실
130	-	1	1	6	행정재정국
78	-	-	1	6	경제문화국
92	-	-	1	6	사회복지국
106	-	-	1	5	안전걸설교통국
74	-	-	1	5	도시재생국

자료 : 총무과

2. 본청 공무원[1](2-2)

단위 : 명

연 별 실국별		일 반 직[4]				
	6급 6th Grade	7급 7th Grade	8급 8th Grade	9급 9th Grade	전문경력관 Expert	연구관 Research officer
2015	162	196	121	30	1	-
2016	159	197	117	31	1	-
2017	158	197	111	33	1	-
2018	153	201	109	45	1	-
2019	156	206	117	49	1	-
2020	**196**	**189**	**93**	**39**	**1**	**-**
정책개발담당관	6	2	1	1	1	-
감사담당관	5	5	1	-	-	-
기획조정실	23	19	13	2	-	-
행정재정국	44	47	16	14	-	-
경제문화국	27	28	11	2	-	-
사회복지국	29	32	17	7	-	-
안전걸설교통국	37	33	21	7	-	-
도시재생국	25	23	13	6	-	-

주 : 1) 이 자료는 현원 기준(2017년까지는 정원기준) 2) 복수직급은 상위직급에 포함되고, 전문직(=계약직)은 각 항목에 포함되었음.
일반직렬로 들어옴(2014년)에 포함되었음. 일반직렬로 들어옴(2014년)
3) 일반직+별정직 복수직렬은 별정에 포함됨 4) 2014년부터 일반직에 가군, 나군 → 전문경력관
5) 기능직(2012년까지) → 기타직(2014년) 6) 2019년부터 시 공무원 현원에서 읍면동 공무원 제외

GOVERNMENT EMPLOYEES OF HEAD OFFICE

Unit : person

General				기타직[5]	Year &
연구사 Researcher	지도관 Advising officer	지도사 Advisor	임기제[2] Fixed-term	Others	Office, Bureau
-	-	-	-	-	2015
-	-	-	-	-	2016
-	-	-	-	-	2017
-	-	-	-	-	2018
-	-	1	-	-	2019
-	**-**	**1**	**8**	**-**	**2020**
-	-	-	-	-	정책개발담당관
-	-	-	1	-	감사담당관
-	-	-	1	-	기획조정실
-	-	-	1	-	행정재정국
-	-	1	2	-	경제문화국
-	-	-	-	-	사회복지국
-	-	-	2	-	안전걸설교통국
-	-	-	1	-	도시재생국

자료 : 총무과

3. 직속기관·사업소·의회사무국 공무원[1](2-1)

단위 : 명

연 별 실국별	합 계 Total	정무직 Political (selected) position	별정직[3] Specific	특정직 Special (fire fighter)	고위공무원 Senior civil service
2015	257	-	-	-	-
2016	258	-	-	-	-
2017	256	-	-	-	-
2018	282	-	-	-	-
2019	291	-	-	-	-
2020	**306**	**-**	**-**	**-**	**-**
의 회 사 무 국	18	-	-	-	-
보 건 소	66	-	-	-	-
평생교육사업소	89	-	-	-	-
환경수도사업소	98	-	-	-	-
차량등록사업소	22	-	-	-	-
건설지원사업소	13	-	-	-	-

주 : 1) 이 자료는 정원기준이며, 동 공무원이 포함된 자료임 2) 복수직급은 상위직급에 포함되고, 전문직(=계약직)은 각 항목에 포함되었음. 일반직렬로 들어옴(2014년) 2020년부터 전문직 → 임기제
3) 일반직+별정직 복수직렬은 별정에 포함됨 4) 2014년부터 일반직에 가군, 나군 → 전문경력관
5) 기능직(2012년까지) → 기타직

GOVERNMENT EMPLOYEES OF PROVINCIAL COUNCIL, DIRECT OR AFFILIATED AGENCIES

Unit : person

일 반 직[4] General					Year & Office, Bureau
계 Total	2급 2nd Grade	3급 3rd Grade	4급 4th Grade	5급 5th Grade	
257	-	-	5	20	2015
258	-	-	4	17	2016
256	-	-	4	18	2017
282	-	-	4	20	2018
291	-	-	4	20	2019
306	**-**	**-**	**4**	**17**	**2020**
18	-	-	1	2	의회사무국
-	-	-	1	2	보 건 소
-	-	-	1	6	평생교육사업소
-	-	-	1	5	환경수도사업소
22	-	-	-	1	차량등록사업소
-	-	-	-	1	건설지원사업소

자료 : 총무과, 경기통계연보

3. 직속기관·사업소·의회사무국 공무원[1](2-2)

단위 : 명

연 별 실국별		일 반 직[4]				
	6급 6th Grade	7급 7th Grade	8급 8th Grade	9급 9th Grade	전문경력관 Expert	연구관 Research officer
2015	57	82	69	23	-	-
2016	56	82	74	24	-	-
2017	55	82	72	24	-	-
2018	66	92	76	23	-	-
2019	67	94	78	27	-	-
2020	**92**	**110**	**39**	**34**	**-**	**-**
의 회 사 무 국	7	6	-	-	-	-
보 건 소	17	24	7	-	-	-
평생교육사업소	26	-	-	-	-	-
환경수도사업소	30	40	-	-	-	-
차량등록사업소	6	8	-	-	-	-
건설지원사업소	6	3	-	-	-	-

주 : 1) 이 자료는 현원 기준(2017년까지는 정원기준)
2) 복수직급은 상위직급에 포함되고, 전문직(=계약직)은 각 항목에 포함되었음.
3) 일반직+별정직 복수직렬은 별정에 포함됨
4) 2014년부터 일반직에 가군, 나군 → 전문경력관
5) 기능직(2012년까지) → 기타직(2014년)
6) 2019년부터 시 공무원 현원에서 읍면동 공무원 제외

GOVERNMENT EMPLOYEES OF PROVINCIAL COUNCIL, DIRECT OR AFFILIATED AGENCIES

Unit : person

General				기타직[5] Others	Year & Office, Bureau
연구사 Researcher	지도관 Advising officer	지도사 Advisor	임기제[2] Fixed-term		
1	-	-	-	-	2015
1	-	-	-	-	2016
1	-	-	-	-	2017
1	-	-	-	-	2018
1	-	-	-	-	2019
1	**-**	**-**	**9**	**-**	**2020**
-	-	-	1	-	의 회 사 무 국
-	-	-	5	-	보 건 소
-	-	-	3	-	평생교육사업소
-	-	-	-	-	환경수도사업소
-	-	-	-	-	차량등록사업소
-	-	-	-	-	건설지원사업소

자료 : 총무과,

4. 동 공무원[1)]

단위 : 명

연 별 및 동 별	합 계 Total	일 반 직		
		계 Total	5급 5th Grade	6급 6th Grade
2015	189	189	18	18
2016	203	203	18	23
2017	207	207	18	27
2018	222	222	18	32
2019	221	221	18	32
2020	**192**	**192**	**18**	**33**
광명1동	8	-	-	2
광명2동	10	-	-	2
광명3동	9	-	-	2
광명4동	11	11	1	2
광명5동	12	-	-	2
광명6동	11	-	-	2
광명7동	13	-	-	2
철산1동	8	-	-	1
철산2동	11	11	1	2
철산3동	12	12	1	3
철산4동	10	10	1	2
하안1동	11	11	1	2
하안2동	8	8	1	1
하안3동	16	16	1	2
하안4동	7	7	1	1
소하1동	12	12	1	2
소하2동	16	16	1	2
학온동	7	7	1	1

주 : 1) 이 자료는 현원 기준(2017년까지는 정원기준)
2) 기능직(2012년까지) → 기타직(2014년)

GOVERNMENT EMPLOYEES OF DONG

Unit : person

General			기타직[2]	Year & Dong
7급 7th Grade	8급 8th Grade	9급 9th Grade	Others	
54	63	36	-	2015
57	70	35	-	2016
56	73	33	-	2017
59	75	38	-	2018
61	72	38	-	2019
-	**36**	**52**	**-**	**2020**
-	-	-	-	Gwangmyeong 1-dong
-	-	-	-	Gwangmyeong 2-dong
-	-	2	-	Gwangmyeong 3-dong
-	4	3	-	Gwangmyeong 4-dong
-	-	4	-	Gwangmyeong 5-dong
-	-	3	-	Gwangmyeong 6-dong
-	-	4	-	Gwangmyeong 7-dong
-	-	2	-	Cheolsan 1-dong
3	1	4	-	Cheolsan 2-dong
4	2	2	-	Cheolsan 3-dong
5		2	-	Cheolsan 4-dong
2	2	4	-	Haan 1-dong
3	1	2	-	Haan 2-dong
3	6	4	-	Haan 3-dong
1	3	1	-	Haan 4-dong
3	3	3	-	Soha 1-dong
4	4	5	-	Soha 2-dong
2	-	3	-	Hakon-dong

자료 : 총무과

5. 소방공무원[1)]

단위 : 명

연 별	합 계[2)] Total	소방직 Fire-fighting positions		
		소 계 Sub total		
		계	본부등 Head-quarters	소방서 Fire station
2015	161	161	-	161
2016	163	163	-	163
2017	179	179	-	179
2018	193	193	-	193
2019	198	198	-	198
2020	**203**	**203**	**-**	**203**

연 별	소방직 Fire-fighting positions				
	소방경 Fire captain	소방위 Fire lieutenant	소방장 Fire sergeant	소방교 Senior fire fighter	소방사 Fire fighter
2015	10	8	22	44	72
2016	11	8	22	43	74
2017	12	9	23	43	86
2018	12	12	26	45	92
2019	13	14	28	49	87
2020	**15**	**16**	**29**	**47**	**89**

주 : 1) 이 자료는 정원 기준임 2) 전문직 · 의용소방원은 제외됨
자료 : 경기도 소방행정과, 경기통계연보

FIRE-FIGHTING OFFICIALS

Unit : person

Fire-fighting positions					Year
소방 정감 Deputy Fire Commissioner	소방감 Assistant Fire Commissioner	소방 준감 Chief Superintendent	소방정 Fire chief	소방령 Deputy Fire Chief	
-	-	-	1	4	2015
-	-	-	1	4	2016
-	-	-	1	5	2017
-	-	-	1	5	2018
-	-	-	1	6	2019
-	**-**	**-**	**1**	**6**	**2020**

일반직·계약직 General			기타직 Others	Year
소 계 Sub total	본부등 Head-quarters	소방서 Fire station		
-	-	-	-	2015
-	-	-	-	2016
-	-	-	-	2017
-	-	-	-	2018
-	-	-	-	2019
-	**-**	**-**	**-**	**2020**

Source : Fire Administration Division

6. 국회의원 및 시군구의원
MEMBER OF ASSEMBLY

단위 : 명 Unit : person

연 별	국회의원 Member of National Assembly				도 의원 Member of Province Assembly				시의원 Member of Si,Gun Assembly				Year
	선거구수 No. of constituency	의원수 Assembly			선거구수 No. of constituency	의원수 Assembly			선거구수 No. of constituency	의원수 Assembly			
		계 Total	남 Male	여 Female		계 Total	남 Male	여 Female		계 Total	남 Male	여 Female	
2015	2	2	1	1	4	4	4	-	4	11	8	3	2015
2016	2	2	1	1	4	4	4	-	4	11	8	3	2016
2017	2	2	1	1	4	4	4	-	4	13	8	5	2017
2018	2	2	1	1	4	4	4	-	4	10	7	3	2018
2019	2	2	1	1	4	4	4	-	4	10	7	3	2019
2020	**2**	**2**	**1**	**1**	**4**	**4**	**4**	**-**	**4**	**12**	**7**	**5**	**2020**

자료 : 예산법무과, 경기통계연보 Source : Communication Cooperation Division, Self-Governance Division

7. 경찰공무원
Police

단위 : 명 Unit : person

연 별	합 계 Total	경찰청소속[1] Belong to national police agency				Year
		계 Sub-total	지방경찰청 Provincial Police agency	경찰서 Policy station	지구대 파출소 Policy office	
2015	462	462	-	225	237	2015
2016	462	462	-	231	231	2016
2017	477	477	-	233	244	2017
2018	492	492	-	236	256	2018
2019	494	494	-	235	259	2019
2020	**493**	**493**	**-**	**235**	**258**	**2020**

주 : 1) 정원기준임
자료 : 경기통계연보, 경기지방경찰청

Source : Gyeonggi Provincial Police Administration

8. 퇴직 사유별 공무원

단위 : 명

연별 및 사유별	합계 Total			정무직 Political	별정직 Specific	특정직 Special	일반직[1]				
							계 Total			2급 2nd Grade	3급 3rd Grade
	계 Total	남 Male	여 Female					남 Male	여 Female		
2015	41	31	10	-	1	-	40	30	10	-	1
2016	42	34	8	-	1	-	41	33	8	-	-
2017	50	39	11	-	4	-	46	36	10	-	-
2018	84	48	31	1	3	-	80	48	32	-	1
2019	85	51	34	-	2	-	83	49	34	-	-
2020	**24**	**10**	**14**	**-**	**1**	**-**	**23**	**10**	**13**	**-**	**-**
의원면직	14	6	8	-	1	-	13	6	7	-	-
직권면직	-	-	-	-	-	-	-	-	-	-	-
당연퇴직	2	1	1	-	-	-	2	1	1	-	-
명예퇴직	8	3	5	-	-	-	8	3	5	-	-
사 망	-	-	-	-	-	-	-	-	-	-	-
징계퇴직	-	-	-	-	-	-	-	-	-	-	-
기 타	-	-	-	-	-	-	-	-	-	-	-

주 : 1) 2017년 항목변경 및 추가(계약직 → 임기제)
자료 : 총무과

RETIRED GOVERNMENT OFFICIALS BY CAUSE OF RETIREMENT

Unit : person

General positions										year & Cause
4급 4th Grade	5급 5th Grade	6급 6th Grade	7급 7th Grade	8급 8th Grade	9급 9th Grade	연구직 Research	지도직 Advising	임기제 Fixed-term	기타직 Others	
8	5	6	4	7	7	-	-	-	2	2015
4	12	11	2	-	10	-	-	-	2	2016
5	15	11	8	1	6	-	-	-	-	2017
3	8	19	4	3	7	-	-	35	-	2018
5	13	14	6	5	7	-	-	33	-	2019
-	**5**	**3**	**5**	**5**	**2**	**-**	**-**	**3**	**-**	**2020**
-	-	-	5	5	2	-	-	1	-	의원면직
-	-	-	-	-	-	-	-	-	-	정년퇴직
-	-	-	-	-	-	-	-	2	-	징계파면
-	5	3	-	-	-	-	-	-	-	징계해임
-	-	-	-	-	-	-	-	-	-	당연면직
-	-	-	-	-	-	-	-	-	-	명예퇴직
-	-	-	-	-	-	-	-	-	-	사 망

Source : Personnel Division

9. 관내 관공서 및 주요기관(2-1)

단위 : 개소

연 별	총 계 Total	지방행정관서 Local administrative offies and agencies							
		시 Si	동[1] Dong	직속기관 Directage-ncies		출 장 소 Branch offices		사업소 Affiliated agencies	
				도 Do	시 Si	도 Do	시 Si	도 Do	시 Si
2015	53	1	18	-	1	-	-	-	3
2016	54	1	18	-	1	-	-	-	3
2017	55	1	18	-	1	-	-	-	3
2018	56	1	18	-	1	-	-	-	4
2019	56	1	18	-	1	-	-	-	4
2020	**5**	**1**	**18**	**-**	**1**	**-**	**-**	**-**	**3**

주 : 1) 동은 2019.12.31기준 2) 2013년부터 교도소(구치소+지소+민영교도소 포함) 소재지 기준
3) 우체국에는 일반국,별정국,분실,우편취급국 포함. 4) 세무서에 한함(국세청, 세무지소 제외)
5) 방송사는 지상파방송(TV+라디오+DMB)만 해당, 소재지 기준(2013년부터) 6) 신문사는 일간지에 한함(2013년부터)
7) 2013년부터 농협중앙회 자료 기준(농협→시군지부와 지역농협 조합수임, 원예,축협→지역축협 및 원예 조합수임)
8) 영업장 소재지를 기준(2013년부터) 9) 산림조합 소재지를(본소+지소) 기준(2013년부터)
10) 기타(2013년부터 인삼농협을 표시)

GOVERNMENT & PUBLIC OFFICES AND MAJOR ORGANIZATIONS

Unit : number

경찰 . 소방관서 Police & Fire station						법원 · 검찰관서 Court&Prosecutions offices				Year
경찰청 Police office	경찰서 Police station	순찰지구대, 파출소 Patrol Division · Police Stand	소방본부 Fire head-quarter	소방서 Fire station	119 안전센터 Fir station branch	법원 (지원) Court branch	등기소 registry	검찰 (지청) Prose-cution branch	교도소[2] Prison	
-	1	5	-	1	4	1	1	-	-	2015
-	1	5	-	1	4	1	1	-	-	2016
-	1	5	-	1	4	1	1	-	-	2017
-	1	5	-	1	4	1	1	-	-	2018
-	1	5	-	1	4	1	1	-	-	2019
-	**1**	**5**	**-**	**1**	**4**	**1**	**1**	**-**	**-**	**2020**

자료 : 총무과, 경기통계연보, 경기지방경찰청

Source : Planning Division, Self-Governance Division, Fire Administration Division, Gyeonggi Provincial Police Administration

9. 관내 관공서 및 주요기관(2-2)

단위 : 개소

연 별	보훈청 Patriot & Veteran office	교육청 Educational office	우체국 관 서[3] Post office	세무서[4] Tax office
2015	-	1	9	-
2016	-	1	9	1
2017	-	1	9	1
2018	-	1	9	1
2019	-	1	9	1
2020	**-**	**1**	**9**	**1**

연 별	신문사[6] Nexspaper company	한국농어촌공사 Korea agricultural & rural infrastructure corporation	협 동 조 합	
			농업[7] Agriculture	원예[7] Gardening
2015	3	-	2	-
2016	3	-	2	-
2017	4	-	2	-
2018	4	-	2	-
2019	4	-	2	-
2020	**3**	**-**	**2**	**-**

주 : 1) 동은 2019.12.31기준 2) 2013년부터 교도소(구치소+지소+민영교도소 포함) 소재지 기준
3) 우체국에는 일반국,별정국,분실,우편취급국 포함. 4) 세무서에 한함(국세청, 세무지소 제외)
5) 방송사는 지상파방송(TV+라디오+DMB)만 해당, 소재지 기준(2013년부터) 6) 신문사는 일간지에 한함(2013년부터)
7) 2013년부터 농협중앙회 자료 기준(농협→시군지부와 지역농협 조합수임, 원예,축협→지역축협 및 원예 조합수임)
8) 영업장 소재지를 기준(2013년부터) 9) 산림조합 소재지를(본소+지소) 기준(2013년부터)
10) 기타(2013년부터 인삼농협을 표시)

GOVERNMENT & PUBLIC OFFICES AND MAJOR ORGANIZATIONS

Unit : number

국립농산물 품질관리원 National agriculture products quality management service	기타(중앙) 직속기관 Other central government agency	전화국 (분국포함) Telephone office	방송사[5] BroadCasting station	Year
-	…	…	-	2015
-	…	…	-	2016
-	-	-	-	2017
-	-	-	-	2018
-	-	-	-	2019
-	**-**	**-**	**-**	**2020**

Cooperative associations				Year
축산[7] Livestock	수산업[8] Fishery	산림[9] Forest	기타[10] Other	
-	2	-	-	2015
-	2	-	-	2016
-	2	-	-	2017
-	2	-	-	2018
-	2	-	-	2019
-	**2**	**-**	**-**	**2020**

자료 : 총무과, 경기통계연보, 경기지방경찰청

Source : Planning Division, Self-Governance Division, Fire Administration Division, Gyeonggi Provincial Police Administration

10. 민원서류 처리

단위 : 건

연 별	계 Total	인가 · 허가 Santion · Permission	특허 · 면허 Patent · Licenses	승인 · 지정 Approval · Designation	신고 · 등록 Notification · Registration
2015	706,087	1,792	159	1,676	16,752
2016	681,469	3,186	171	1,535	17,886
2017	744,194	3,014	202	1,337	22,477
2018	929,000	63,560	6,840	20,480	633,200
2019	875,976	2,295	159	2,566	32,758
2020	**1,053,475**	**2,380**	**120**	**2,289**	**23,320**

자료 : 민원여권과, 경기통계연보

HANDLING OF CIVIL REQUEST DOCUMENTS

Unit : case

시험 · 검사 Test · Inspetion	확인 · 증명/교부 Confirmation · Certification/ Delivery	고충민원 Complaint filing	기 타 (제도개선 건의, 질의, 진정 등) Other	Year
182	663,878	547	21,101	2015
295	634,766	84	23,546	2016
236	694,376	54	22,498	2017
7,920	83,440	9,040	104,520	2018
299	812,106	245	25,548	2019
138	**1,001,142**	**142**	**23,944**	**2020**

Source : Public Service Center

11. 여권 발급[1)]

단위 : 명

연 별 월 별	합 계 Total	성별 By gender		목적별 By purpose				기간별	
		남 Male	여 Female	관용 Official	거주[2)] Resi-dencial	일반 General	여행증명 Travel certification	1년단수 1 year (single)	1년복수 One year (multiple)
2015	24,795	11,286	13,509	7	-	24,788	-	382	20
2016	30,635	14,049	16,584	19	-	30,616	-	384	28
2017	34,340	15,703	18,637	8	-	34,332	-	423	22
2018	31,477	14,946	16,531	13	-	31,464	-	288	46
2019	28,529	13,815	14,714	4	-	28,525	-	212	34
2020	**5,763**	**2,897**	**2,866**	**6**	**-**	**5,757**	**-**	**28**	**9**
1월	2,543	1,238	1,305	-	-	2,543	-	18	2
2월	928	463	465	-	-	928	-	6	3
3월	352	201	151	-	-	352	-	2	-
4월	224	122	102	2	-	222	-	-	-
5월	291	150	141	-	-	291	-	1	-
6월	256	126	130	-	-	256	-	-	3
7월	230	106	124	-	-	230	-	-	-
8월	197	106	91	-	-	197	-	1	-
9월	143	80	63	-	-	143	-	-	-
10월	206	108	98	-	-	206	-	-	-
11월	209	106	103	-	-	209	-	-	-
12월	184	91	93	4	-	180	-	-	1

자료 : 민원여권과

PASSPORT ISSUES

Unit : person

By period			연령별 By age-group						Year Month
5년미만복수 Unber 5year (multiple)	5년복수 5 year (single)	10년복수 10 year (single)	20세이하 Under 20 years old	21~30세	31~40세	41~50세	51~60세	61세이상 Over 61 years old	
461	6,950	16,982	8,129	4,546	3,312	3,563	3,314	1,931	2015
624	8,051	21,548	9,537	5,165	4,054	4,712	4,387	2,778	2016
655	9,257	23,983	10,886	5,184	4,496	5,333	5,035	3,406	2017
575	8,214	22,354	9,611	4,415	4,122	4,911	4,790	3,628	2018
508	7,084	20,691	8,248	3,524	3,982	4,529	4,434	3,812	2019
143	**1,067**	**4,516**	**1,340**	**672**	**811**	**911**	**1,036**	**993**	**2020**
82	606	1,835	785	277	339	411	413	318	Jan.
16	191	712	235	137	142	118	161	135	Feb.
4	60	286	63	51	63	56	56	63	Mar.
2	28	194	33	25	35	33	45	53	Apr.
5	24	261	26	21	39	56	81	68	May
5	22	226	28	33	34	36	56	69	June
4	26	200	34	23	29	33	49	62	July
5	27	164	34	19	40	31	32	41	Aug.
-	11	132	13	16	15	38	27	34	Sept.
8	19	179	25	21	20	39	43	58	Oct.
6	38	165	41	26	25	37	33	47	Nov.
6	15	162	23	23	30	23	40	45	Dec.

Source : Public Service Center

12. 화재발생[1)]

단위 : 건, 천원, 명

연 별	발 생 Number of fire incidents				소 실 Burnt-down		
		실화 Accident	방화 Arson	기타 Others	동수 No. of buildings	이재가구수 No. of households	면적(㎡) Area
2015	214	204	3	7	5	-	7,961
2016	234	223	5	6	-	-	9,362
2017	147	140	4	3	115	3	5,481
2018	177	164	2	11	14	2	3,501
2019	148	136	2	10	12	6	4,923
2020	**177**	**166**	**5**	**6**	**-**	**5**	**11,337**

연 별	인 명 피 해					
	계			사망		
	Total	남 Male	여 Female	Death	남 Male	여 Female
2015	10	…	…	1	…	…
2016	6	…	…	1	…	…
2017	8	…	…	-	…	…
2018	4	…	…	1	…	…
2019	12	10	2	-	-	-
2020	**13**	**8**	**5**	**1**	**1**	**-**

주 : 1) 2017년 남녀항목 삭제
자료 : 경기통계연보, 경기도 재난대응과

FIRE INCIDENTS

Unit : case, 1000won, person

피 해 액 Amount of property damaged			재산피해 경감액[1] Abatement for property loss	Year
계 Total	부동산 Immovable property	동산 Movable property		
1,562,831	410,889	1,151,942	27,969,367	2015
1,640,764	437,827	1,202,937	26,059,644	2016
637,990	159,703	478,287	14,837,157	2017
953,633	423,577	530,056	41,630,734	2018
1,170,212	336,621	833,591	38,611,094	2019
2,990,840	**787,032**	**2,203,808**	**42,830,731**	**2020**

Casualties			이재민수 No. of victims	구조인원 No. of the rescued	Year
계 Total	남 Male	여 Female			
9	…	…	-	2	2015
5	…	…	-	-	2016
8	…	…	7	3	2017
3	…	…	4	-	2018
12	10	2	14	25	2019
12	**7**	**5**	**6**	**3**	**2020**

Source : Disaster Reponse Division

13. 발화요인별 화재 발생

단위 : 건

연 별	계 Total	실 화				
		전기적요인 Electrical distribution	기계적요인 Machinery	가스누출(폭발) Gas	화학적요인 Chemicals	교통사고 Traffic accident
2015	214	47	17	-	1	2
2016	234	65	18	2	2	4
2017	147	60	20	-	-	-
2018	177	47	16	-	3	-
2019	148	42	10	1	5	1
2020	**177**	**55**	**14**	**1**	**5**	**2**

자료 : 경기통계연보

FIRE OCCURRENCE BY CAUSE

Unit : case

Accidental		자연적요인 Natural	방 화 Arson		발화요인 (미상) Unknown	Year
부주의 Careless	기타 Other		방화명확 Arson	방화의심 Incendiary suspicious		
137	-	-	2	1	7	2015
132	-	-	4	1	6	2016
60	-	-	2	2	3	2017
98	-	-	2	-	11	2018
77	-	-	2	-	10	2019
89	**-**	**1**	**1**	**4**	**5**	**2020**

Source : Disaster Reponse Division

14. 장소별 화재발생[1)]

단위 : 건

연 별	계 Total	주거 Housing		
		단독주택 House	공동주택 Cohousing	기타주택 Other House
2015	214	30	59	1
2016	234	21	66	3
2017	147	18	37	2
2018	177	13	49	1
2019	148	15	44	2
2020	**177**	**7**	**44**	**2**

연 별	비주거 House within commercial building					
	공장및창고 Factory & Archive	작업장 Workshop	위락오락시설 Amsement facilities	음식점 Restaurants	일반서비스 General Service	기타[2)] Others
2015	8	3	1	11	3	14
2016	12	4	0	16	8	14
2017	10	3	2	7	4	16
2018	11	0	0	14	5	15
2019	5	7	1	8	1	7
2020	**6**	**4**	**2**	**17**	**3**	**7**

주: 1) 쓰레기, 야적장 등 재산피해없는 화재도 포함
2) 연구/학원, 운동시설,동식물시설,자동차시설,기타 비주거시설
자료 : 경기통계연보

FIRE OCCURRENCE BY LOCATION

Unit : case

비주거 House within commercial building						Year
학교 school	일반업무 General Business	판매시설 sale facilities	숙박시설 accom -modation	종교시설 Religious facilities	의료시설 Medical facilities	
-	5	10	3	1	1	2015
1	4	3	1	3	1	2016
2	4	6	1	2	1	2017
1	3	11	2	-	2	2018
-	6	5	-	-	-	2019
-	**8**	**13**	**1**	**1**	**2**	**2020**

위험물 (가스제조소 등) Dangerous goods	운송 (차량,철도 등) Transportation	임야 Forestfield	기타 Others	Year
-	18	7	39	2015
-	25	10	42	2016
-	20	4	8	2017
-	18	5	27	2018
-	21	2	24	2019
-	**14**	**7**	**39**	**2020**

Source : Disaster Countermeasures Division

15. 산불발생 현황

단위 : ha, 천원[1)]

연 별	합 계 Total		입산자 실화 Accident by climber		논밭두렁
	면 적 Area	피 해 액 Amount of damage	면 적 Area	피 해 액 Amount of damage	면 적 Area
2015	-	8,634	-	-	-
2016	-	-	-	-	-
2017	0.30	13,689	-	4,563	-
2018	-	-	-	-	-
2019	-	-	-	-	-
2020	**0.07**	**2,693**	**-**	**-**	**-**

자료 : 공원녹지과, 경기통계연보

FOREST FIRES

Unit : ha, thousand won

Weed burning	어린이 불장난 Accident by children		기 타 Others		Year
피 해 액 Amount of damage	면 적 Area	피 해 액 Amount of damage	면 적 Area	피 해 액 Amount of damage	
-	-	-	-	8,634	2015
-	-	-	-	-	2016
9,126	-	-	-	-	2017
-	-	-	-	-	2018
-	-	-	-	-	2019
-	**0.01**	**293**	**0.06**	**2,400**	**2020**

Source : Forestry Division

16. 소방장비[1](2-1)

단위 : 대

연 별 소방서별	합 계 Total	특수소방차						
		고가차 Aerial ladder truck						
		소계 sub total	55m	52m	50m	46m	40m	32m
2015	31	1	-	1	-	-	-	-
2016	30	1	-	1	-	-	-	-
2017	32	1	-	1	-	-	-	-
2018	33	1	-	1	-	-	-	-
2019	33	1	-	1	-	-	-	-
2020	**32**	**1**	**-**	**1**	**-**	**-**	**-**	**-**

연 별 소방서별	특수소방차						
	화학차 Chemical truck				배연차 Exha-ust truck	구조 공작차 Rescue vehicle	제독차 Detoxica-tion
	소계 sub total	내폭 Inplosire	고성능 High Powered	일반 Genera			
2015	1	-	1	-	1	1	-
2016	1	-	1	-	1	1	-
2017	1	-	1	-	1	1	-
2018	1	-	1	-	-	1	-
2019	1	-	1	-	-	1	-
2020	**1**	**-**	**1**	**-**	**-**	**1**	**-**

주 : 1) 2020년 굴절차 69m 항목 추가 2) 분석차 → 화생방차(2016년 변경)
3) 안전진단차 → 홍보차(2017년변경) → 홍보차 및 안전진단차 별개로 기재(2020년)
4)위성중계차 → 재난지원차(2016년 변경) 5)장비운반차 → 점검차(2016년 변경)
6)기타차 → 승합차(2016년 변경), 기타차 등(이동체험, 이동정비, 생활안전, 발전차, 급식차, 재난장비운송차)
자료 : 경기통계연보

FIRE-FIGHTING EQUIPMENT

Unit : each

Special fire vehicle							Year & Fire station
굴절차[1] Aerial ladder platform						방수탑차 Drainage truck	
소계 sub total	45m	41m	35m	27m	18.5m	22m	
1	-	-	-	-	1	-	2015
1	-	-	-	-	1	-	2016
1	-	-	-	-	1	-	2017
1	-	-	-	-	1	-	2018
1	-	-	-	1	-	-	2019
1	**-**	**-**	**-**	**1**	**-**	**-**	**2020**

Special fire vehicle							Year & Fire station
화생방차[2] Chemistry truck	조명차 조연차 Flood-light truck	구조 버스 Rescue bus	펌프차 Pumper				
			소계	대형 Large size	중형 Middle size	소형 Small size	
-	-	-	7	-	5	2	2015
-	-	-	7	-	5	2	2016
-	-	-	7	-	5	2	2017
-	1	-	7	-	4	3	2018
-	1	-	7	-	4	3	2019
-	**1**	**-**	**7**	**-**	**4**	**3**	**2020**

Source : Accounting Equiprment Division

16. 소방장비[1](2-2)

단위 : 대

연 별 소방서별	특수소방차						
	물탱크차 Water tank truck	구급차 Ambulance			지휘자 Fire command vehicle	재난지원차[4] Disaster support car	홍보차[3] Publicity car
		소계 sub total	승합형 Bus	화물형 Truck			
2015	3	5	4	1	2	-	-
2016	3	5	5	-	2	-	-
2017	3	5	5	-	2	-	1
2018	3	5	5	-	2	-	1
2019	3	5	5	-	2	-	1
2020	**2**	**5**	**5**	**-**	**2**	**-**	**-**

연 별 소방서별	행정차 Official duty car					
	유조차 Oil Tank car	행정차 Passenger car			안전진단차[3] Inspection car	교육용차 Educat-ional car
		승용차 Passenger car	승합차[6] Bus	화물차 Truck		
2015	-	3	1	1	-	-
2016	-	2	1	1	-	-
2017	-	2	1	1	-	-
2018	-	3	1	1	-	-
2019	-	3	1	1	-	-
2020	**-**	**3**	**1**	**1**	**2**	**-**

주 : 1) 2020년 굴절차 69m 항목 추가 2) 분석차 → 화생방차(2016년 변경)
3) 안전진단차 → 홍보차(2017년변경) → 홍보차 및 안전진단차 별개로 기재(2020년)
4)위성중계차 → 재난지원차(2016년 변경) 5)장비운반차 → 점검차(2016년 변경)
6)기타차 → 승합차(2016년 변경), 기타차 등(이동체험, 이동정비, 생활안전, 발전차, 급식차, 재난장비운송차)

FIRE-FIGHTING EQUIPMENT

Unit : each

Special fire vehicle							Year & Fire station
점검차[5] nspection car	순찰차 Patrol car	화재 조사차 Fire inquiry car	굴삭기 Exacvator	견인차 Wrecker	미분무 가스 소방차 Atomized gas fire trucks	기타차 등[6] (이동체험, 이동정비) Others car)	
1	-	1	-	-	-	1	2015
1	-	1	-	-	-	1	2016
1	-	1	-	-	-	1	2017
1	-	1	-	-	-	1	2018
1	-	1	-	-	-	1	2019
1	**-**	**1**	**-**	**-**	**-**	**1**	**2020**

기타 Others				Year & Fire station
이륜차 Two wheeled vehicle	트레일러 Trailer	헬기 Fire helicopter	소방 구조정 Fire Rescue ship	
-	1	-	-	2015
-	1	-	-	2016
-	2	-	-	2017
-	2	-	-	2018
-	**2**	**-**	**-**	2019
-	**1**	**-**	**-**	**2020**

자료 : 경기통계연보
Source : Accounting Equiprment Division

17. 119 구급활동실적[1)]

단위 : 건, 명

연별	신고건수 Number of cases Reported	이송건수 Number of patients transported	구급환자 유형별 Number of first-aid patients by type					
			계 Total	질 병 Diseases	질병외			
					교통사고 Traffic accident	비외상성손상 Atrumatic injury	사고부상 Traffic injury	기타 Others
2015	13,627	9,588	9,754	6,307	980	…	…	…
2016	15,477	9,914	8,821	5,099	986	…	…	…
2017	15,428	9,904	15,439	12,078	1,000	…	…	…
2018	15,633	9,861	9,144	6,680	893	…	…	…
2019	14,427	9,348	9,835	6,911	795	…	…	…
2020	**13,091**	**7,665**	**7,665**	**4,989**	**647**	**266**	**1,648**	**115**

주: 1) 2013년 "의도형 유무" 항목 삭제 2) 2018년부터 이송환자 사고부상자중 추락/낙상, 둔상 제외한 인원
자료 : 경기통계연보

PERFORMANCE OF EMS ACTIVITY

Unit : case, person

이송병원별 By medical facilities					Year
계 Total	의원 Clinics	일반병원 Hospitals	종합병원 General Hospitals	기타 Others	
9,754	230	267	9,236	21	2015
10,063	167	215	9,665	16	2016
10,062	150	220	9,686	6	2017
9,144	120	1,843	7,127	54	2018
9,475	85	142	6,790	2,458	2019
7,665	**50**	**93**	**7,508**	**14**	**2020**

Source : Rescue and Relief Services Division

18. 119 구조활동실적

단위 : 건, 명

연별	출동건수 Number of cases	구조(처리)건수 Rescued (assisted) cases				구조인원 Lives saved	미처리[1] (자체처리, 허위등) Unaccounted cases
		계 Total	인명구조 Rescue	안전조치 Safety action	기타 Other		
2015	2,344	1,566	317	1,002	247	338	778
2016	3,245	2,569	406	1,851	312	459	676
2017	3,742	2,963	371	2,292	300	617	779
2018	3,778	2,700	382	1,670	648	509	1,078
2019	3,748	2,584	404	1,567	613	614	1,164
2020	**3,313**	**2,300**	**315**	**1,359**	**626**	**421**	**1,013**

주: 1) 미처리 출동은 했으나 이미 자력구조 등으로 119 구조대의 활동이 불필요한 경우
자료 : 경기통계연보

EMS 119 RESCUE ACTIVITIES

Unit : case, person

사고종별 구조인원 Lives saved, by accident type									Year
계 Total	화재 Fire	교통사고 Traffic accident	수난사고 Water accident	기계사고 Machinery	승강기 Elevator	산악사고 Mountain accident	갇힘 Confinement	기타 Other	
338	5	42	-	1	86	15	36	153	2015
459	3	34	-	6	137	16	74	189	2016
617	2	52	-	2	185	18	53	305	2017
509	5	47	-	5	197	21	54	180	2018
614	3	38	5	2	286	9	47	224	2019
421	**3**	**22**	**4**	**6**	**174**	**13**	**17**	**182**	**2020**

Source : Response Rescue First-aid Division

19. 풍수해 발생

단위 : 명, ha, 천원

연별	인명피해		이재민 Refugees
	사망 및 실종 Dead & missing	부상 Injuries	
2015	-	-	-
2016	-	-	-
2017	-	-	-
2018	-	-	-
2019	-	-	-
2020	**-**	**-**	**31**

자료 : 안전총괄과, 경기통계연보, 행정안전부『재해연보』,국민재난안전포털

STORM AND FLOOD DAMAGE

Unit : person, ha, 1,000won

피해액 Amount of damage						Year
계 Total	건 물 building	선 박 Vessels	농경지 Farming land	공공시설 Public facilities	기 타 Other	
-	-	-	-	-	-	2015
-	-	-	-	-	-	2016
51,379	48,600	-	-	-	2,779	2017
2,700	2,700	-	-	-	-	2018
9,612	1,800	-	-	-	7,812	2019
15,300	**15,300**	**-**	**-**	**-**	**-**	**2020**

Source : Natural Disaster Division

20. 소방대상물 현황[1](2-1)

단위 : 개소

연 별[1]	합 계 Total	아파트 Apartment	기숙사 Dormitory	근린생활시설 Neighborhood convenience facility
2015	4,394	103	1	1,514
2016	4,171	101	1	1,439
2017	3,979	100	1	1,369
2018	4,078	99	1	1,441
2019	4,196	100	-	1,730
2020	**4,050**	**101**	**1**	**1,685**

연 별[1]	의료시설 Medical Facilities	교육연구시설 Education and research facility	노유자시설 Welfare facility	수련시설 Training facility
2015	4	53	87	1
2016	4	52	94	1
2017	4	53	94	1
2018	5	54	96	1
2019	4	55	101	1
2020	**3**	**57**	**97**	**1**

주 : 1) 2014년부터는 특정대상물뿐만 아니라, 소화기 대상 특정소방대상물까지 포함됨.
자료 : 경기통계연보

FACILITIES SUBJECTED TO FIRE SAFETY REGULATION

Unit : each

문화 및 집회시설 Cultural and assembly facility	종교시설 Religious facility	판매시설 Sales facility	운수시설 Transport facility	Year
14	87	16	5	2015
17	86	18	5	2016
16	84	17	5	2017
18	88	18	5	2018
21	88	33	5	2019
21	**87**	**33**	**5**	**2020**

운동시설 Sporting Facilities	업무시설 Business Facilities	숙박시설 Lodging Facilities	위락시설 Amusement Facilities	Year
2	110	66	-	2015
2	106	66	-	2016
2	105	66	-	2017
2	105	62	-	2018
2	104	61	-	2019
2	**102**	**49**	**-**	**2020**

Source : Disaster Prevention Division

20. 소방대상물 현황[1](2-2)

단위 : 개소

연 별[1]	공 장 Factory	창고시설 Warehouse	위험물저장 및 처 리 시 설 Hazardous material storage and process facility	항공기 및 자동차관련시설 Aircraft and automobile related facility
2015	31	38	54	33
2016	19	33	51	34
2017	19	31	50	32
2018	19	34	50	34
2019	22	37	48	35
2020	**22**	**36**	**44**	**29**

연 별[1]	발전시설 Power plan	묘지관련시설 Cemetery related facility	관광휴게시설 Tourism and resting facility	장례식장 Fueral hall
2015	1	1	-	-
2016	1	1	-	-
2017	1	1	-	-
2018	1	1	-	-
2019	1	1	-	-
2020	**1**	**1**	**-**	**-**

주 : 1) 2014년부터는 특정대상물뿐만 아니라, 소화기 대상 특정소방대상물까지 포함됨.
자료 : 경기통계연보

FACILITIES SUBJECT TO FIRE-FIGHTING REGULATION

Unit : each

동식물관련시설 Animal and vegetation related facility	자원순환 관련 시설 Human waste and waste treatment facility	교정 및 군사시설 Prison and military facility	방송통신시설 Broadcasting and telecommunication facility	Year
-	7	9	2	2015
-	8	8	-	2016
-	8	8	-	2017
1	8	9	-	2018
2	8	9	-	2019
1	**7**	**9**	**-**	**2020**

지하구 Underground tunnel	지하가 Underground arcade	문화재 Cultural heritage	복합건축물 complex buildings	Year
2	5	1	2,147	2015
2	6	1	2,015	2016
2	6	1	1,903	2017
2	6	1	1,917	2018
2	6	1	1,719	2019
6	**2**	**1**	**1,647**	**2020**

Source : Disaster Prevention Division

21. 위험물 제조소 설치현황

단위 : 개소

연 별	총 계 Total	제조소 Manufactory	주요취급소 Major handling agencies					
			소 계 sub-total	주 유 Fueling	판 매 Selling	이 송 Transfering	일 반 General	소 계 sub-total
2015	144	-	69	39	-	-	30	75
2016	145	-	69	38	-	-	31	76
2017	137	-	67	38	-	-	29	70
2018	139	-	67	38	-	-	29	72
2019	134	-	66	37	-	-	29	68
2020	**127**	**-**	**66**	**37**	**2**	**-**	**27**	**61**

자료 : 경기통계연보

MANUFACTORY, STORE AND AGENCIES OF DANGEROUS OBJECTS

Unit : number

저 장 소 Storage								Year
옥 내 Inside storage room	옥외탱크 Outside tank	옥내탱크 Inside tank	지하탱크 Belowground tank	간이탱크 Simplicity tank	이동탱크 Caro tank	옥 외 Yard	암반탱크 Baserock tank	
4	16	7	23	-	23	2	-	2015
4	16	8	21	-	26	1	-	2016
3	15	8	20	-	23	1	-	2017
3	15	8	19	-	26	1	-	2018
3	15	8	19	-	22	1	-	2019
3	**15**	**7**	**17**	**-**	**18**	**1**	**-**	**2020**

Source : Disaster Prevention Division

22. 교통사고 발생(자동차)

단위 : 건, 명

연 별	등록자동차수 Number of autos involved	인구 Number of people involved	전체 교통사고 Overall traffic accidents					
			사고(건) cases		사망자 Killed		부상자 Injured	
				자동차 1만대당 Per10 thousand automobile		인구10만명당 Per100 thousand person		인구10만명당 Per100 thousand person
2015	114,900	350,717	1,183	…	12	…	1,714	…
2016	…	…	1,016	…	10	…	1,485	…
2017	…	…	928	…	6	…	1,383	…
2018	…	…	1,050	…	11	…	1,476	…
2019	…	…	1,039	…	9	…	1,449	…
2020	**…**	**…**	**950**	**…**	**4**	**…**	**1,352**	**…**

주 : 자동차 1만대당 사고건수는 사이버경찰청 교통사고통계 자료 참고, 인구 10만명당 사망자 및 부상자는 주민등록인구통계 이용
1) 사망자 기준.
자료 : 경기지방경찰청, 경기통계연보, 경기도『주민등록인구통계』

TRAFFIC ACCIDENTS(AUTOMOBILE)

Unit : case, person

사고유형별 교통사고 건수[1] By type of traffic accident					자동차유형별[1] By vehicle type							연 별 Year
계 Total	차대사람 vehicle to person	차대차 Vehicle to vehicle	차량단독 Vehicle only	철도 건널목 Railway crossing	계 Total	승용차 Passenger car	버 스 Bus	화 물 Truck	특 수 Special car	이륜차 Motor cycle	기타 Other	
-	6	5	1	-	-	3	1	2	-	6	-	2015
-	3	5	2	-	-	-	1	-	1	-	-	2016
-	3	3	-	-	-	2	-	2	-	2	-	2017
-	2	8	1	-	-	5	1	2	-	2	1	2018
9	4	3	2	-	9	2	1	3	-	2	1	2019
4	**1**	**1**	**2**	**-**	**4**	**2**	**-**	**-**	**-**	**2**	**-**	**2020**

Source : Gyeonggi Provincial Police Agency

23. 자동차 단속 및 처리

단위 : 건

연 별	건 수 Case	위 반 사 항		
		신호위반 Traffic light violation	과속 Speedlimit	안전운전 의무불이행 Failure to drive safely
2015	68,779	10,917	42,589	-
2016	53,816	11,042	23,938	-
2017	54,858	10,913	33,637	-
2018	55,964	7,025	38,158	449
2019	60,022	7,143	41,806	430
2020	**56,711**	**8,036**	**40,739**	**415**

연 별	차종별 By types of automobile				
	승합차 Bus	승용차 car	화물차 Truck	이륜차 Two-wheeled vehicle	기 타 (특수차) Other
2015	3,403	51,745	8,347	4,545	639
2016	2,506	37,448	6,724	6,106	1,032
2017	2,450	44,111	6,829	957	511
2018	2,502	44,318	6,488	2,216	440
2019	2,444	47,780	7,839	1,263	696
2020	**2,096**	**45,285**	**7,275**	**1,594**	**461**

자료 : 경기통계연보, 경기지방경찰청

TRAFFIC VIOLATION AND PUNISHMENT ACTIVITIES

Unit : case

By violation					Year
안전띠 미착용 Safety belt violation	중앙선침범 Intrusion of center line	음주운전 Intoxication	무면허 No license	기타 Other	
-	112	890	167	9,515	2015
-	106	970	367	14,077	2016
-	59	925	252	8,036	2017
2,362	78	831	226	6,835	2018
4,091	41	785	166	5,560	2019
926	**67**	**432**	**193**	**5,903**	**2020**

용도별 By use			처리상황 By punishment				Year
사업용 Business	비사업용 Non business	기 타 Other	입 건 Prosecuted	즉 심 Simple judgement	통고처분 Notification and punishment	기 타 Other	
10,467	57,968	244	1,085	-	15,900	51,694	2015
8,895	44,661	260	1,423	-	19,024	33,369	2016
6,797	47,921	140	1,221	-	9,494	44,143	2017
7,484	48,351	129	1,091	-	10,502	44,371	2018
8,018	51,896	108	1,008	2	10,626	48,386	2019
9,170	**47,478**	**63**	**664**	**3**	**7,720**	**48,324**	**2020**

XVII. 부록

APPENDIX



광명시 직위표

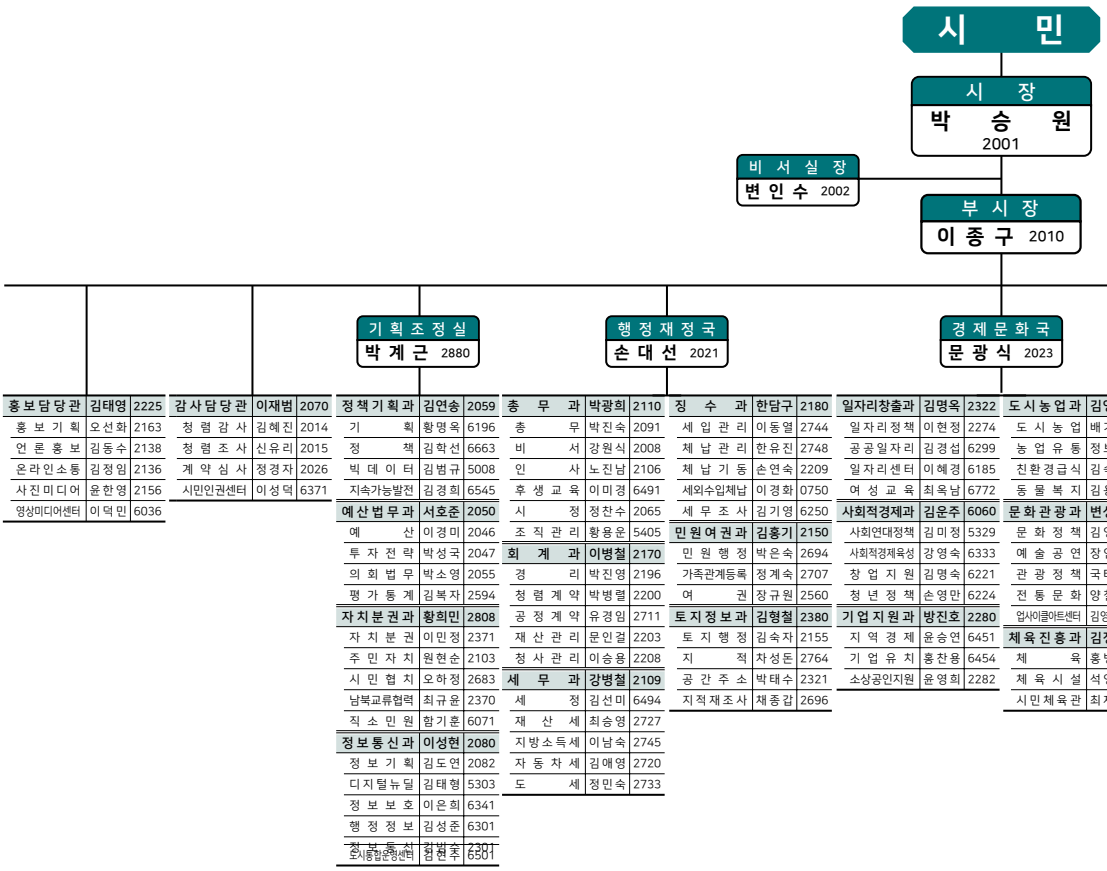

광명1동 윤영덕 (겸임)
행정팀장 김정선 (겸임)

광명2동 윤영덕 6602
행정팀장 김정선 5031

광명3동 안승필 6603
행정팀장 오대성 5051
복지돌봄팀장 최희숙 5061

광명4동 장진한 6604
행정팀장 한미경 5071
복지돌봄팀장 서희원 5087

광명5동 박승국 6605
행정팀장 김자근 5091
복지돌봄팀장 조지영 5095

광명6동 이종근 6606
행정팀장 정현숙 5111
복지돌봄팀장 류석범 5125

광명7동 이영수 6607
행정팀장 강호주 5131
복지돌봄팀장 장현정 5142

철산1동 이수열 6608
행정팀장 전옥란 5151
복지돌봄팀장 김용태 5871

철산2동 이동익 6609
행정팀장 어유경 5191
복지돌봄팀장 문정란 5197

철산3동 홍명희 6610
행정팀장 진영대 5201
복지돌봄팀장 최나리 5223

철산4동 이종화 6611
행정팀장 박상봉 5231
복지돌봄팀장 이혜숙 5240

하안1동 이상진 6612
행정팀장 조현미 5251
복지돌봄팀장 권지현 5245

하안2동 박봉태 6613
행정팀장 엄연숙 5271
복지돌봄팀장 김정아 5279

하안3동 박준용 6614
행정팀장 박신영 5291
복지지원팀장 홍현주 5554
복지돌봄팀장 남우경 5294

하안4동 박란주 6615
행정팀장 이완희 5321
복지돌봄팀장 방지현 5004

소하1동 박해경 6616
행정팀장 유연경 5341
복지돌봄팀장 이주연 5351

소하2동 이상우 6617
행정팀장 고영관 5361
복지돌봄팀장 최경순 5343

일직동 주현중 5800
행정팀장 윤경희 5804

학온동 안명선 6618
행정팀장 윤서정 5381

2022년 1월 7일 현재

기 구	본 청	의 회	직속기관	사업소	동
	1실5국 35담당관 과 152팀	1국 3팀	2과 11팀	3사업소 45팀	19동
정원(1,192명)	635	17	71	214	255

※일반전화 02-2680-행정전화번호
※3사업소 : 2사업소(4급) 11과 42팀, 1사업소(5급) 3팀

사회복지국 김용진 2029

복지정책과	박호승	6230
복지정책	최준희	6757
사례관리지원	정선영	6507
나눔복지	이은정	6119
통합조사1	유명화	6752
통합조사2	이희정	0722
노인복지과	**최미현**	**2210**
노인정책	김현주	2235
노인복지	남현정	6395
복지시설	이재만	2076
장애인복지과	**서혜승**	**2310**
장애인정책	윤경숙	6309
장애인복지	홍성정	2239
생활보장	명창실	2028
주거자활복지	이재덕	2708

여성가족과	설미현	2260
여성정책	반영미	2285
가족친화	가현자	6716
아동친화	이윤주	6486
드림스타트	길은정	6483
아동보호	장현정	6908
보육정책과	**장승권**	**2779**
보육정책	설미정	6197
보육지원	이미정	2253
보육관리	김순덕	2347
위생과	**이성석**	**2270**
식품안전	나기효	5487
위생민원	선종덕	2785
위생관리	최미숙	5488

안전건설교통국 성동준 2033

안전총괄과	김주욱	2364
안전총괄	정창수	2984
자연재난	김만석	2794
사회재난	김영래	2671
민방위	조현철	2148
도로과	**이병열**	**2920**
도로행정	권은애	2922
도로계획	권성한	2929
시설관리	정종백	2933
도로보수	조태섭	2936
도시교통과	**신민철**	**2290**
교통정책	신은철	2571
철도정책	조재만	6855
교통시설	심상두	2586
주차시설	김경래	5042
교통민원처리	지영석	2581

하수과	민천기	2970
하수행정	김봉섭	2975
하수시설	김민수	2989
하천관리	고재성	2978
국가하천	김태순	5392
치수시설운영	김성익	2994
오수관리	한재준	6080
가로정비과	**김웅일**	**2650**
정비지원	엄인봉	2663
주정차	황의정	2657
가로관리	권기수	2661
광고물	백상종	2664

도시재생국 장병국 2011

신도시계획과	진용만	2350
도시계획	박성준	6243
신도시조성	조대형	2124
지구단위계획	최용호	2346
녹색도시	최락근	2359
주택과	**김원곤**	**2900**
건축허가	김수정	2341
건축지도	문정식	2806
주택안전	권포도	2186
공동주택관리조사	이종한	2535
공동주택지원	김용완	6704
공공디자인	신유미	2342
공원녹지과	**황정환**	**2530**
공원관리	김서영	6461
공원조성	서동남	6055
녹지조경	한장우	6589
산림휴양	고재윤	2338
정원문화	이연하	6543

도시재생과	서환승	6040
뉴타운	최원창	6944
안전재건축	여주영	6974
재생사업	김남숙	2564
원도심재생	김욱성	2356
도시재생지원센터	황종대	2330
도시개발과	**이길주**	**2190**
개발지원	강진하	2931
개발계획	고성근	2693
개발공사	이종재	2357
테크노밸리	강성안	2352
건설지원과	**이욱순**	**2930**
건설관리	정경진	6938
건설 1	이인영	6953
건설 2	임기섭	2383
기전	김홍환	6898

의회사무국 유순호 2506

운영전문위원	홍승종	2510
자치행정교육전문위원	유연홍	2512
복지문화건설전문위원	장순강	2511
의정	이종대	2513
의사	김은영	2523
입법홍보	오정민	6646

사업소(5급)

차량등록사업소	김진현	6090
차량등록	윤미숙	6035
차량수사	김영민	2709
차량세무	방인자	6735

평생학습사업소 한규석 6520

교육청소년과	하태화	2120
교육지원	권위향	6428
청소년정책	조미경	2234
교육협력센터	손민정	6909
평생학습원	**문광호**	**6182**
학습지원	손정숙	2548
학습기획	김정애	2549
학습협력	박주경	2590
장애인평생학습센터	인동환	6125
하안도서관	**서준희**	**2870**
도서관정책	김광용	5447
정보봉사	정성복	5457
독서진흥	강현중	5452
시설관리	박종문	5444

광명도서관	유성우	6521
정보봉사	곽진희	5400
독서진흥	김은미	5410
작은도서관	안서아	5420
시설관리	최환혁	5402
철산도서관	**김석진**	**2362**
정보봉사	한경희	5587
독서진흥	금탁훈	5569
시설관리	김범열	5566
연서도서관	이란숙	6631
소하도서관	**황범순**	**0901**
정보봉사	오길영	0902
독서진흥	함민영	0906
시설관리	이민호	0911
충현도서관	김지열	6101

환경수도사업소 이준형 2272

환경관리과	양애순	2240
환경정책	한현주	2287
오염총량	최평균	2295
환경안전	손기옥	6459
기후에너지과	**박민관**	**6560**
에너지정책	변상연	6745
에너지관리	조정석	6455
그린뉴딜	조정현	2940
기후대응	이혜선	2317
자원순환과	**전상표**	**2250**
청소행정	배형식	2313
자원순환	김지훈	2769
폐기물지도	정덕식	6561
자원시설	김상배	2323

수도과	김경한	6840
수도행정	이재희	2375
요금	한상규	2950
수도시설	김종철	2959
누수방지	이미경	2963
정수과	**강형원**	**6470**
정수행정	김동섭	6286
정수	고정민	6240
시설관리	권명집	6471

보건소 이현숙 2860

감염병관리과	박미연	5022
보건행정	김선희	5476
감염병관리	박순미	5505
감염병대응	김혜진	2174
영유아모성	이옥이	5520
진료민원	이옥이ₘ	5520
의약무	박선미	5494
건강생활과	**이길용**	**2790**
생명존중	강성열	5547
건강증진	박해권	5516
치매안심	채명하	5510
건강생활지원센터	노진숙ₘ	0965
시민건강증진센터	노진숙	0965

❖ 역대 시장 ❖

구분	직급	성명	취임년월일	이임년월일	재임기간
1대	3급	유 석 보	1981.07.01.	1982.09.12.	1년 6개월
2대	3급	이 호 선	1982.09.18.	1985.03.10.	2년 6개월
3대	3급	진 만 현	1985.03.11.	1986.12.13.	1년 9개월
4대	3급	이 상 용	1986.12.24.	1988.06.03.	1년 5개월
5대	3급	김 용 선	1988.06.04.	1989.12.26.	1년 7개월
6대	3급	전 창 선	1989.12.27.	1991.01.09.	1년 1개월
7대	2급	김 태 수	1991.01.10.	1993.01.10.	2년
8대	2급	오 성 수	1993.01.11.	1993.12.20.	11개월
9대	2급	임 수 복	1994.01.03.	1994.01.16.	4개월
10대	2급	전 재 희	1994.04.17.	1995.03.28.	1년
11대	2급	홍 성 원	1995.04.12.	1995.06.29.	3개월
12대	정무직	전 재 희	1995.07.01.	1998.06.30.	3년
13대	정무직	백 재 현	1998.07.01.	2002.06.30.	4년
14대	정무직	백 재 현	2002.07.01.	2006.06.30.	4년
15대	정무직	이 효 선	2006.07.01.	2010.06.30.	4년
16대	정무직	양 기 대	2010.07.01.	2014.06.30.	4년
17대	정무직	양 기 대	2014.07.01.	2018.03.14.	3년 8개월
18대	정무직	박 승 원	2018.07.01.	현재	

❖ 역대 부시장 ❖

구분	직급	성명	취임년월일	이임년월일	재임기간
1대	4급	김 형 식	1981.07.11.	1983.04.04.	1년 6개월
2대	4급	조 동 세	1982.05.18.	1985.03.10.	1년 10개월
3대	3급	오 세 승	1985.03.11.	1989.01.09.	3년 9개월
4대	3급	남 상 훈	1989.01.10.	1989.12.26.	11개월
5대	3급	고 제 명	1989.12.27.	1990.12.20.	1년
6대	3급	경 의 현	1991.01.14.	1994.01.04.	3년
7대	3급	박 건 양	1994.01.05.	1994.05.08.	4개월
8대	3급	진 용 관	1994.05.09.	1994.10.05.	5개월
9대	3급	원 우 회	1994.10.06.	1995.07.29.	10개월
10대	3급	이 석 우	1995.07.29.	1997.01.29.	1년 6개월
11대	3급	유 희 두	1997.01.30.	1998.03.23.	1년 2개월
12대	3급	이 영 민	1998.03.24.	1999.03.09.	11개월
13대	3급	권 두 현	1999.03.26.	1999.11.08.	7개월
14대	3급	김 종 수	1999.11.08.	2001.02.19.	1년 3개월
15대	3급	안 양 호	2001.02.23.	2002.08.15.	1년 6개월
16대	3급	이 정 일	2002.08.16.	2005.02.10.	2년 6개월
17대	3급	이 규 웅	2005.02.11.	2006.02.01.	1년
18대	3급	양 태 용	2006.02.02.	2007.01.21.	1년
19대	3급	강 철 원	2007.01.22.	2008.03.04.	1년 2개월
20대	3급	서 동 기	2008.03.05.	2008.12.29.	10개월
21대	3급	이 진 호	2008.12.30.	2010.07.29.	1년 7개월
22대	3급	이 지 형	2010.07.30.	2012.01.05.	1년 5개월
23대	3급	박 성 권	2012.01.06.	2013.06.30.	1년 6개월
24대	3급	김 용 연	2013.07.01.	2014.12.31.	1년 6개월
25대	3급	이 춘 표	2015.01.05.	2018.03.01.	3년 2개월
26대	3급	강 희 진	2018.03.02.	2019.12.31.	1년 9개월
27대	3급	박 창 화	2020.01.01.	2021.06.30.	1년 6개월
28대	3급	이 종 구	2021.07.01.	현재	

❖ 문화재 현황 ❖

지정별	종 별	지정번호	명 칭	규모	소 재 지	소유자 (보유자)	관리자	지 정 연 월 일
국가 지정 (4)	보 물	1435	이원익 초상	1점	오리로 347번길5-5	(재)충현	(재)충현	05. 7. 5.
	중요무형 문화재	4	갓(입자장,)	1인	신촌로 15번길10	박창영	-	00. 7.22
	중요무형 문화재	29	서도소리	1인	목감로 58	이춘목	-	01.11.30.
	사 적	357	영 회 원	일원	노온사동 산141-20	국 유	광명시	91.10.25.
도 지 정 (18)	도 유형 문화재 (11)	80	이원익 영정	1점	오리로 347번길5-5	(재)충현	(재)충현	78.10.10.
		161	오리 이원익 영우	1동	〃	(재)충현	(재)충현	96.12.24.
		224	광명 이원익초상	1점	〃	이승규	이승규	09. 6.24.
		228	계해사궤장연첩	1책	〃	〃	〃	09.10.16.
		229	이원익 인조묘정 배향교서	1권	〃	〃	〃	
		230	이원익 유서	1매	〃	〃	〃	
		231	이원익 도망시	1건	〃	〃	〃	
		232	이원익 계자손서	2장	〃	〃	〃	
		234	번역 징비록	2책	〃	〃	〃	10. 3.23.
		235	이원익 친필유묵	13점	〃	〃	〃	
		235	이존도 유서	1건	〃	〃	〃	
	도 기념물 (1)	85	이원익 묘소 및 신도비	1기	소하동 산 137-1	(재)충현	(재)충현	85. 9.20.
	도 문화재 자료 (5)	58	가학동 지석묘	1기	가학동 산 101-2	국 유	광 명 시	85. 7.29.
		90	오리 이원익 종택 및 관감당	3동	오리로 347번길5-5	(재)충현	(재)충현	96.12.24.
		153	금오계첩	5책	오리로 347번길5-5	이승규	이승규	10. 3.23.
		154	이원익 유묵목판인출본	8점	오리로 347번길5-5	〃	〃	
		155	오리선생집· 오리선생속집	5책	오리로 347번길5-5	〃	〃	
	무형문화재	20	광명농악			농악보존회 (임웅수)	농악보존회	97. 9.11. (12. 3 .6.)
시 지 정 (6)	향토 문화유산 (6)	1	철산동 지석묘	1기	시청로 20	광 명 시	광 명 시	85.12.24.
		2	정원용 묘	1기	노온사동 산178-6호	정 진 흡	정 진 흡	
		4	이순신 묘	1기	일직동 산 26-7	이 병 헌	이 병 헌	87. 9.10.
		5	영모재 및 분성군 김응수 가전고문서	1채, 15점	동창로 23 (노온사동)	김 우 택	김 우 택	05. 1.22.
		6	아방리 농요		노온사동	아방리민속 보존회	아방리민속 보존회	09.11.17.
		7	설계조 영정	1점	가학동494	순창설씨 종친회	순창설씨 종친회	

시의 축제와 행사

광명등문화축제



- **기간** : 매년 4월 ~ 5월
- **장소** : 광명시민체육관
- **내용** : 전통 등 전시, 문화공연, 체험마당, 전통 등 퍼레이드

구름산예술제



- **기간** : 매년 5월
- **장소** : 광명시민체육관
- **내용** : 구름산가요제, 구름산사진전, 국악, 무용공연, 미협 회원전 등

오리문화제



- **기간** : 매년 5월
- **장소** : 광명시민체육관
- **내용** : 기념식, 문화공연, 체험마당

농악대축제



- **기간** : 매년 9월 ~ 10월
- **장소** : 광명시민체육관
- **내용** : 전국학생농악경연대회, 동 풍물경연대회 광명농악발표회 등

평생학습축제



- **기간** : 매년 9월 ~ 10월
- **장소** : 광명시 전역
- **내용** : 릴레이실천컨퍼런스, 닫는마당(폐막공연) 등 48개 기관 82개 프로그램



※ 행사시기는 변경될 수 있음

빛을 품은 광명여행

추천 관광명소

1 광명동굴
대한민국 최고의 동굴테마파크



2 KTX광명역세권
미디어아트, 쇼핑, 문화관광이 어우러지는 곳



3 충현박물관
조선시대 최고의 청백리 오리 이원익 선생의 삶이 빛나는 곳



4 광명전통시장
전통시장의 자부심, 문화관광형 시장



가볼만한 곳

1 광명업사이클아트센터
전국 최초 업사이클 아트디자인의 메카



2 안터생태공원
도심 속 내륙습지에서 만나는 또 다른 생태계



3 구름산 산림욕장
맑고 청명한 숲속 자연 휴양림



4 광명스피돔
자전거문화의 메카, 스피드로 만나는 익사이팅한 문화공간





관람안내

관람시간 09:00~18:00(마지막 입장시간 17:00, 매주 월요일 휴관)

입장료 및 체험료

구분	어린이	청소년	군인	어른	만 65세 이상
개인(광명시민)	2,000(1,000)	3,500(1,800)	4,000(2,000)	6,000(3,000)	1,500 (관내외 포함)
단체(광명시민)	1,700(800)	3,000(1,500)	3,500(1,800)	5,000(2,500)	
• 어린이 : 36개생월 이상 ~ 초등학생 • 청소년 : 중·고등학생 • 군인 : 직업군인 • 어른 : 만 19세 이상 ~ 만 65세 미만					
황금패 달기	5,000원(광명동굴 입장권을 매표해야 황금패를 달 수 있음)				

문의처 **방문자 센터** : 070-4277-8902 **홈페이지** : www.gm.go.kr/cv
단체관람신청(20인이상) :
홈페이지 접속 → 예약예매 → 광명동물 단체관람 해설사 등 예약하기

찾아오시는 길

주 소 경기도 광명시 가학로85번길 142(가학동 27번지, 자원회수시설)
자가용 이용시 :
광명역 IC광명동굴(광명시 자원회수시설)
광명IC가학삼거리광명동굴(광명시 자원회수시설)
네비게이션 사용시 : 광명동굴 / 주소 / 광명시 자원회수시설로 설정



함께하는 시민
웃는 광명

남북평화고속철도
광명에서 출발합니다





발간등록번호 : 71-3900000-000002-10

2021 제40회 광명기본통계

발 행 일 **2022년 6월**
발 행 인 **광 명 시 장**
발 행 처 **광 명 시**

(우) 14234 경기도 광명시 시청로 20 (철산동)
광명시청 예산법무과 평가통계팀